



**Temporada 2026**  
**- BALIZAMIENTO ZONAS DE BAÑO -**

**COSTA DEL SOL OCCIDENTAL**  
 Mancomunidad de Municipios

Redactado por: Ingeniera de Caminos, Canales y Puertos: Eva M.<sup>a</sup> Vedia García e Ingeniero Técnico de Obras Publicas: Francisco Molina Herrera





## · Temporada 2026 ·

# **BALIZAMIENTO DE LAS ZONAS DE BAÑO EN LAS PLAYAS DE LA MANCOMUNIDAD DE MUNICIPIOS DE LA - COSTA DEL SOL OCCIDENTAL -**

**SERVICIO DE INGENIERÍA CIVIL**  
*Ingeniera de Caminos, Canales y Puertos*  
**Eva M.<sup>a</sup> Vedia García**

*Ingeniero Técnico de Obras Públicas*  
**Francisco Molina Herrera**

**Marbella, Abril 2026**  
**N.º Proyecto: 483/2025**



**COSTA DEL SOL  
OCCIDENTAL**  
Mancomunidad de Municipios



**SITUACIÓN de MUNICIPIOS  
INDICE de PLANOS**





## BALIZAMIENTO de PLAYAS Termino Municipal de MANILVA

**Longitud de Balizamiento total (m)** **6.500**  
**Separación entre Boyas (m)** **200**  
**Nº de Canales** **6**  
**Relación de Canales -MMCSO-**

<b>MAN-02</b>	Uso	Vehículos sin motor
	Dimensiones	Ancho: 10 mts. - Longitud: 50 mts.
	Localización	Playa del Castillo
	Hoja nº	2 de 3
<b>MAN-05</b>	Uso	Vehículos sin motor
	Dimensiones	Ancho: 10 mts. - Longitud: 50 mts.
	Localización	Playa de Sabinillas
	Hoja nº	3 de 3
<b>MAN-06</b>	Uso	Vehículos con motor
	Dimensiones	Ancho: 25 mts. - Longitud: 200 mts.
	Localización	Playa de Los Toros
	Hoja nº	2 de 3
<b>MAN-07</b>	Uso	Vehículos sin motor
	Dimensiones	Ancho: 10 mts. - Longitud: 50 mts.
	Localización	Playa de Sabinillas
	Hoja nº	3 de 3
<b>MAN-08</b>	Uso	Vehículos con motor
	Dimensiones	Ancho: 25 mts. - Longitud: 200 mts.
	Localización	Playa de Sabinillas
	Hoja nº	3 de 3
<b>MAN-09</b>	Uso	Vehículos sin motor -Canal Adosado-
	Dimensiones	Ancho: 10 mts. - Longitud: 50 mts.
	Localización	Playa de Los Toros
	Hoja nº	2 de 3

**Nº de Canales** **1**

**Relación de Canales -Concesionarios-**

<b>MAN-04C</b>	Uso	Vehículos sin motor
	Dimensiones	Ancho: 10 mts. - Longitud: 50 mts.
	Localización	Playa de Sabinillas
	Hoja nº	3 de 3

**Nº de Parques Acuáticos** **1**

**Relación de Parques Acuáticos**

<b>ZEA-01</b>	Uso	Zona Recreativa Acuática
	Dimensiones	Superficies: 600m²
	Localización	Playa de Sabinillas
	Hoja nº	3 de 3

**Nº de Circuitos Motos Acuáticas** **1**

**Relación de Circuitos**

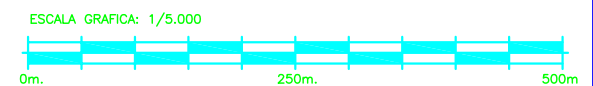
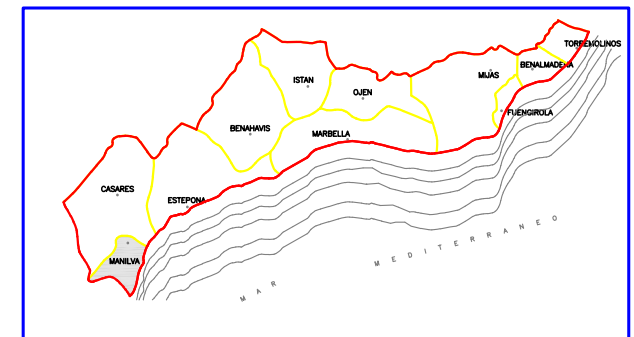
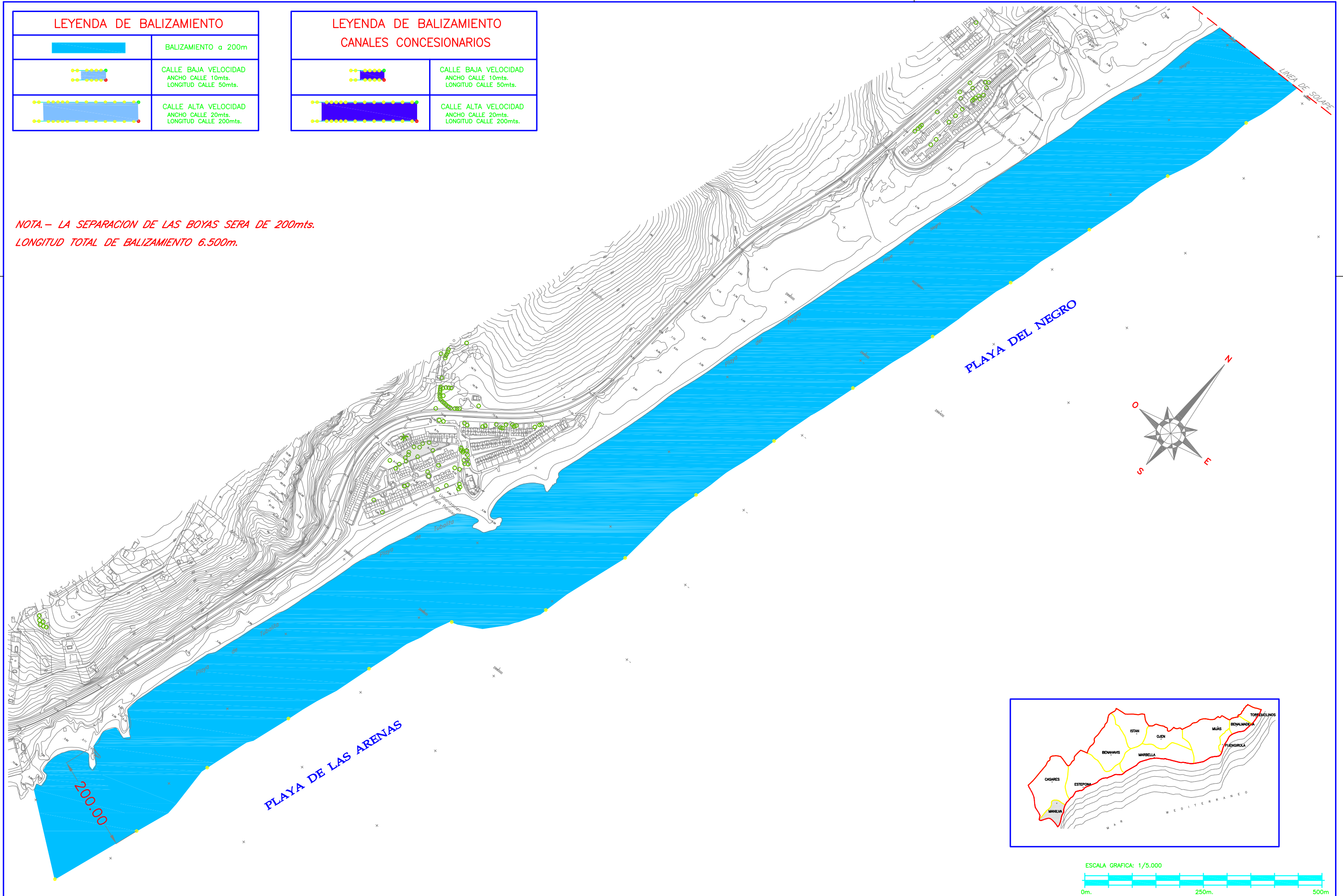
<b>CMA-MAN-01</b>	Uso	Circuitos Motos Acuáticas
	Dimensiones	200x200mts.
	Localización	Playa de Los Toros
	Hoja nº	2 de 3



LEYENDA DE BALIZAMIENTO	
	BALIZAMIENTO a 200m
	CALLE BAJA VELOCIDAD ANCHO CALLE 10mts. LONGITUD CALLE 50mts.
	CALLE ALTA VELOCIDAD ANCHO CALLE 20mts. LONGITUD CALLE 200mts.

LEYENDA DE BALIZAMIENTO CANALES CONCESIONARIOS	
	CALLE BAJA VELOCIDAD ANCHO CALLE 10mts. LONGITUD CALLE 50mts.
	CALLE ALTA VELOCIDAD ANCHO CALLE 20mts. LONGITUD CALLE 200mts.

NOTA.- LA SEPARACION DE LAS BOYAS SERA DE 200mts.  
LONGITUD TOTAL DE BALIZAMIENTO 6.500m.



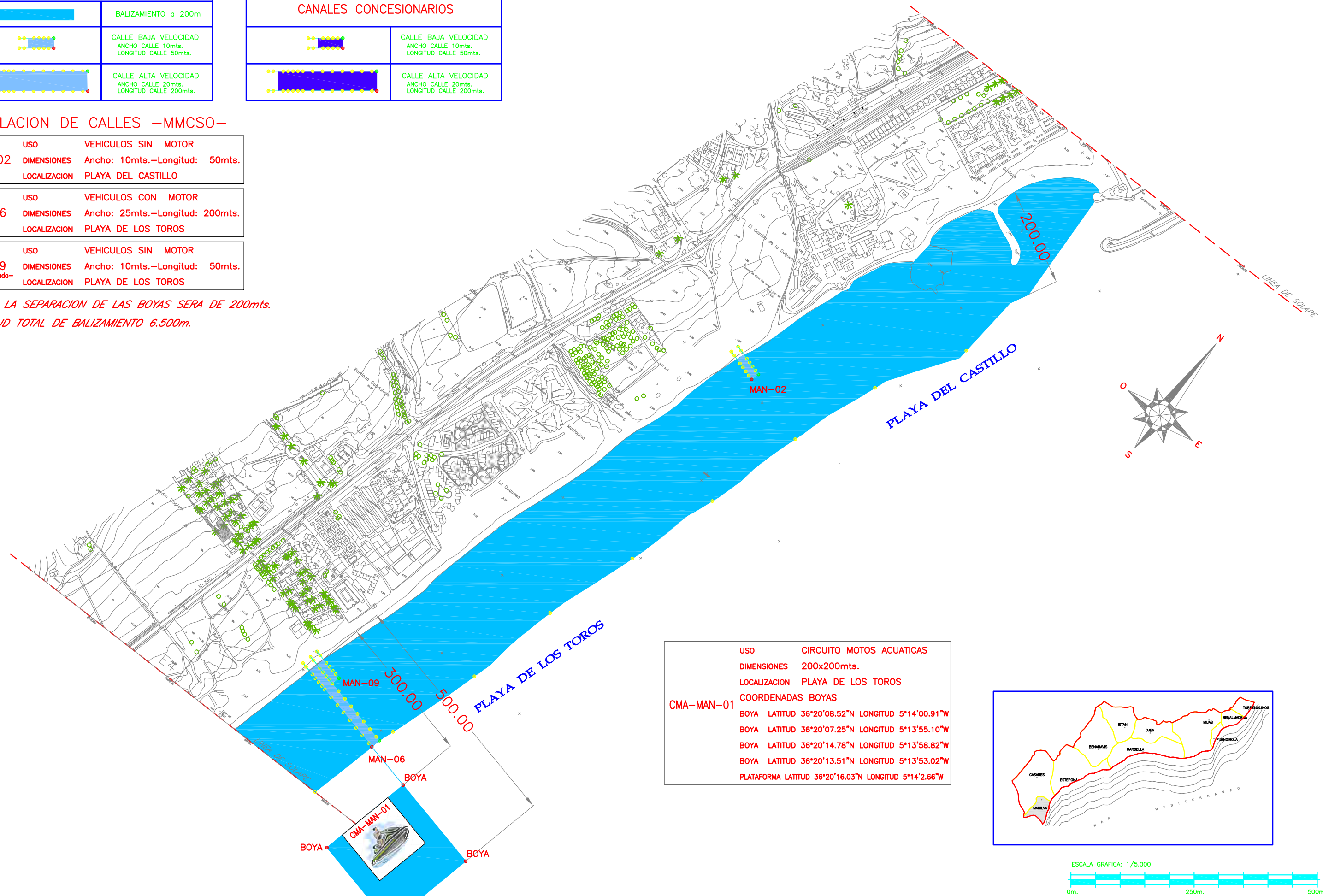
LEYENDA DE BALIZAMIENTO	
	BALIZAMIENTO a 200m
	CALLE BAJA VELOCIDAD ANCHO CALLE 10mts. LONGITUD CALLE 50mts.
	CALLE ALTA VELOCIDAD ANCHO CALLE 20mts. LONGITUD CALLE 200mts.

LEYENDA DE BALIZAMIENTO CANALES CONCESIONARIOS	
	CALLE BAJA VELOCIDAD ANCHO CALLE 10mts. LONGITUD CALLE 50mts.
	CALLE ALTA VELOCIDAD ANCHO CALLE 20mts. LONGITUD CALLE 200mts.

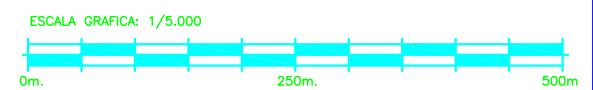
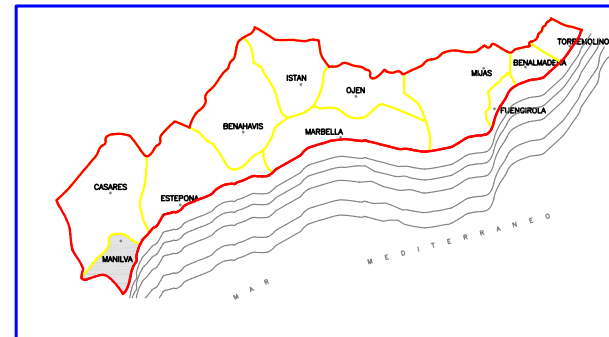
**RELACION DE CALLES –MMCSO–**

USO	VEHICULOS SIN MOTOR
MAN-02	DIMENSIONES Ancho: 10mts.–Longitud: 50mts.
	LOCALIZACION PLAYA DEL CASTILLO
USO	VEHICULOS CON MOTOR
MAN-06	DIMENSIONES Ancho: 25mts.–Longitud: 200mts.
	LOCALIZACION PLAYA DE LOS TOROS
USO	VEHICULOS SIN MOTOR
MAN-09	DIMENSIONES Ancho: 10mts.–Longitud: 50mts.
-Canal Adosado-	LOCALIZACION PLAYA DE LOS TOROS

NOTA.- LA SEPARACION DE LAS BOYAS SERA DE 200mts.  
LONGITUD TOTAL DE BALIZAMIENTO 6.500m.



USO	CIRCUITO MOTOS ACUATICAS
DIMENSIONES	200x200mts.
LOCALIZACION	PLAYA DE LOS TOROS
COORDENADAS BOYAS	
BOYA	LATITUD 36°20'08.52"N LONGITUD 5°14'00.91"W
BOYA	LATITUD 36°20'07.25"N LONGITUD 5°13'55.10"W
BOYA	LATITUD 36°20'14.78"N LONGITUD 5°13'58.82"W
BOYA	LATITUD 36°20'13.51"N LONGITUD 5°13'53.02"W
PLATAFORMA	LATITUD 36°20'16.03"N LONGITUD 5°14'2.66"W



LEYENDA DE BALIZAMIENTO	
	BALIZAMIENTO a 200m
	CALLE BAJA VELOCIDAD ANCHO CALLE 10mts. LONGITUD CALLE 50mts.
	CALLE ALTA VELOCIDAD ANCHO CALLE 25mts. LONGITUD CALLE 200mts.

LEYENDA DE BALIZAMIENTO CANALES CONCESIONARIOS	
	CALLE BAJA VELOCIDAD ANCHO CALLE 10mts. LONGITUD CALLE 50mts.
	CALLE ALTA VELOCIDAD ANCHO CALLE 25mts. LONGITUD CALLE 200mts.

RELACION DE CALLES –MMCSO–

USO	VEHICULOS SIN MOTOR
MAN-05	DIMENSIONES Ancho: 10mts.–Longitud: 50mts. LOCALIZACION PLAYA DE SABINILLAS

USO	VEHICULOS SIN MOTOR
MAN-07	DIMENSIONES Ancho: 10mts.–Longitud: 50mts. LOCALIZACION PLAYA DE SABINILLAS

USO	VEHICULOS CON MOTOR
MAN-08	DIMENSIONES Ancho: 25mts.–Longitud: 200mts. LOCALIZACION PLAYA DE SABINILLAS

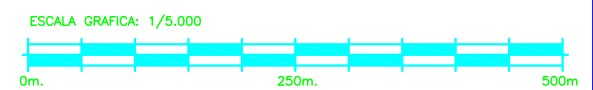
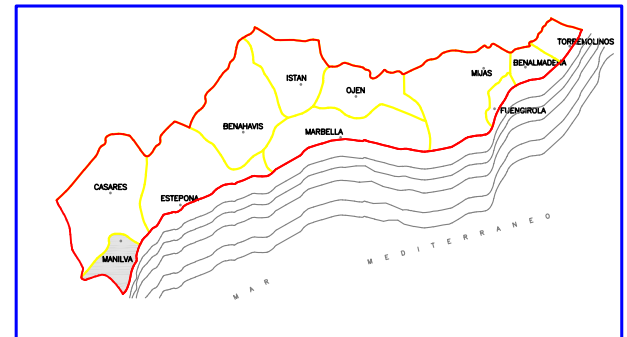
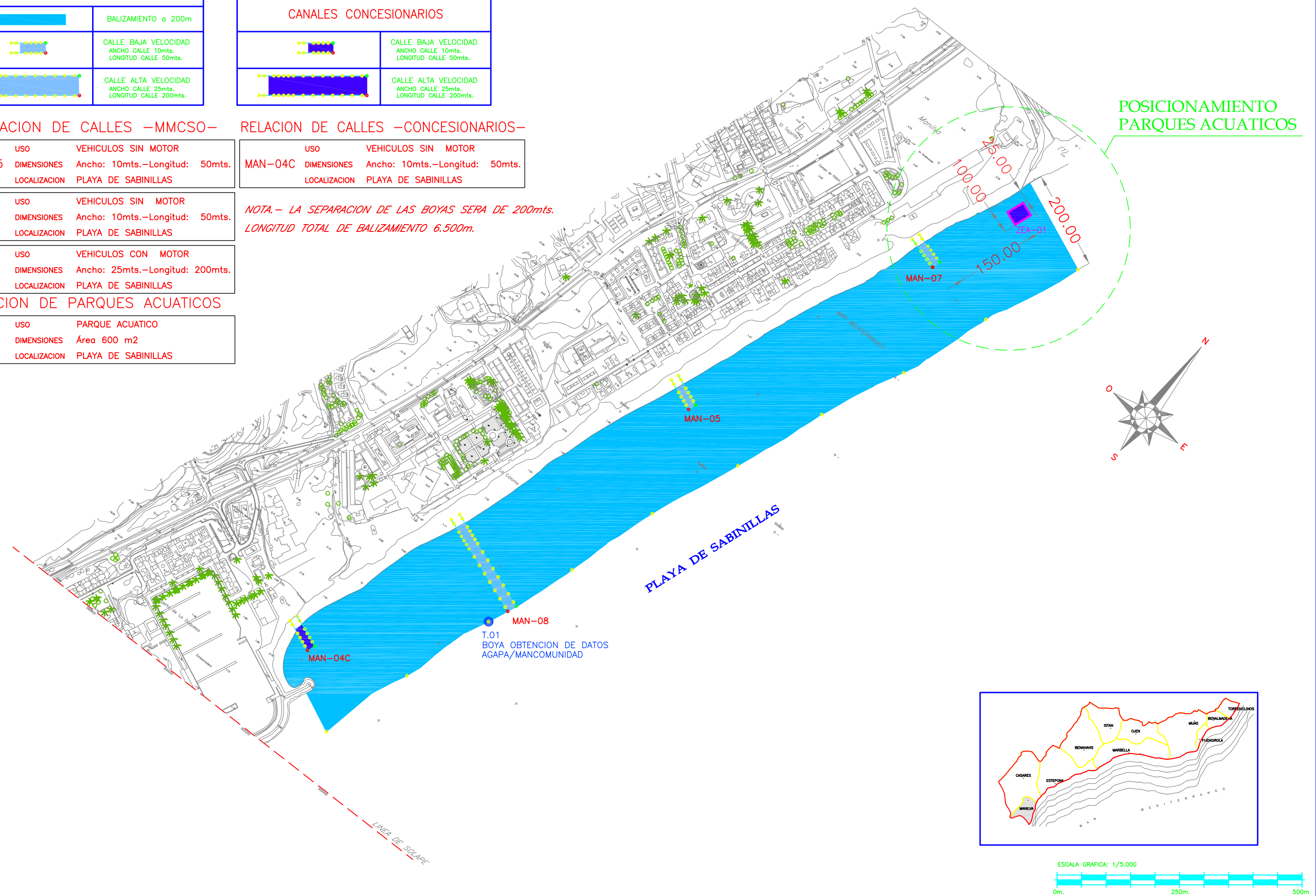
RELACION DE PARQUES ACUATICOS

USO	PARQUE ACUATICO
ZEA-01	DIMENSIONES Área 600 m2 LOCALIZACION PLAYA DE SABINILLAS

RELACION DE CALLES –CONCESIONARIOS–

USO	VEHICULOS SIN MOTOR
MAN-04C	DIMENSIONES Ancho: 10mts.–Longitud: 50mts. LOCALIZACION PLAYA DE SABINILLAS

NOTA.– LA SEPARACION DE LAS BOYAS SERA DE 200mts.  
LONGITUD TOTAL DE BALIZAMIENTO 6.500m.



## BALIZAMIENTO de PLAYAS Termino Municipal de CASARES

**Longitud de Balizamiento total (m)** 2.600

**Separación entre Boyas** 100


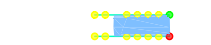

**Nº de Canales** 3

**Relación de Canales -MMCSO-**

<b>CAS-01</b>	Uso	Vehículos con motor
	Dimensiones	Ancho: 25 mts. - Longitud: 200 mts.
	Localización	Playa Ancha
	Hoja nº	1 de 1
<b>CAS-02</b>	Uso	Vehículos sin motor
	Dimensiones	Ancho: 10 mts. - Longitud: 50 mts.
	Localización	Playa La Sal
	Hoja nº	1 de 1
<b>CAS-04</b>	Uso	Vehículos con motor
	Dimensiones	Ancho: 25 mts. - Longitud: 200 mts.
	Localización	Playa Piedra Paloma
	Hoja nº	1 de 1



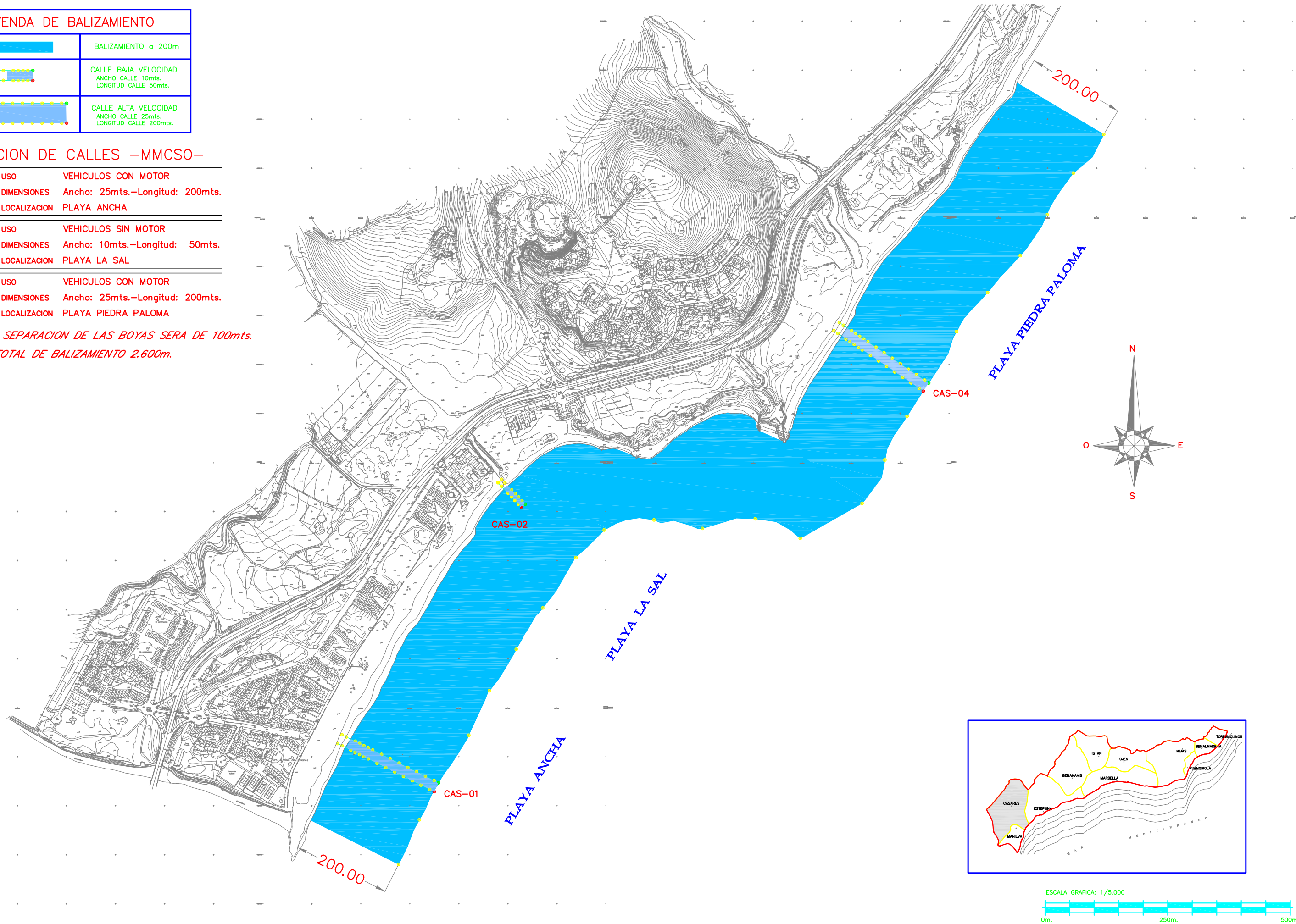
**LEYENDA DE BALIZAMIENTO**

	BALIZAMIENTO a 200m
	CALLE BAJA VELOCIDAD ANCHO CALLE 10mts. LONGITUD CALLE 50mts.
	CALLE ALTA VELOCIDAD ANCHO CALLE 25mts. LONGITUD CALLE 200mts.

**RELACION DE CALLES –MMCSO–**

USO	VEHICULOS CON MOTOR
CAS-01	DIMENSIONES Ancho: 25mts.–Longitud: 200mts. LOCALIZACION PLAYA ANCHA
USO	VEHICULOS SIN MOTOR
CAS-02	DIMENSIONES Ancho: 10mts.–Longitud: 50mts. LOCALIZACION PLAYA LA SAL
USO	VEHICULOS CON MOTOR
CAS-04	DIMENSIONES Ancho: 25mts.–Longitud: 200mts. LOCALIZACION PLAYA PIEDRA PALOMA

*NOTA.- LA SEPARACION DE LAS BOYAS SERA DE 100mts.  
LONGITUD TOTAL DE BALIZAMIENTO 2.600m.*



## BALIZAMIENTO de PLAYAS Termino Municipal de ESTEPONA

Nº de Canales **12**

**Relación de Canales -Concesionarios-**

<b>EST-01C</b>	Uso Dimensiones Localización Hoja n.º	Vehículos con motor Ancho: 25 mts. - Longitud: 200 mts. Playa Arroyo Vaquero 2 de 10
<b>EST-06C</b>	Uso Dimensiones Localización Hoja n.º	Vehículos sin motor -Canal Adosado- Ancho: 10 mts. - Longitud: 50 mts. Playa del Padrón 6 de 10
<b>EST-07C</b>	Uso Dimensiones Localización Hoja n.º	Vehículos con motor Ancho: 25 mts. - Longitud: 200 mts. Playa del Padrón 6 de 10
<b>EST-08C</b>	Uso Dimensiones Localización Hoja n.º	Vehículos sin motor Ancho: 10 mts. - Longitud: 50 mts. Playa del Padrón 6 de 10
<b>EST-10C</b>	Uso Dimensiones Localización Hoja n.º	Vehículos sin motor -Canal Adosado- Ancho: 10 mts. - Longitud: 50 mts. Playa de Guadalmansa 8 de 10
<b>EST-11C</b>	Uso Dimensiones Localización Hoja n.º	Vehículos con motor Ancho: 25 mts. - Longitud: 200 mts. Playa de Guadalmansa 8 de 10

<b>EST-12C</b>	Uso Dimensiones Localización Hoja n.º	Vehículos sin motor -Canal Adosado- Ancho: 101mts. - Longitud: 50 mts. Playa de El Saladillo 9 de 10
<b>EST-13C</b>	Uso Dimensiones Localización Hoja n.º	Vehículos con motor Ancho: 25 mts. - Longitud: 200 mts. Playa de El Saladillo 9 de 10
<b>EST-16C</b>	Uso Dimensiones Localización Hoja n.º	Vehículos sin motor -Canal Adosado- Ancho: 10 mts. - Longitud: 50 mts. Playa de Isdabe 10 de 10
<b>EST-17C</b>	Uso Dimensiones Localización Hoja n.º	Vehículos con motor Ancho: 25 mts. - Longitud: 200 mts. Playa de Isdabe 10 de 10
<b>EST-19C</b>	Uso Dimensiones Localización Hoja n.º	Vehículos sin motor -Canal Adosado- Ancho: 10 mts. - Longitud: 50 mts. Playa de Andalucía Beach 7 de 10
<b>EST-20C</b>	Uso Dimensiones Localización Hoja n.º	Vehículos con motor Ancho: 25 mts. - Longitud: 200 mts. Playa de Andalucía Beach 7 de 10

Longitud de Balizamiento total (m) **22.000**

Separación entre Boyas (m) **200**

Nº de Canales **2**

**Relación de Canales -MMCSO-**

<b>EST-02</b>	Uso Dimensiones Localización Hoja n.º	Vehículos con motor Ancho: 25 mts. - Longitud: 200 mts. Playa de Guadalobón 2 de 10
<b>EST-04</b>	Uso Dimensiones Localización Hoja n.º	Vehículos con motor Ancho: 25 mts. - Longitud: 200 mts. Playa de La Rada 4 de 10

Nº de Parques Acuáticos **1**

**Relación de Parques Acuáticos**

<b>ZE-01</b>	Uso Dimensiones Localización Hoja n.º	Zona Recreativa Acuática Superficie: 800 m² Playa de La Rada 3 de 10
--------------	--	---

Nº de Circuitos Motos Acuáticas **6**

**Relación de Circuitos**

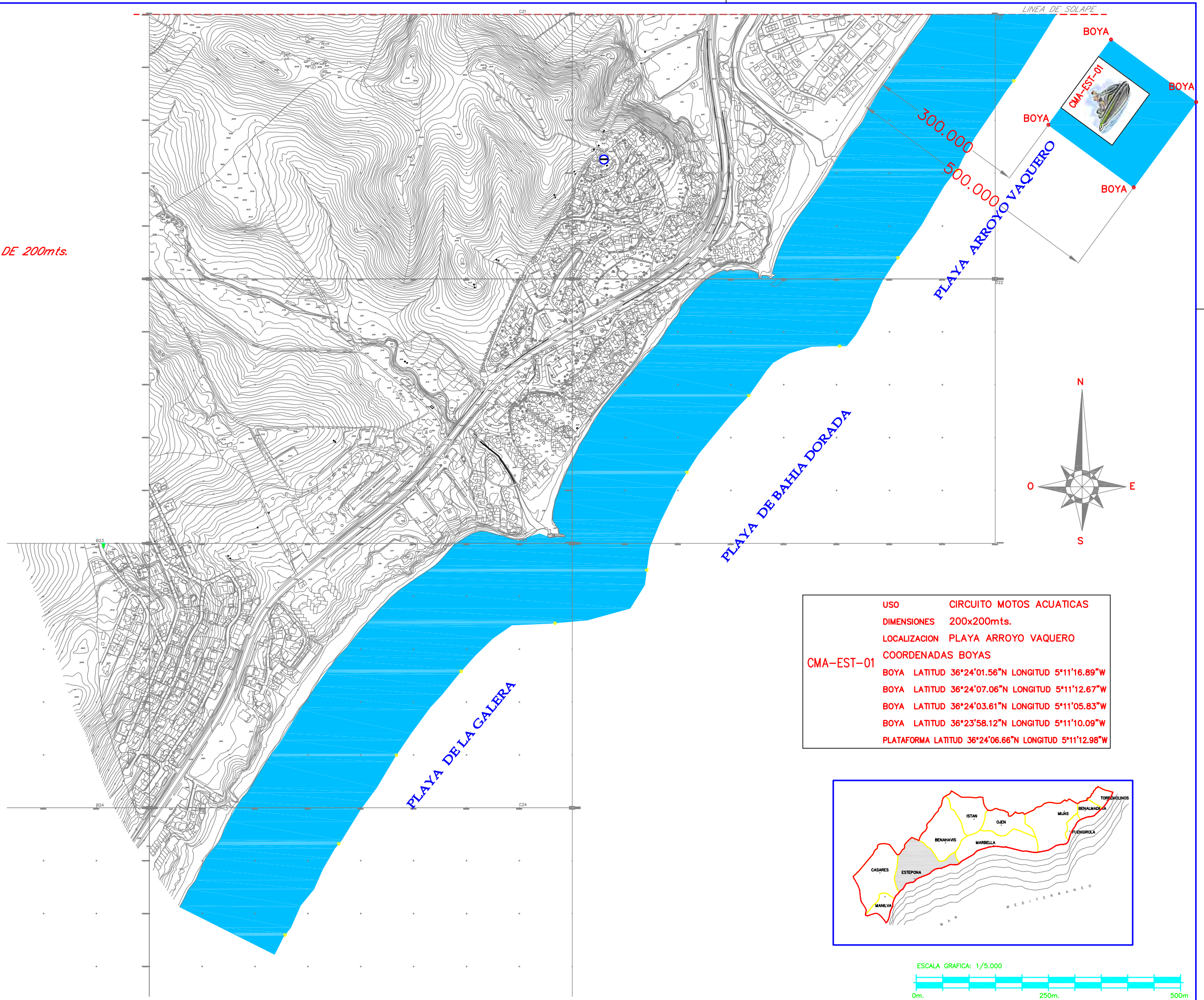
<b>CMA-EST-01</b>	Uso Dimensiones Localización Hoja n.º	Circuitos Motos Acuáticas 200x200mts. Playa Arroyo Vaquero 1 de 10
<b>CMA-EST-02</b>	Uso Dimensiones Localización Hoja n.º	Circuitos Motos Acuáticas 200x200mts. Playa del Padrón 6 de 10
<b>CMA-EST-03</b>	Uso Dimensiones Localización Hoja n.º	Circuitos Motos Acuáticas 200x200mts. Playa de Andalucía Beach 7 de 10
<b>CMA-EST-04</b>	Uso Dimensiones Localización Hoja n.º	Circuitos Motos Acuáticas 200x200mts. Playa de Guadalmansa 8 de 10
<b>CMA-EST-05</b>	Uso Dimensiones Localización Hoja n.º	Circuitos Motos Acuáticas 200x200mts. Playa de El Saladillo 9 de 10
<b>CMA-EST-06</b>	Uso Dimensiones Localización Hoja n.º	Circuitos Motos Acuáticas 200x200mts. Playa de Isdabe 10 de 10



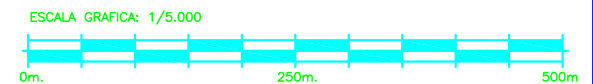
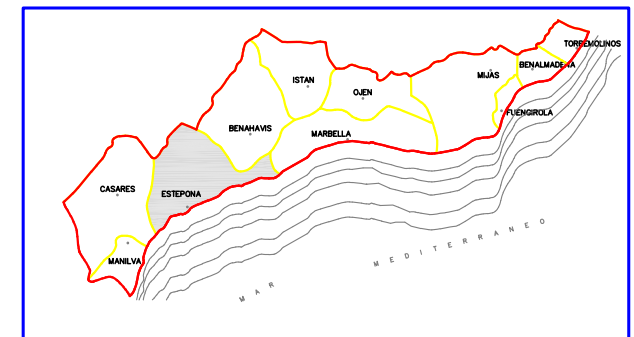
LEYENDA DE BALIZAMIENTO	
	BALIZAMIENTO a 200m
	CALLE BAJA VELOCIDAD ANCHO CALLE 10mts. LONGITUD CALLE 50mts.
	CALLE ALTA VELOCIDAD ANCHO CALLE 25mts. LONGITUD CALLE 200mts.

NOTA.- LA SEPARACION DE LAS BOYAS SERA DE 200mts.  
LONGITUD TOTAL DE BALIZAMIENTO 22.188m.

LEYENDA DE BALIZAMIENTO CANALES CONCESIONARIOS	
	CALLE BAJA VELOCIDAD ANCHO CALLE 10mts. LONGITUD CALLE 50mts.
	CALLE ALTA VELOCIDAD ANCHO CALLE 25mts. LONGITUD CALLE 200mts.



USO	CIRCUITO MOTOS ACUATICAS
DIMENSIONES	200x200mts.
LOCALIZACION	PLAYA ARROYO VAQUERO
COORDENADAS BOYAS	
BOYA	LATITUD 36°24'01.56"N LONGITUD 5°11'16.89"W
BOYA	LATITUD 36°24'07.06"N LONGITUD 5°11'12.67"W
BOYA	LATITUD 36°24'03.61"N LONGITUD 5°11'05.83"W
BOYA	LATITUD 36°23'58.12"N LONGITUD 5°11'10.09"W
PLATAFORMA	LATITUD 36°24'06.66"N LONGITUD 5°11'12.98"W



LEYENDA DE BALIZAMIENTO	
	BALIZAMIENTO a 200m
	CALLE BAJA VELOCIDAD ANCHO CALLE 10mts. LONGITUD CALLE 50mts.
	CALLE ALTA VELOCIDAD ANCHO CALLE 25mts. LONGITUD CALLE 200mts.

LEYENDA DE BALIZAMIENTO CANALES CONCESIONARIOS	
	CALLE BAJA VELOCIDAD ANCHO CALLE 10mts. LONGITUD CALLE 50mts.
	CALLE ALTA VELOCIDAD ANCHO CALLE 25mts. LONGITUD CALLE 200mts.

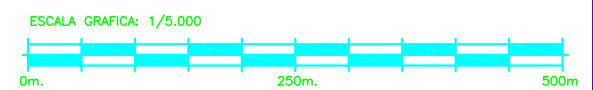
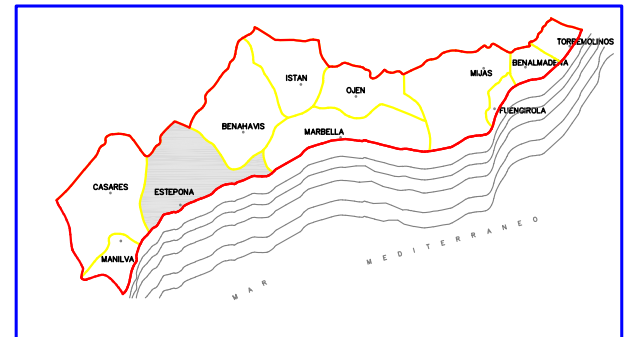
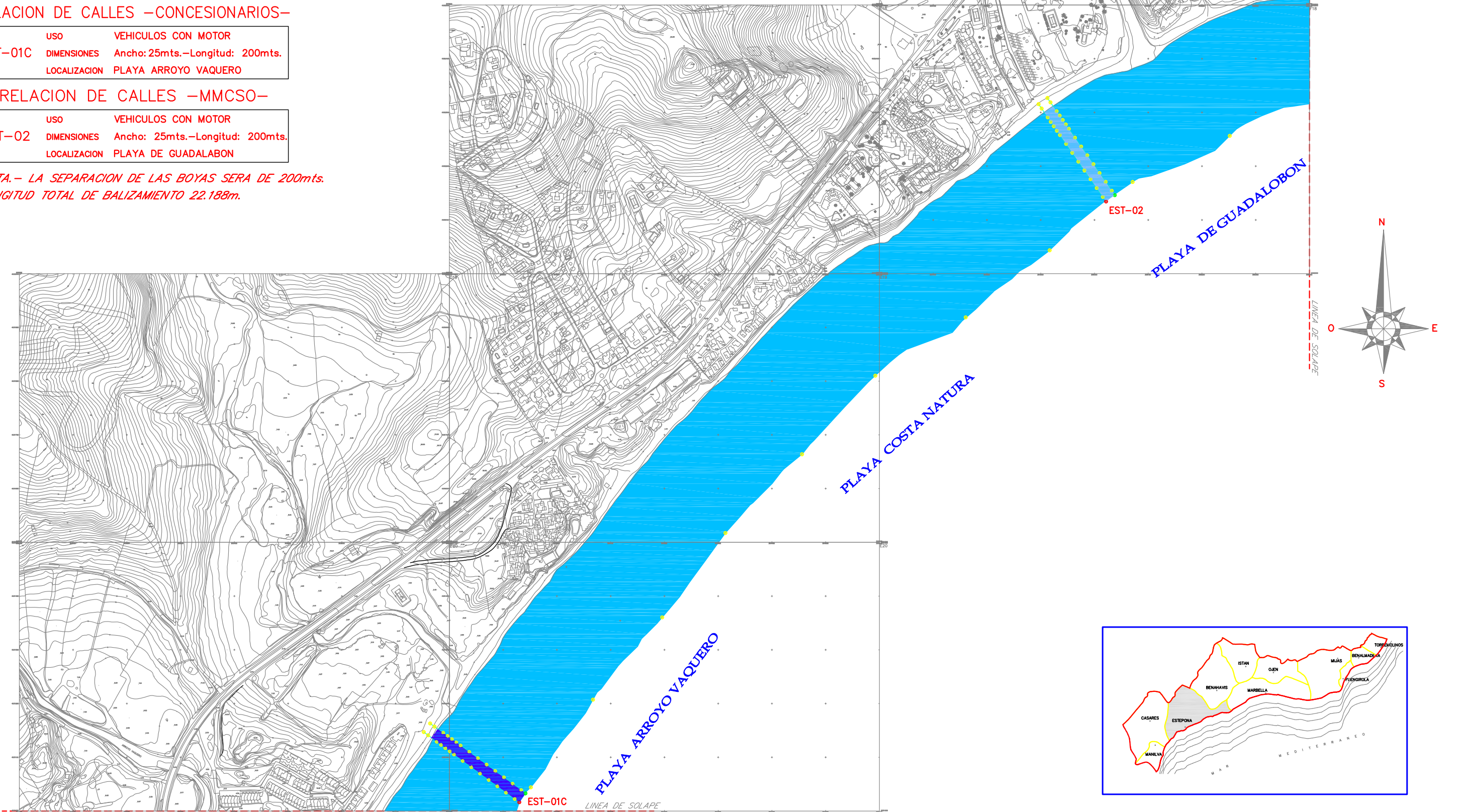
RELACION DE CALLES –CONCESIONARIOS–

USO	VEHICULOS CON MOTOR
EST-01C	DIMENSIONES Ancho: 25mts.–Longitud: 200mts. LOCALIZACION PLAYA ARROYO VAQUERO

RELACION DE CALLES –MMCSO–

USO	VEHICULOS CON MOTOR
EST-02	DIMENSIONES Ancho: 25mts.–Longitud: 200mts. LOCALIZACION PLAYA DE GUADALABON

NOTA.– LA SEPARACION DE LAS BOYAS SERA DE 200mts.  
LONGITUD TOTAL DE BALIZAMIENTO 22.188m.



LEYENDA DE BALIZAMIENTO	
	BALIZAMIENTO a 200m
	CALLE BAJA VELOCIDAD ANCHO CALLE 10mts. LONGITUD CALLE 50mts.
	CALLE ALTA VELOCIDAD ANCHO CALLE 25mts. LONGITUD CALLE 200mts.

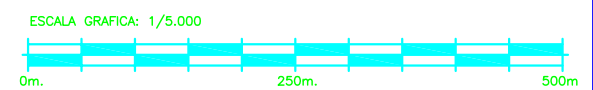
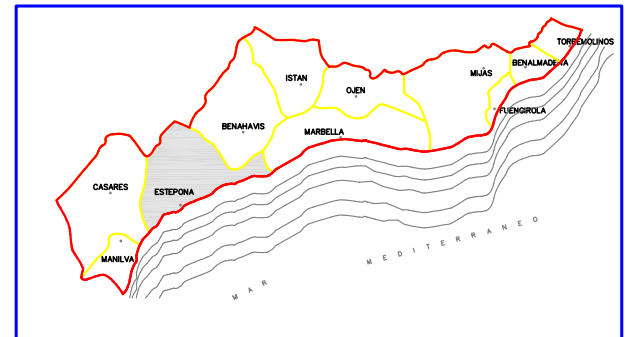
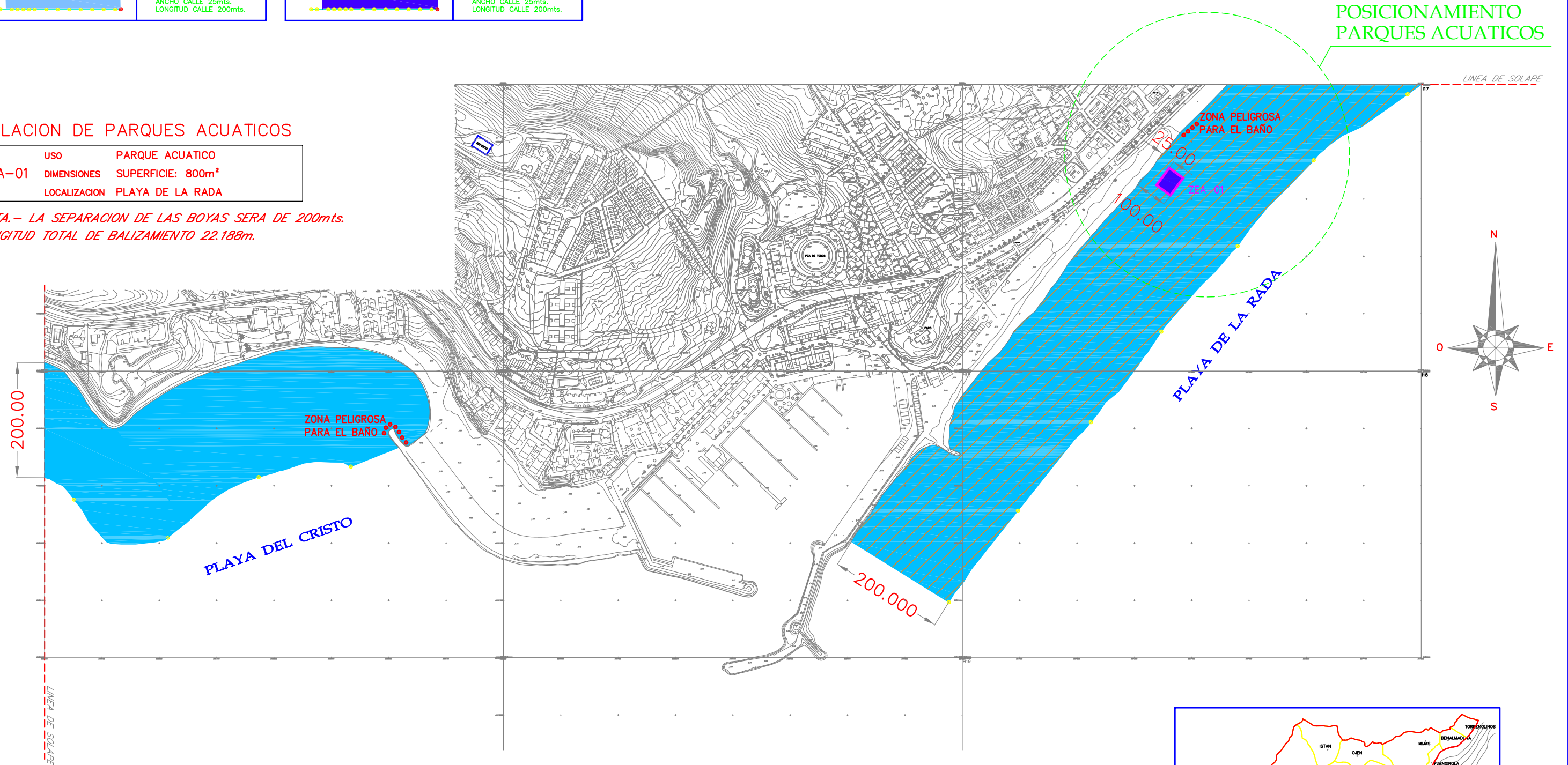
LEYENDA DE BALIZAMIENTO CANALES CONCESIONARIOS	
	CALLE BAJA VELOCIDAD ANCHO CALLE 10mts. LONGITUD CALLE 50mts.
	CALLE ALTA VELOCIDAD ANCHO CALLE 25mts. LONGITUD CALLE 200mts.

LEYENDA DE BALIZAMIENTO ZONA PELIGROSA PARA EL BAÑO	
	BALIZAMIENTO ZONA PELIGROSA PARA EL BAÑO

RELACION DE PARQUES ACUATICOS

USO	PARQUE ACUATICO
ZEA-01	DIMENSIONES SUPERFICIE: 800m <sup>2</sup>
	LOCALIZACION PLAYA DE LA RADA

NOTA.- LA SEPARACION DE LAS BOYAS SERA DE 200mts.  
LONGITUD TOTAL DE BALIZAMIENTO 22.188m.



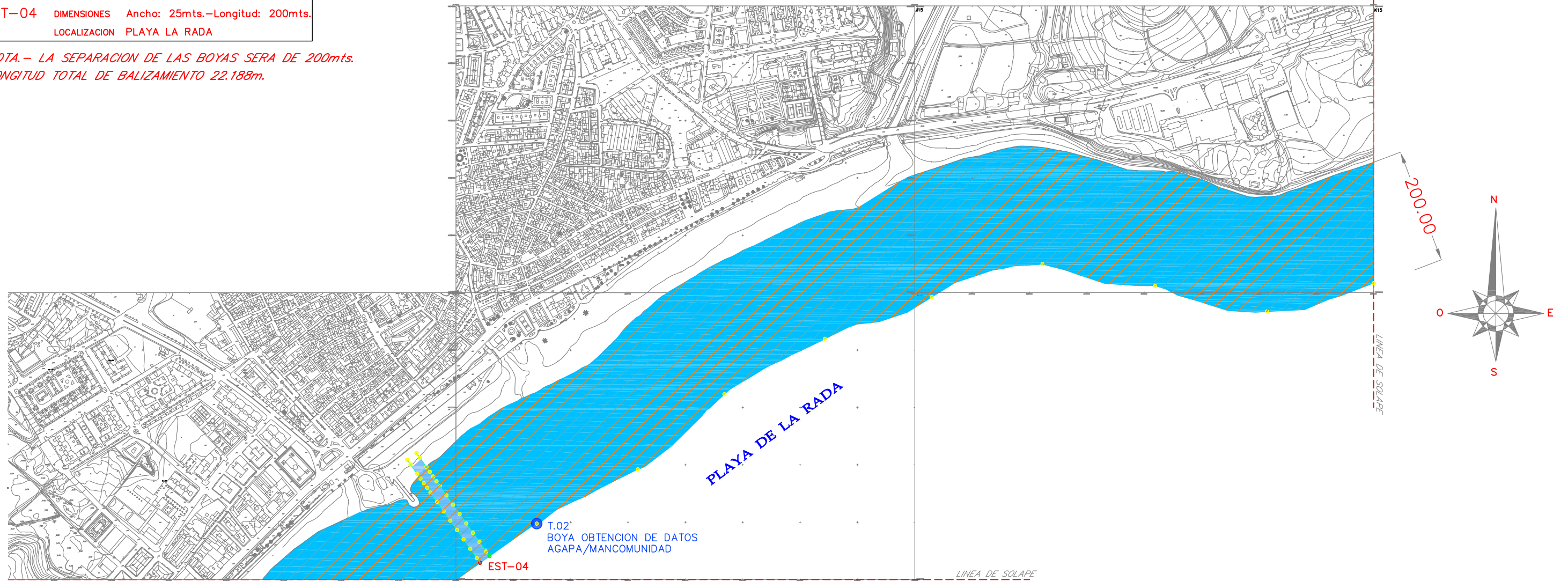
LEYENDA DE BALIZAMIENTO	
	BALIZAMIENTO a 200m
	CALLE BAJA VELOCIDAD ANCHO CALLE 10mts. LONGITUD CALLE 50mts.
	CALLE ALTA VELOCIDAD ANCHO CALLE 25mts. LONGITUD CALLE 200mts.

LEYENDA DE BALIZAMIENTO CANALES CONCESIONARIOS	
	CALLE BAJA VELOCIDAD ANCHO CALLE 10mts. LONGITUD CALLE 50mts.
	CALLE ALTA VELOCIDAD ANCHO CALLE 25mts. LONGITUD CALLE 200mts.

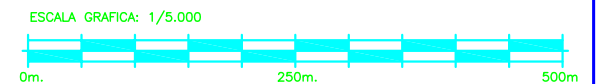
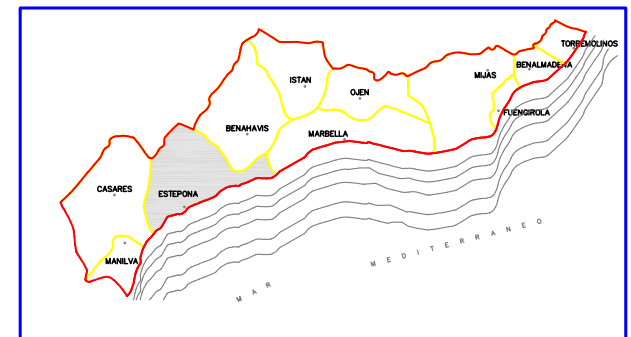
RELACION DE CALLES –MMCSO–

USO	VEHICULOS CON MOTOR
EST-04	DIMENSIONES Ancho: 25mts.-Longitud: 200mts. LOCALIZACION PLAYA LA RADA

NOTA.- LA SEPARACION DE LAS BOYAS SERA DE 200mts.  
LONGITUD TOTAL DE BALIZAMIENTO 22.188m.



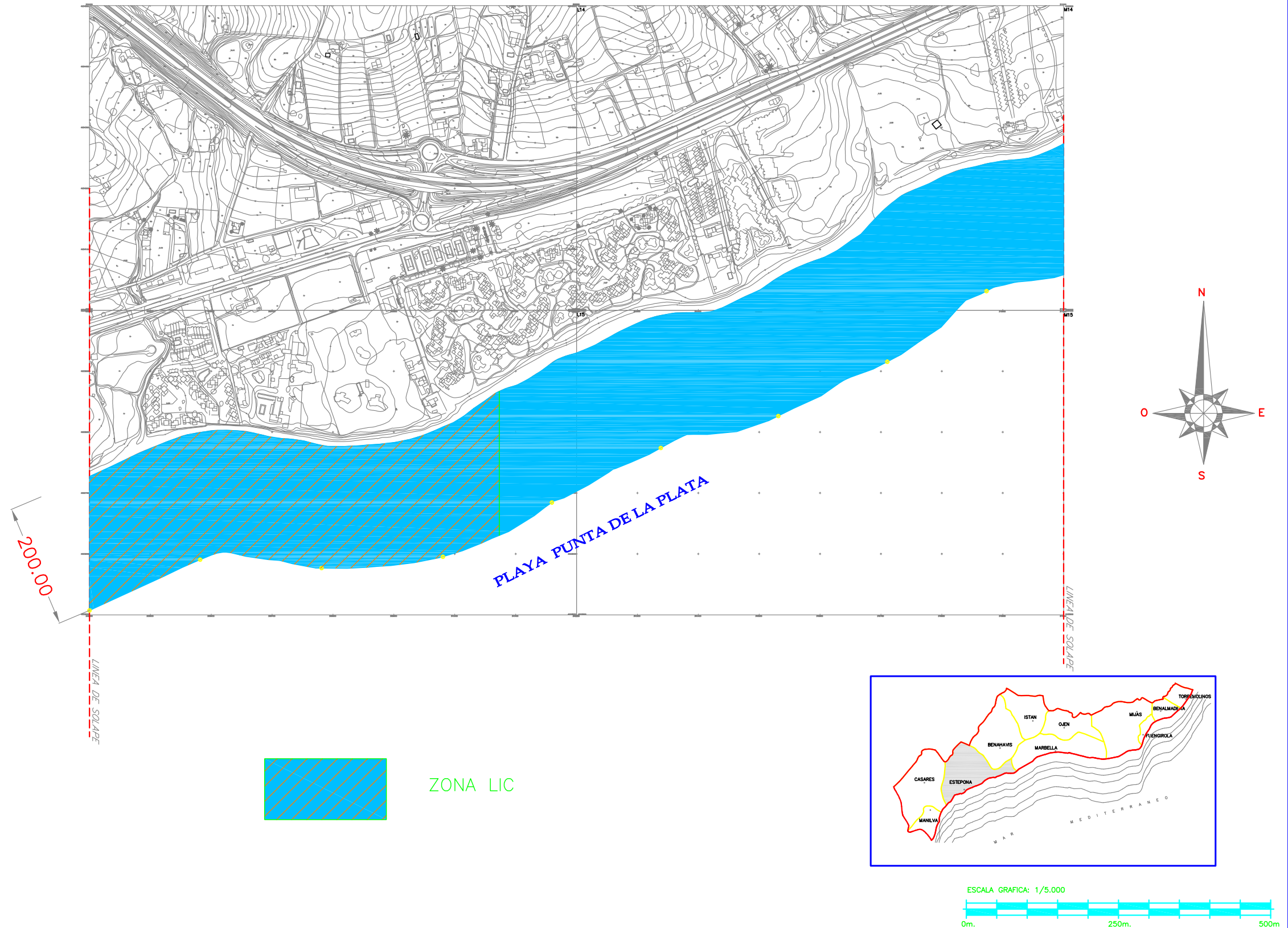
ZONA LIC




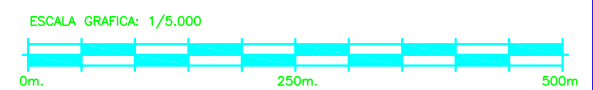
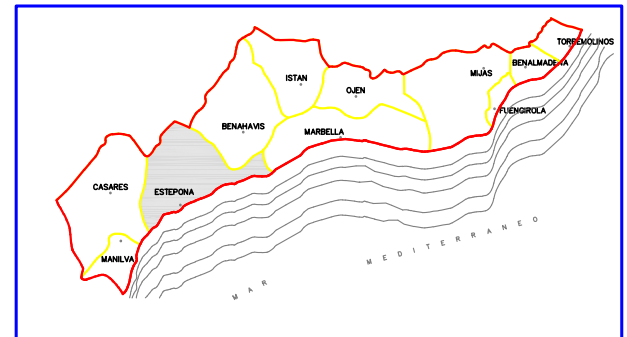
LEYENDA DE BALIZAMIENTO	
	BALIZAMIENTO a 200m
	CALLE BAJA VELOCIDAD ANCHO CALLE 10mts. LONGITUD CALLE 50mts.
	CALLE ALTA VELOCIDAD ANCHO CALLE 25mts. LONGITUD CALLE 200mts.

LEYENDA DE BALIZAMIENTO CANALES CONCESIONARIOS	
	CALLE BAJA VELOCIDAD ANCHO CALLE 10mts. LONGITUD CALLE 50mts.
	CALLE ALTA VELOCIDAD ANCHO CALLE 25mts. LONGITUD CALLE 200mts.

NOTA.- LA SEPARACION DE LAS BOYAS SERA DE 200mts.  
LONGITUD TOTAL DE BALIZAMIENTO 22.188m.



 ZONA LIC



LEYENDA DE BALIZAMIENTO	
	BALIZAMIENTO a 200m
	CALLE BAJA VELOCIDAD ANCHO CALLE 10mts. LONGITUD CALLE 50mts.
	CALLE ALTA VELOCIDAD ANCHO CALLE 25mts. LONGITUD CALLE 200mts.

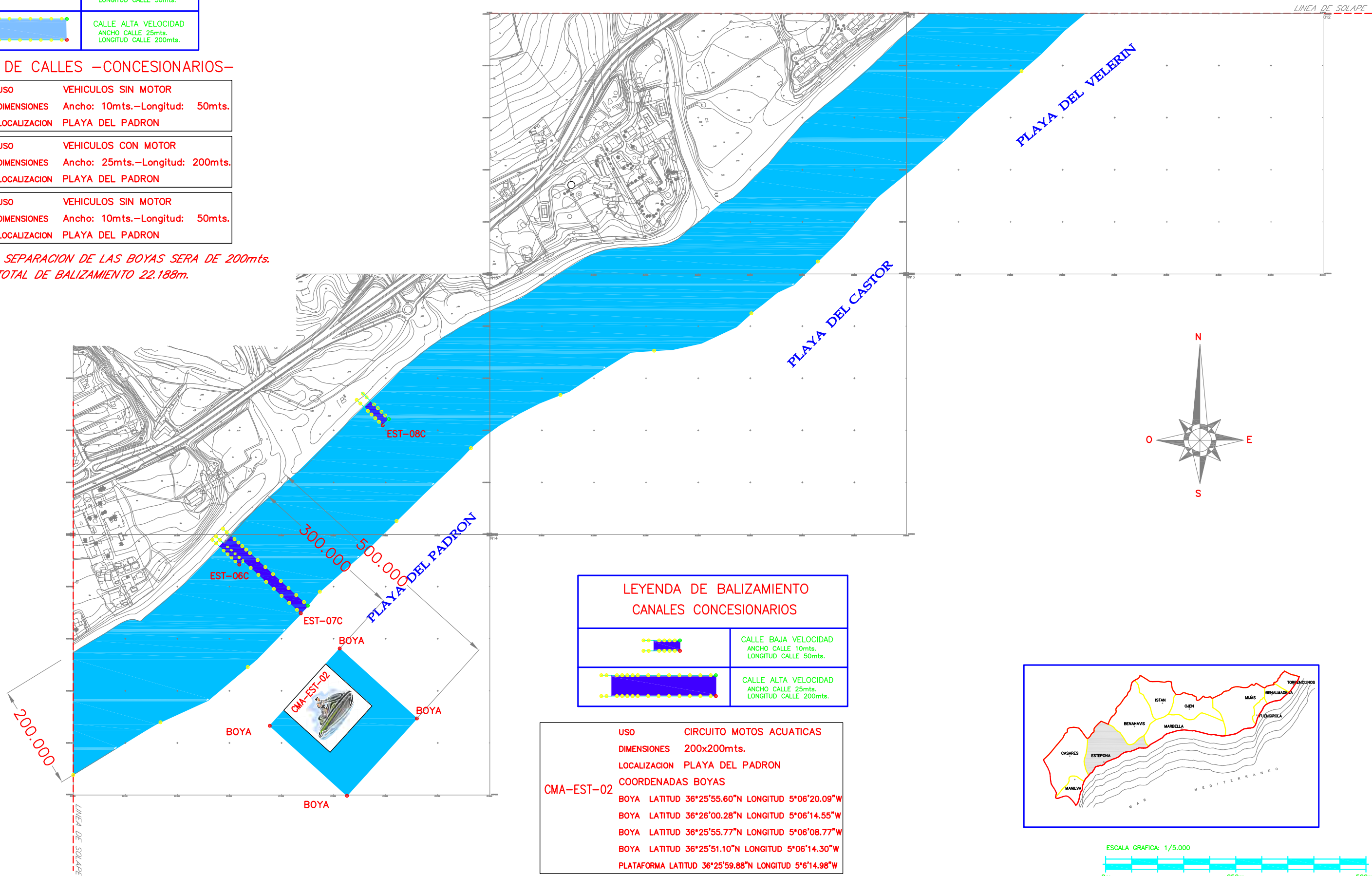
**RELACION DE CALLES –CONCESIONARIOS–**

EST-06C -Canal Adosado-	USO VEHICULOS SIN MOTOR
DIMENSIONES	Ancho: 10mts.-Longitud: 50mts.
LOCALIZACION	PLAYA DEL PADRON

EST-07C	USO VEHICULOS CON MOTOR
DIMENSIONES	Ancho: 25mts.-Longitud: 200mts.
LOCALIZACION	PLAYA DEL PADRON

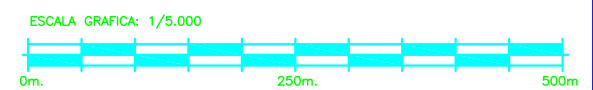
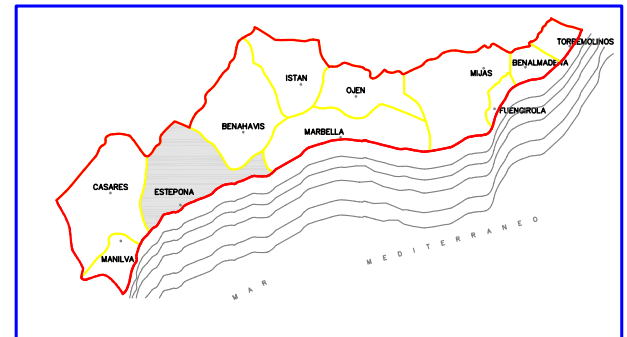
EST-08C	USO VEHICULOS SIN MOTOR
DIMENSIONES	Ancho: 10mts.-Longitud: 50mts.
LOCALIZACION	PLAYA DEL PADRON

NOTA.- LA SEPARACION DE LAS BOYAS SERA DE 200mts.  
LONGITUD TOTAL DE BALIZAMIENTO 22.188m.



LEYENDA DE BALIZAMIENTO CANALES CONCESIONARIOS	
	CALLE BAJA VELOCIDAD ANCHO CALLE 10mts. LONGITUD CALLE 50mts.
	CALLE ALTA VELOCIDAD ANCHO CALLE 25mts. LONGITUD CALLE 200mts.

CMA-EST-02	USO CIRCUITO MOTOS ACUATICAS
DIMENSIONES	200x200mts.
LOCALIZACION	PLAYA DEL PADRON
COORDENADAS BOYAS	
BOYA	LATITUD 36°25'55.60"N LONGITUD 5°06'20.09"W
BOYA	LATITUD 36°26'00.28"N LONGITUD 5°06'14.55"W
BOYA	LATITUD 36°25'55.77"N LONGITUD 5°06'08.77"W
BOYA	LATITUD 36°25'51.10"N LONGITUD 5°06'14.30"W
PLATAFORMA	LATITUD 36°25'59.88"N LONGITUD 5°06'14.98"W



LEYENDA DE BALIZAMIENTO	
	BALIZAMIENTO a 200m
	CALLE BAJA VELOCIDAD ANCHO CALLE 10mts. LONGITUD CALLE 50mts.
	CALLE ALTA VELOCIDAD ANCHO CALLE 25mts. LONGITUD CALLE 200mts.

LEYENDA DE BALIZAMIENTO CANALES CONCESIONARIOS	
	CALLE BAJA VELOCIDAD ANCHO CALLE 10mts. LONGITUD CALLE 50mts.
	CALLE ALTA VELOCIDAD ANCHO CALLE 25mts. LONGITUD CALLE 200mts.

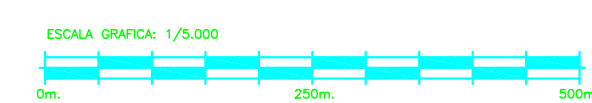
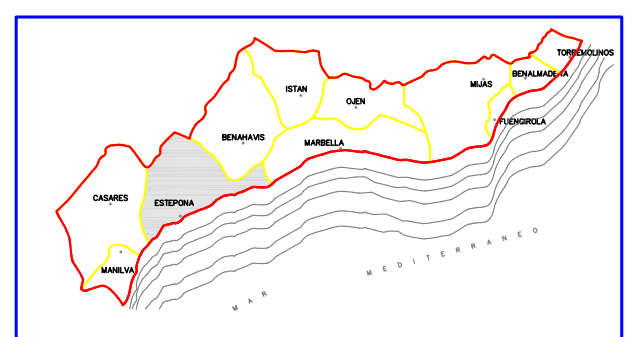
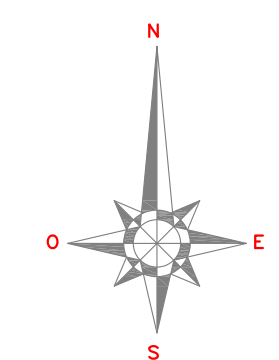
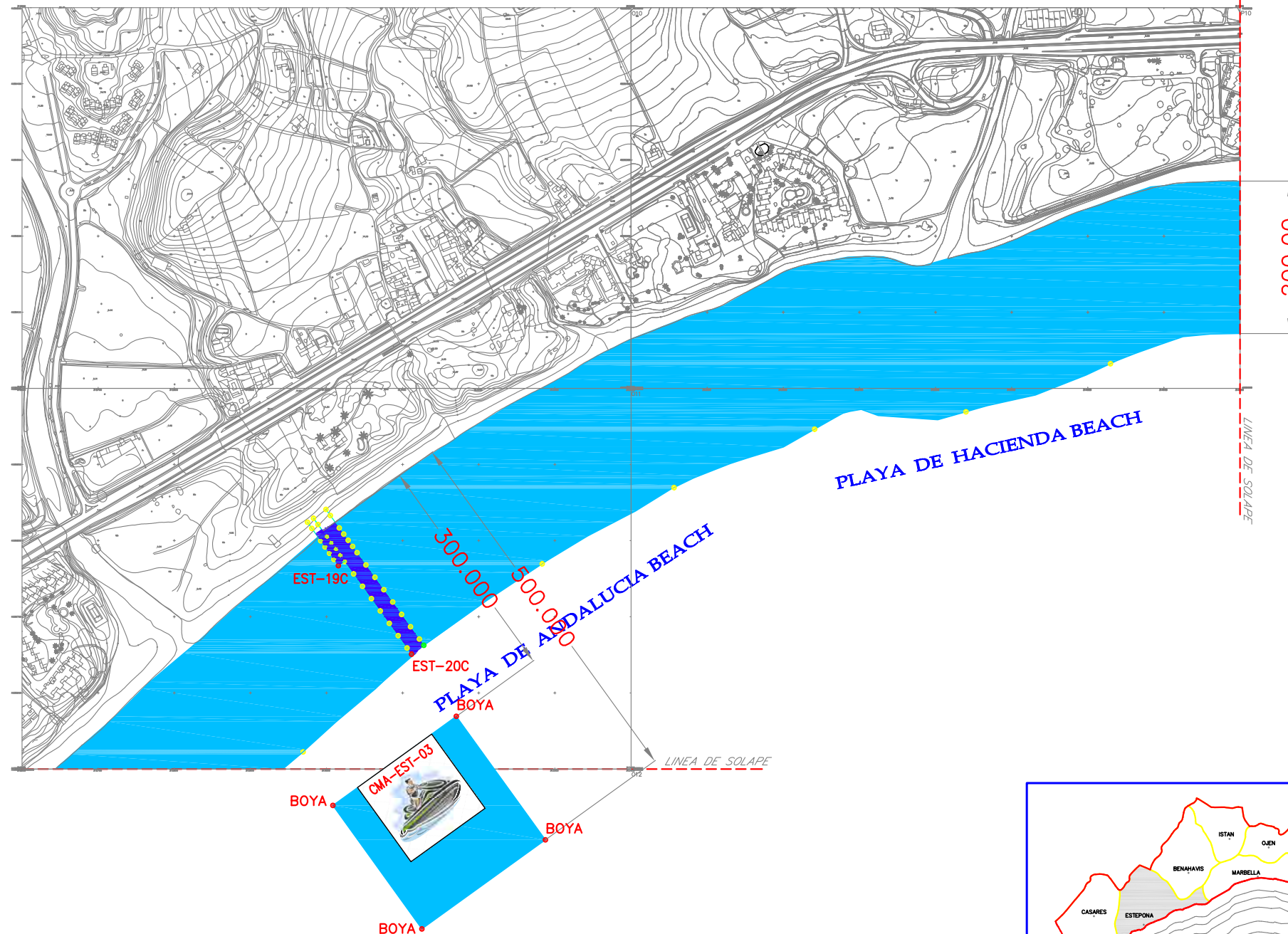
**RELACION DE CALLES –CONCESIONARIOS–**

EST-19C	USO	VEHICULOS SIN MOTOR
-Canal Adosado-	DIMENSIONES	Ancho:10mts.–Longitud: 50mts.
	LOCALIZACION	PLAYA DE ANDALUCIA BEACH

EST-20C	USO	VEHICULOS CON MOTOR
	DIMENSIONES	Ancho: 25mts.–Longitud: 200mts.
	LOCALIZACION	PLAYA DE ANDALUCIA BEACH

*NOTA. – LA SEPARACION DE LAS BOYAS SERA DE 200mts.  
LONGITUD TOTAL DE BALIZAMIENTO 22.188m.*

CMA-EST-03	USO	CIRCUITO MOTOS ACUATICAS
	DIMENSIONES	200x200mts.
	LOCALIZACION	PLAYA DE GUADALMANSA
	COORDENADAS BOYAS	
	BOYA	LATITUD 36°26'41.20"N LONGITUD 5°05'12.27"W
	BOYA	LATITUD 36°26'44.90"N LONGITUD 5°05'05.67"W
	BOYA	LATITUD 36°26'39.57"N LONGITUD 5°05'01.09"W
	BOYA	LATITUD 36°26'35.87"N LONGITUD 5°05'07.69"W
	PLATAFORMA	LATITUD 36°26'44.61"N LONGITUD 5°05'06.18"W



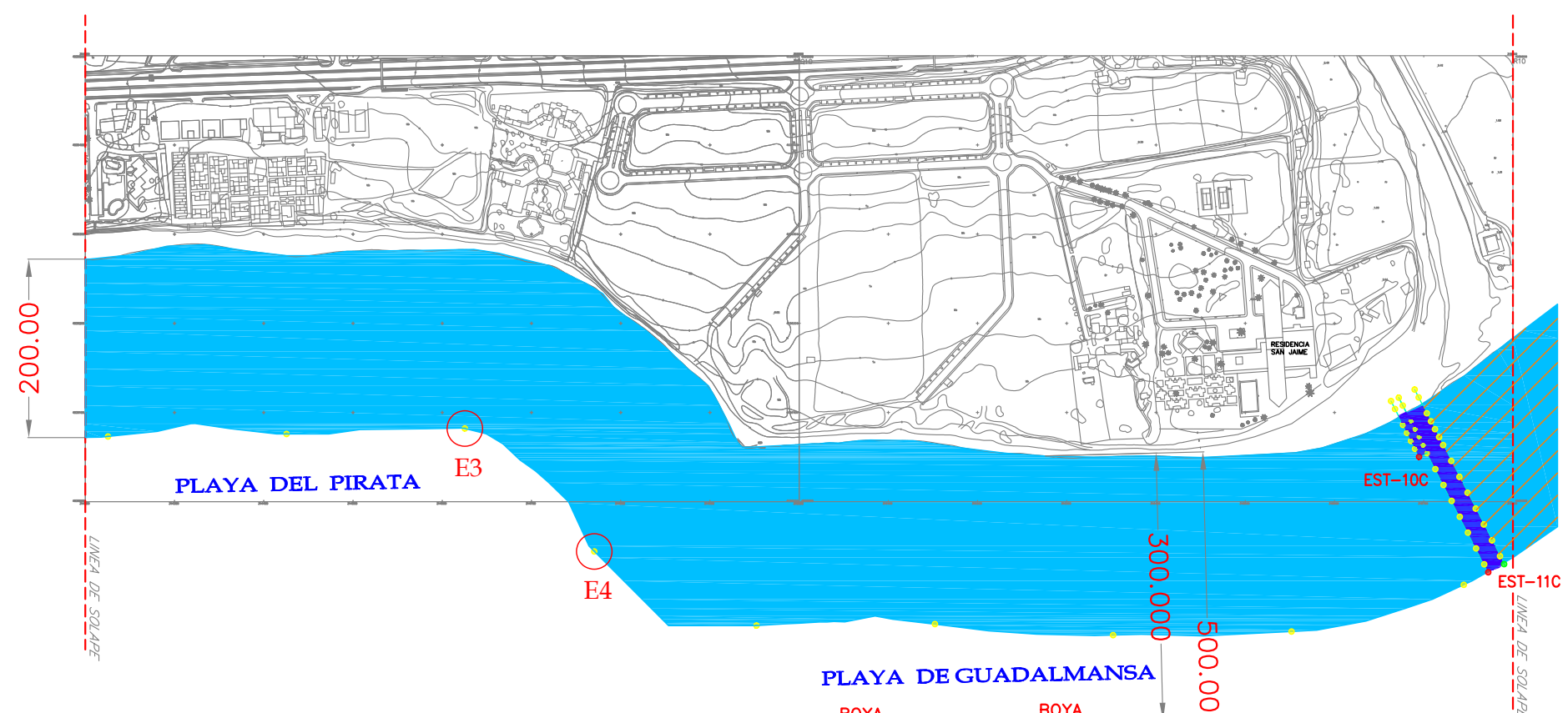
LEYENDA DE BALIZAMIENTO	
	BALIZAMIENTO a 200m
	CALLE BAJA VELOCIDAD ANCHO CALLE 10mts. LONGITUD CALLE 50mts.
	CALLE ALTA VELOCIDAD ANCHO CALLE 25mts. LONGITUD CALLE 200mts.

LEYENDA DE BALIZAMIENTO CANALES CONCESIONARIOS	
	CALLE BAJA VELOCIDAD ANCHO CALLE 10mts. LONGITUD CALLE 50mts.
	CALLE ALTA VELOCIDAD ANCHO CALLE 25mts. LONGITUD CALLE 200mts.


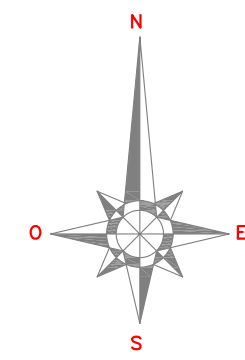
**RELACION DE CALLES -CONCESIONARIOS-**

USO	VEHICULOS SIN MOTOR
EST-10C -Canal Adosado-	DIMENSIONES Ancho: 10mts.-Longitud: 50mts. LOCALIZACION PLAYA DE GUDALMANSA
USO	VEHICULOS CON MOTOR
EST-11C	DIMENSIONES Ancho: 25mts.-Longitud: 200mts. LOCALIZACION PLAYA DE GUDALMANSA

NOTA.- LA SEPARACION DE LAS BOYAS SERA DE 200mts.  
LONGITUD TOTAL DE BALIZAMIENTO 22.188m.



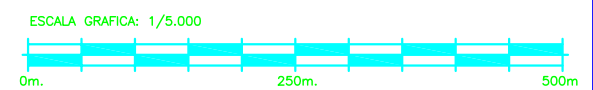
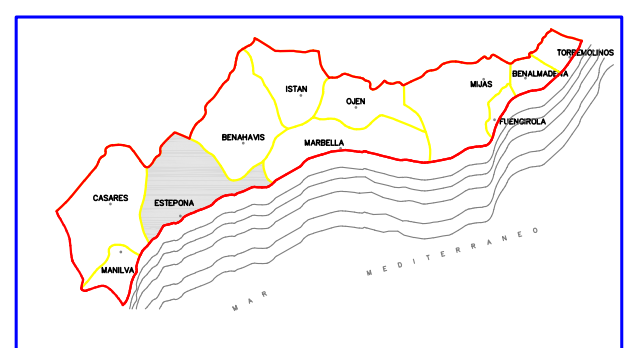
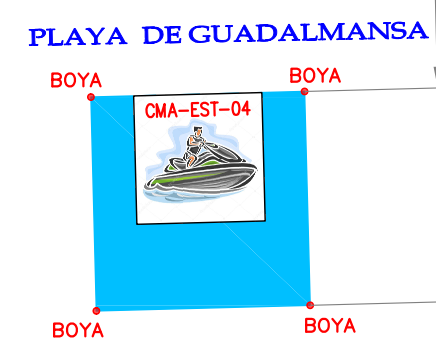
USO	CIRCUITO MOTOS ACUATICAS
CMA-EST-04	DIMENSIONES 200x200mts. LOCALIZACION PLAYA DE GUADALMANSA COORDENADAS BOYAS BOYA LATITUD 36°26'50.55"N LONGITUD 5°03'45.38"W BOYA LATITUD 36°26'50.69"N LONGITUD 5°03'37.35"W BOYA LATITUD 36°26'44.20"N LONGITUD 5°03'37.18"W BOYA LATITUD 36°26'44.06"N LONGITUD 5°03'45.21"W PLATAFORMA LATITUD 36°26'50.68"N LONGITUD 5°03'37.95"W



ZONA LIC



BALIZAMIENTO CON ANCLAJE ECOLOGICO



LEYENDA DE BALIZAMIENTO	
	BALIZAMIENTO a 200m
	CALLE BAJA VELOCIDAD ANCHO CALLE 10mts. LONGITUD CALLE 50mts.
	CALLE ALTA VELOCIDAD ANCHO CALLE 25mts. LONGITUD CALLE 200mts.

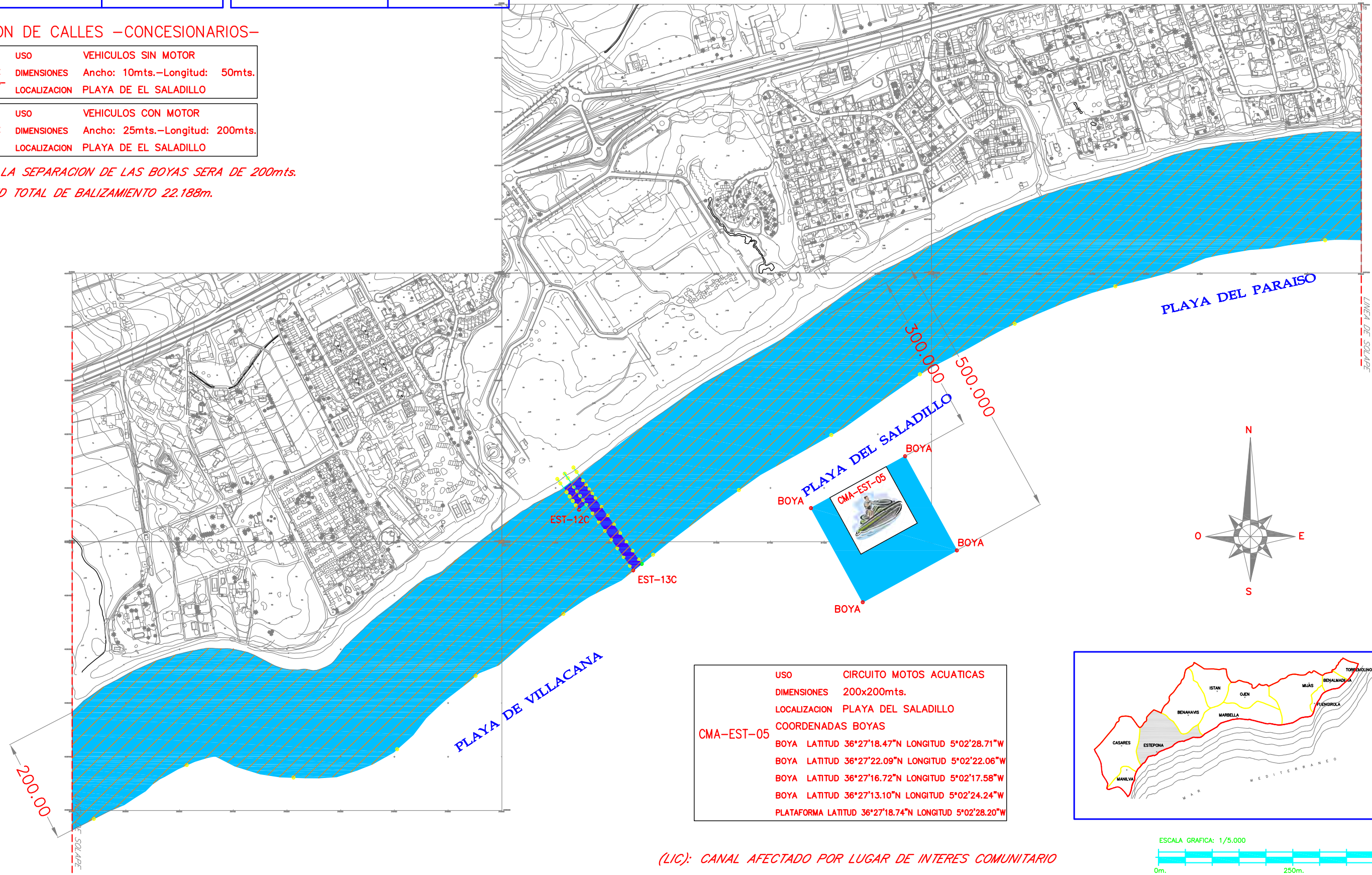
LEYENDA DE BALIZAMIENTO CANALES CONCESIONARIOS	
	CALLE BAJA VELOCIDAD ANCHO CALLE 10mts. LONGITUD CALLE 50mts.
	CALLE ALTA VELOCIDAD ANCHO CALLE 25mts. LONGITUD CALLE 200mts.

ZONA LIC

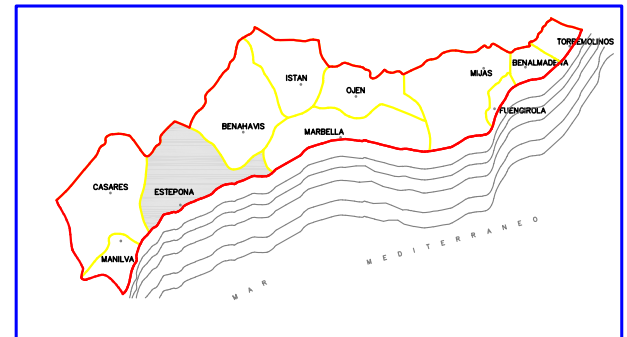
**RELACION DE CALLES –CONCESIONARIOS–**

EST-12C -Canal Adosado-	USO DIMENSIONES LOCALIZACION	VEHICULOS SIN MOTOR Ancho: 10mts.-Longitud: 50mts. PLAYA DE EL SALADILLO
EST-13C	USO DIMENSIONES LOCALIZACION	VEHICULOS CON MOTOR Ancho: 25mts.-Longitud: 200mts. PLAYA DE EL SALADILLO

NOTA.- LA SEPARACION DE LAS BOYAS SERA DE 200mts.  
LONGITUD TOTAL DE BALIZAMIENTO 22.188m.



USO	CIRCUITO MOTOS ACUATICAS
DIMENSIONES	200x200mts.
LOCALIZACION	PLAYA DEL SALADILLO
COORDENADAS BOYAS	
BOYA	LATITUD 36°27'18.47"N LONGITUD 5°02'28.71"W
BOYA	LATITUD 36°27'22.09"N LONGITUD 5°02'22.06"W
BOYA	LATITUD 36°27'16.72"N LONGITUD 5°02'17.58"W
BOYA	LATITUD 36°27'13.10"N LONGITUD 5°02'24.24"W
PLATAFORMA	LATITUD 36°27'18.74"N LONGITUD 5°02'28.20"W



(LIC): CANAL AFECTADO POR LUGAR DE INTERES COMUNITARIO

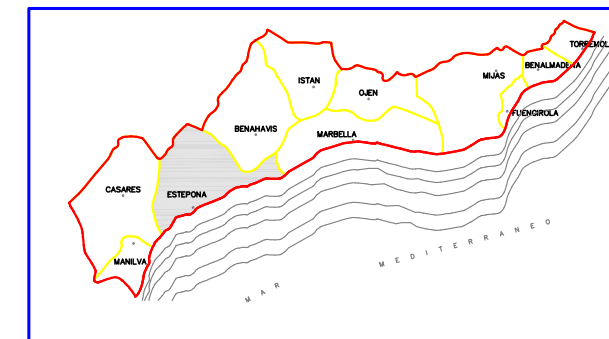


LEYENDA DE BALIZAMIENTO	
	BALIZAMIENTO a 200m
	CALLE BAJA VELOCIDAD ANCHO CALLE 10mts. LONGITUD CALLE 50mts.
	CALLE ALTA VELOCIDAD ANCHO CALLE 25mts. LONGITUD CALLE 200mts.

**NOTA COORDENADAS:**


- (\*) EN EL CASO DE CANALES SIMPLES:  
- LAS COORDENADAS CORRESPONDEN AL EJE
- (\*) EN EL CASO DE CANALES ADOSADOS:  
- LAS COORDENADAS CORRESPONDEN AL EJE DEL CANAL DE ALTA VELOCIDAD

LEYENDA DE BALIZAMIENTO CANALES CONCESIONARIOS	
	CALLE BAJA VELOCIDAD ANCHO CALLE 10mts. LONGITUD CALLE 50mts.
	CALLE ALTA VELOCIDAD ANCHO CALLE 25mts. LONGITUD CALLE 200mts.



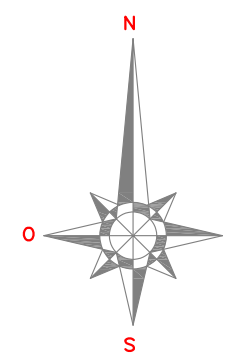
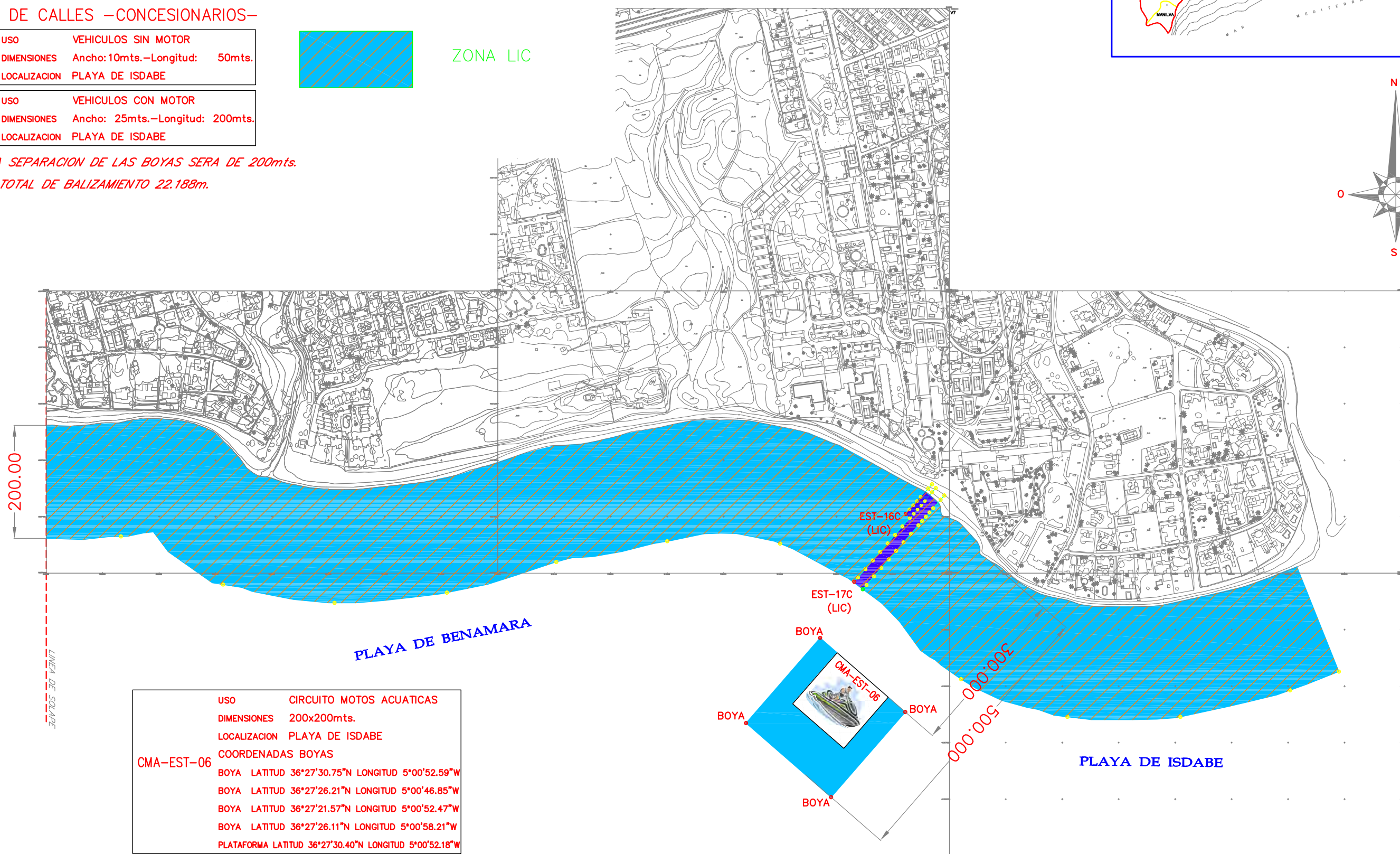
**RELACION DE CALLES -CONCESIONARIOS-**

EST-16C	USO	VEHICULOS SIN MOTOR
-Canal Adosado-	DIMENSIONES	Ancho:10mts.-Longitud: 50mts.
	LOCALIZACION	PLAYA DE ISDABE



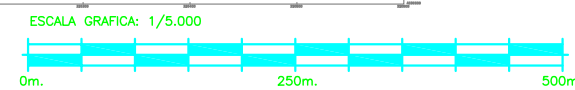
ZONA LIC

NOTA.- LA SEPARACION DE LAS BOYAS SERA DE 200mts.  
LONGITUD TOTAL DE BALIZAMIENTO 22.188m.



USO	CIRCUITO MOTOS ACUATICAS
DIMENSIONES	200x200mts.
LOCALIZACION	PLAYA DE ISDABE
COORDENADAS BOYAS	
BOYA	LATITUD 36°27'30.75"N LONGITUD 5°00'52.59"W
BOYA	LATITUD 36°27'26.21"N LONGITUD 5°00'46.85"W
BOYA	LATITUD 36°27'21.57"N LONGITUD 5°00'52.47"W
BOYA	LATITUD 36°27'26.11"N LONGITUD 5°00'58.21"W
PLATAFORMA	LATITUD 36°27'30.40"N LONGITUD 5°00'52.18"W

(LIC): CANAL AFECTADO POR LUGAR DE INTERES COMUNITARIO



Relación de Circuitos

<b>CMA-MAR-03</b>	Uso Dimensiones Localización Hoja nº	Circuitos Motos Acuáticas 200x200mts. Playa de Cortijo Blanco 3 de 12	<b>CMA-MAR-07</b>	Uso Dimensiones Localización Hoja nº	Circuitos Motos Acuáticas 200x200mts. Playa del Cable 7 de 12	<b>CMA-MAR-11</b>	Uso Dimensiones Localización Hoja nº	Circuitos Motos Acuáticas 200x200mts. Playa de Las Chapas 11 de 12
<b>CMA-MAR-04</b>	Uso Dimensiones Localización Hoja nº	Circuitos Motos Acuáticas 200x200mts. Playa de Puerto Banus 4 de 12	<b>CMA-MAR-08</b>	Uso Dimensiones Localización Hoja nº	Circuitos Motos Acuáticas 200x200mts. Playa de Los Monteros 9 de 12			
<b>CMA-MAR-06</b>	Uso Dimensiones Localización Hoja nº	Circuitos Motos Acuáticas 200x200mts. Playa de Nagüeles 5 de 12	<b>CMA-MAR-10</b>	Uso Dimensiones Localización Hoja nº	Circuitos Motos Acuáticas 200x200mts. Playa Real de Zaragoza 10 de 12			

Longitud de Balizamiento total (m) **23.782**

Separación entre Boyas (m) **200**

Nº de Canales **26**

Relación de Canales -Concesionarios-

<b>MAR-01C</b>	Uso Dimensiones Localización Hoja nº	Vehículos sin motor -Canal Adosado- Ancho: 10 mts. - Longitud: 50 mts. Playa de Guadalmina 1 de 12	<b>MAR-11C</b>	Uso Dimensiones Localización Hoja nº	Vehículos con motor Ancho: 25 mts. - Longitud: 200 mts. Playa de Nagüeles 5 de 12	<b>MAR-26C</b>	Uso Dimensiones Localización Hoja nº	Vehículos sin motor -Canal Adosado- Ancho: 10 mts. - Longitud: 50 mts. Playa Real de Zaragoza 10 de 12
<b>MAR-02C</b>	Uso Dimensiones Localización Hoja nº	Vehículos con motor Ancho: 25 mts. - Longitud: 200 mts. Playa de Guadalmina 1 de 12	<b>MAR-12C</b>	Uso Dimensiones Localización Hoja nº	Vehículos sin motor Ancho: 10 mts. - Longitud: 50 mts. Playa de Casabalanca 5 de 12	<b>MAR-27C</b>	Uso Dimensiones Localización Hoja nº	Vehículos con motor Ancho: 25 mts. - Longitud: 200 mts. Playa Real de Zaragoza 10 de 12
<b>MAR-03C</b>	Uso Dimensiones Localización Hoja nº	Vehículos sin motor -Canal Adosado- Ancho: 10 mts. - Longitud: 50 mts. Playa de Linda Vista 1 de 12	<b>MAR-17C</b>	Uso Dimensiones Localización Hoja nº	Vehículos sin motor Ancho: 10 mts. - Longitud: 50 mts. Playa de Venus 6 de 12	<b>MAR-28C</b>	Uso Dimensiones Localización Hoja nº	Vehículos sin motor Ancho: 10 mts. - Longitud: 50 mts. Playa de La Vibora 10 de 12
<b>MAR-04C</b>	Uso Dimensiones Localización Hoja nº	Vehículos con motor Ancho: 25 mts. - Longitud: 200 mts. Playa de Linda Vista 1 de 12	<b>MAR-19C</b>	Uso Dimensiones Localización Hoja nº	Vehículos sin motor -Canal Adosado- Ancho: 10 mts. - Longitud: 50 mts. Playa del Pinillo 7 de 12	<b>MAR-29C</b>	Uso Dimensiones Localización Hoja nº	Vehículos sin motor -Canal Adosado- Ancho: 10 mts. - Longitud: 50 mts. Playa de Las Chapas 11 de 12
<b>MAR-05C</b>	Uso Dimensiones Localización Hoja nº	Vehículos sin motor Ancho: 10 mts. - Longitud: 50 mts. Playa de Linda Vista 2 de 12	<b>MAR-20C</b>	Uso Dimensiones Localización Hoja nº	Vehículos con motor Ancho: 25 mts. - Longitud: 200 mts. Playa del Pinillo 7 de 12	<b>MAR-30C</b>	Uso Dimensiones Localización Hoja nº	Vehículos con motor Ancho: 25 mts. - Longitud: 200 mts. Playa de Las Chapas 11 de 12
<b>MAR-06C</b>	Uso Dimensiones Localización Hoja nº	Vehículos sin motor -Canal Adosado- Ancho: 10 mts. - Longitud: 50 mts. Playa de Nueva Andalucía 3 de 12	<b>MAR-22C</b>	Uso Dimensiones Localización Hoja nº	Vehículos sin motor -Canal Adosado- Ancho: 10 mts. - Longitud: 50 mts. Playa de Los Monteros 9 de 12	<b>MAR-33C</b>	Uso Dimensiones Localización Hoja nº	Vehículos sin motor Ancho: 10 mts. - Longitud: 50 mts. Playa de Las Chapas 11 de 12
<b>MAR-07C</b>	Uso Dimensiones Localización Hoja nº	Vehículos con motor Ancho: 25 mts. - Longitud: 200 mts. Playa de Nueva Andalucía 3 de 12	<b>MAR-23C</b>	Uso Dimensiones Localización Hoja nº	Vehículos con motor Ancho: 25 mts. - Longitud: 200 mts. Playa de Los Monteros 9 de 12	<b>MAR-31C</b>	Uso Dimensiones Localización Hoja nº	Vehículos sin motor Ancho: 10 mts. - Longitud: 50 mts. Playa de Artola-Cabopino 12 de 12
<b>MAR-08C</b>	Uso Dimensiones Localización Hoja nº	Vehículos sin motor -Canal Adosado- Ancho: 10 mts. - Longitud: 50 mts. Playa de Puerto Banus 4 de 12	<b>MAR-24C</b>	Uso Dimensiones Localización Hoja nº	Vehículos sin motor -Canal Adosado- Ancho: 10 mts. - Longitud: 50 mts. Playa del Alicate 9 de 12			
<b>MAR-09C</b>	Uso Dimensiones Localización Hoja nº	Vehículos con motor Ancho: 25 mts. - Longitud: 200 mts. Playa de Puerto Banus 4 de 12	<b>MAR-25C</b>	Uso Dimensiones Localización Hoja nº	Vehículos con motor Ancho: 25 mts. - Longitud: 200 mts. Playa del Alicate 9 de 12			
<b>MAR-10C</b>	Uso Dimensiones Localización Hoja nº	Vehículos sin motor -Canal Adosado- Ancho: 10 mts. - Longitud: 50 mts. Playa de Nagüeles 5 de 12						

Nº de Canales de Nado **2**

Relación de Canales de Nado

<b>CN-01</b>	Uso Dimensiones Localización Hoja nº	Canal de Nado Longitud: 100 mts. Playa de San Pedro 2 de 12
<b>CN-02</b>	Uso Dimensiones Localización Hoja nº	Canal de Nado Longitud: 100 mts. Playa del Cable 7 de 12

BALIZAMIENTO de PLAYAS  
Termino Municipal de MARBELLA

Nº de Parques Acuáticos **5**

Relación de Parques Acuáticos

<b>ZE-01</b>	Uso Dimensiones Localización Hoja nº	Zona Recreativa Acuática Superficie: 800m² Playa de Nueva Andalucía 3 de 12
<b>ZE-02</b>	Uso Dimensiones Localización Hoja nº	Zona Recreativa Acuática Superficie: 800m² Playa Real de Zaragoza 10 de 12
<b>ZE-03</b>	Uso Dimensiones Localización Hoja nº	Zona Recreativa Acuática Superficie: 800m² Playa de San Pedro 2 de 12
<b>ZE-05</b>	Uso Dimensiones Localización Hoja nº	Zona Recreativa Acuática Superficie: 800m² Playa del Alicate 9 de 12
<b>ZE-08</b>	Uso Dimensiones Localización Hoja nº	Zona Recreativa Acuática Superficie: 800m² Playa de Casablanca 5 de 12

Nº de Zonas de Baño Adaptada **4**

Relación de Zonas Adaptada Discapacitado

<b>ZBA-01</b>	Uso Dimensiones Localización Hoja nº	Zona Adaptada Discapacitado Superficie: 750m² Playa de Nueva Andalucía 3 de 12
<b>ZBA-02</b>	Uso Dimensiones Localización Hoja nº	Zona Adaptada Discapacitado Superficie: 750m² Playa del Faro 6 de 12
<b>ZBA-03</b>	Uso Dimensiones Localización Hoja nº	Zona Adaptada Discapacitado Superficie: 750m² Playa de La Bajadilla 7 de 12
<b>ZBA-05</b>	Uso Dimensiones Localización Hoja nº	Zona Adaptada Discapacitado Superficie: 750m² Playa de Artola-Cabopino 12 de 12

Nº de Canales **1**

Relación de Canales -MMCSO-

<b>MAR-21</b>	Uso Dimensiones Localización Hoja nº	Kite Surf Ancho: 300 mts. - Longitud: 200 mts. Playa del Pinillo 8 de 12
<b>CN-02</b>	Uso Dimensiones Localización Hoja nº	Canal de Nado Longitud: 100 mts. Playa del Cable 7 de 12



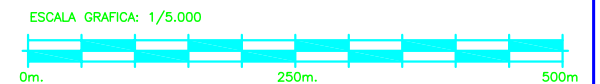
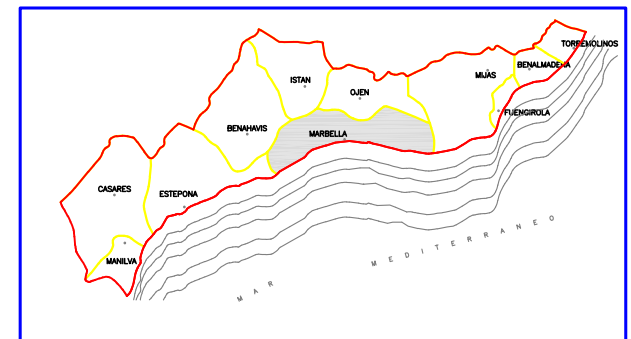
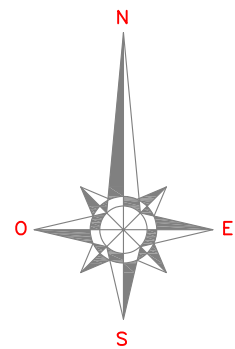
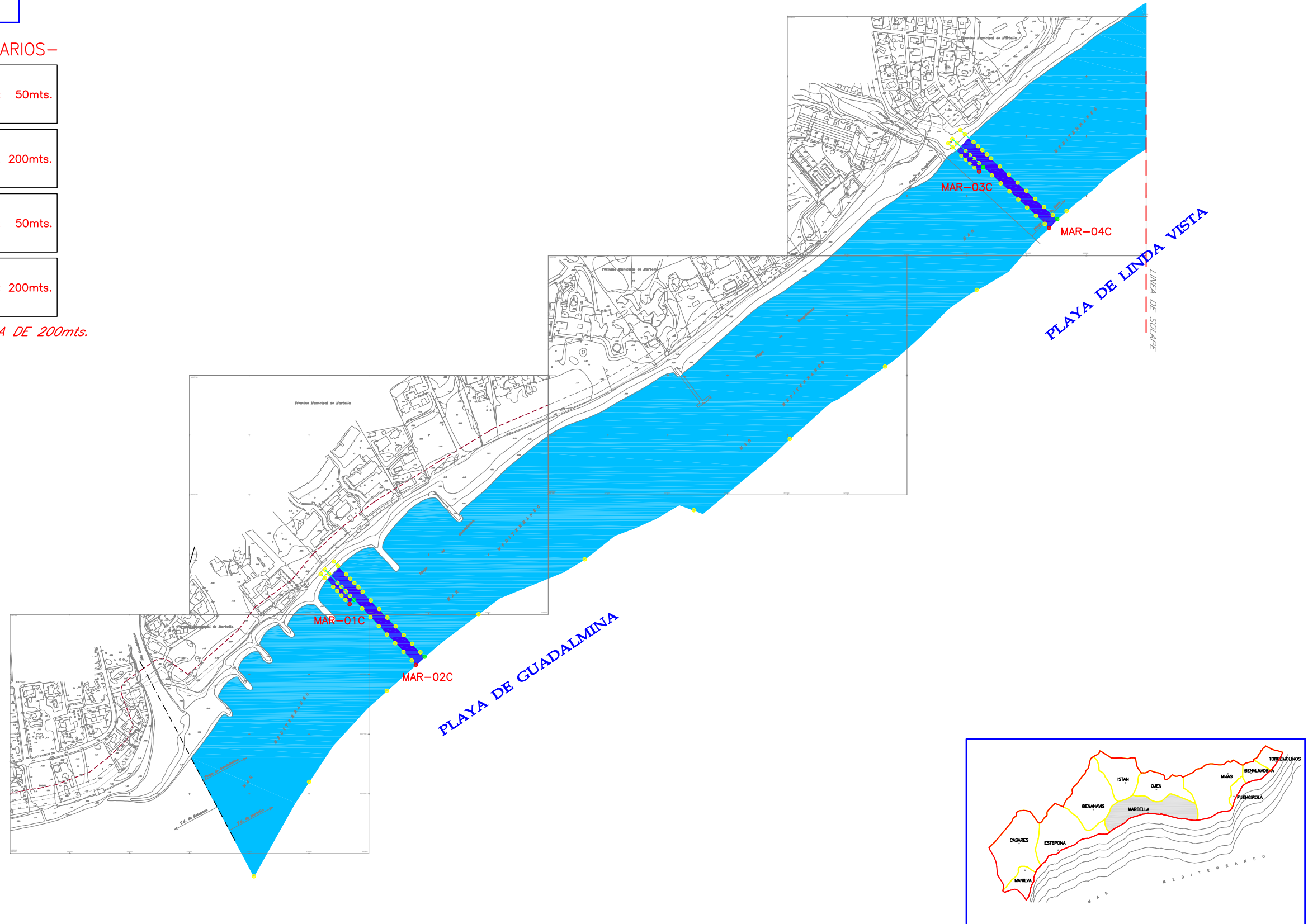
LEYENDA DE BALIZAMIENTO  
CANALES CONCESIONARIOS

	CALLE BAJA VELOCIDAD ANCHO CALLE 10mts. LONGITUD CALLE 50mts.
	CALLE ALTA VELOCIDAD ANCHO CALLE 25mts. LONGITUD CALLE 200mts.

RELACION DE CALLES -CONCESIONARIOS-

MAR-01C -Canal Adosado-	USO DIMENSIONES LOCALIZACION	VEHICULOS SIN MOTOR Ancho: 10mts.-Longitud: 50mts. PLAYA DE GUADALMINA
MAR-02C	USO DIMENSIONES LOCALIZACION	VEHICULOS CON MOTOR Ancho: 25mts.-Longitud: 200mts. PLAYA DE GUADALMINA
MAR-03C -Canal Adosado-	USO DIMENSIONES LOCALIZACION	VEHICULOS SIN MOTOR Ancho: 10mts.-Longitud: 50mts. PLAYA DE LINDA VISTA
MAR-04C	USO DIMENSIONES LOCALIZACION	VEHICULOS CON MOTOR Ancho: 25mts.-Longitud: 200mts. PLAYA DE LINDA VISTA

NOTA.- LA SEPARACION DE LAS BOYAS SERA DE 200mts.  
LONGITUD TOTAL DE BALIZAMIENTO 23.782m.



LEYENDA DE BALIZAMIENTO  
CANALES CONCESIONARIOS

	CALLE BAJA VELOCIDAD ANCHO CALLE 10mts. LONGITUD CALLE 50mts.
	CALLE ALTA VELOCIDAD ANCHO CALLE 25mts. LONGITUD CALLE 200mts.

RELACION DE CALLES –CONCESIONARIOS–

USO	VEHICULOS SIN MOTOR
MAR-05C	DIMENSIONES Ancho: 10mts.–Longitud: 50mts.
	LOCALIZACION PLAYA DE LINDA VISTA

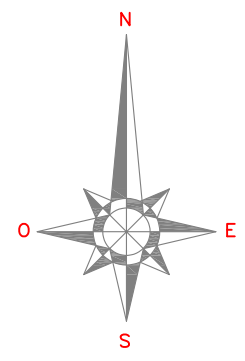
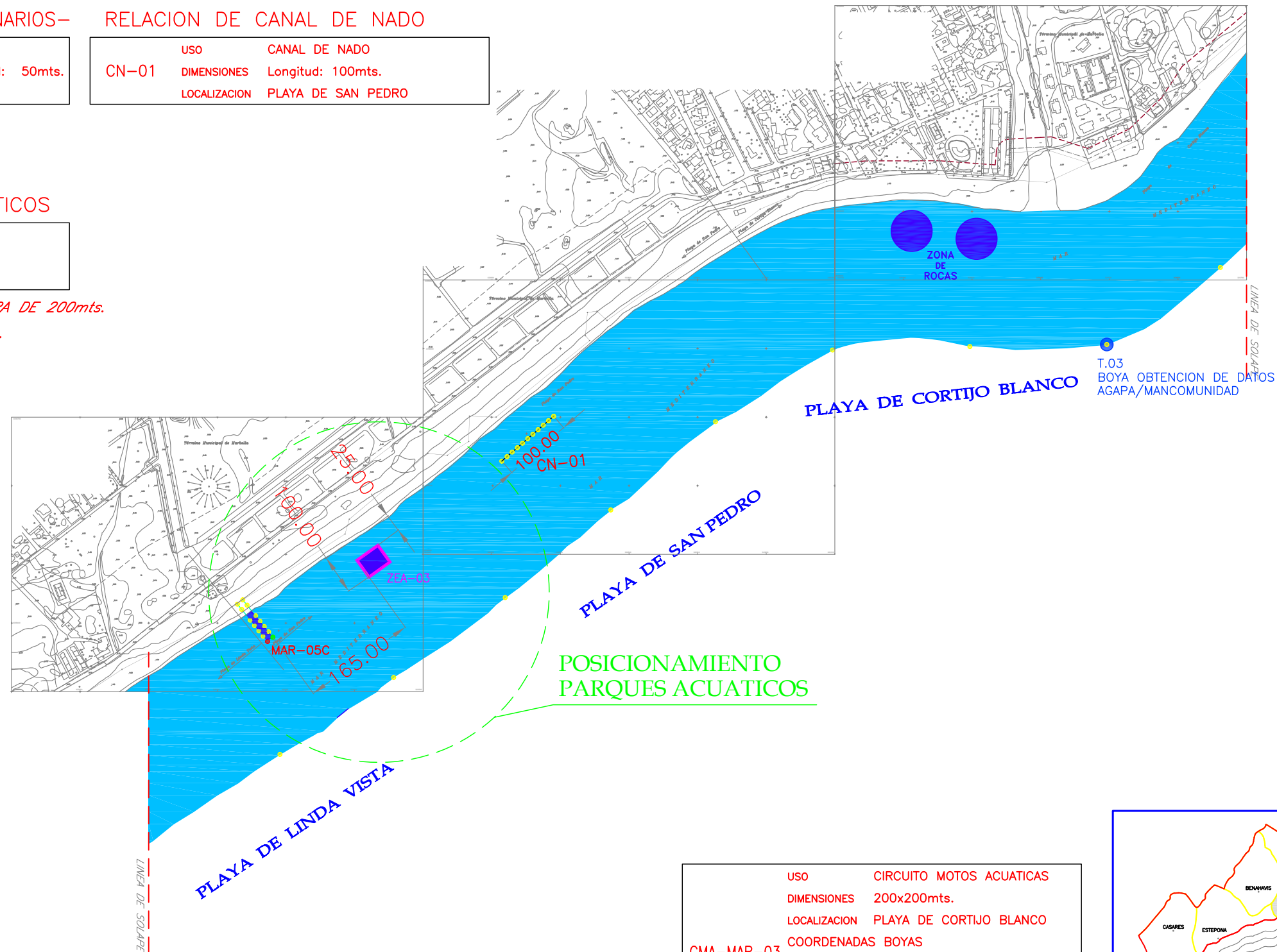
RELACION DE CANAL DE NADO

USO	CANAL DE NADO
CN-01	DIMENSIONES Longitud: 100mts.
	LOCALIZACION PLAYA DE SAN PEDRO

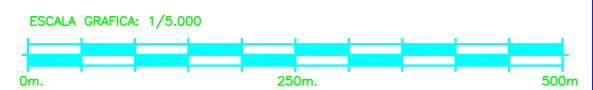
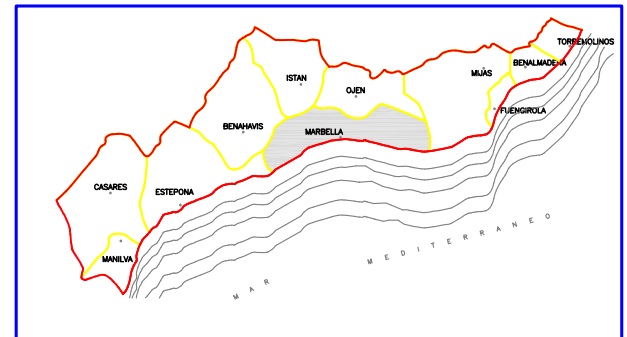
RELACION DE PARQUES ACUATICOS

USO	PARQUE ACUATICO
ZEA-03	DIMENSIONES SUPERFICIE: 800 m <sup>2</sup>
	LOCALIZACION PLAYA DE SAN PEDRO

NOTA.– LA SEPARACION DE LAS BOYAS SERA DE 200mts.  
LONGITUD TOTAL DE BALIZAMIENTO 23.782m.



USO	CIRCUITO MOTOS ACUATICAS
DIMENSIONES	200x200mts.
LOCALIZACION	PLAYA DE CORTIJO BLANCO
COORDENADAS BOYAS	
BOYA	LATITUD 36.476873N LONGITUD -4.968961W
BOYA	LATITUD 36.475431N LONGITUD -4.967622W
BOYA	LATITUD 36.474350N LONGITUD -4.969409W
BOYA	LATITUD 36.465793N LONGITUD -4.970747W
PLATAFORMA	



LEYENDA DE BALIZAMIENTO CANALES CONCESIONARIOS	
	CALLE BAJA VELOCIDAD ANCHO CALLE 10mts. LONGITUD CALLE 50mts.
	CALLE ALTA VELOCIDAD ANCHO CALLE 25mts. LONGITUD CALLE 200mts.

LEYENDA DE BALIZAMIENTO	
	BALIZAMIENTO a 200m
	CALLE BAJA VELOCIDAD ANCHO CALLE 10mts. LONGITUD CALLE 50mts.
	CALLE ALTA VELOCIDAD ANCHO CALLE 25mts. LONGITUD CALLE 200mts.

RELACION DE CALLES –CONCESIONARIOS–

USO	VEHICULOS SIN MOTOR
MAR-06C -Canal Adosado-	DIMENSIONES Ancho: 10mts.-Longitud: 50mts. LOCALIZACION PLAYA DE NUEVA ANDALUCIA

USO	VEHICULOS CON MOTOR
MAR-07C	DIMENSIONES Ancho: 25mts.-Longitud: 200mts. LOCALIZACION PLAYA DE NUEVA ANDALUCIA

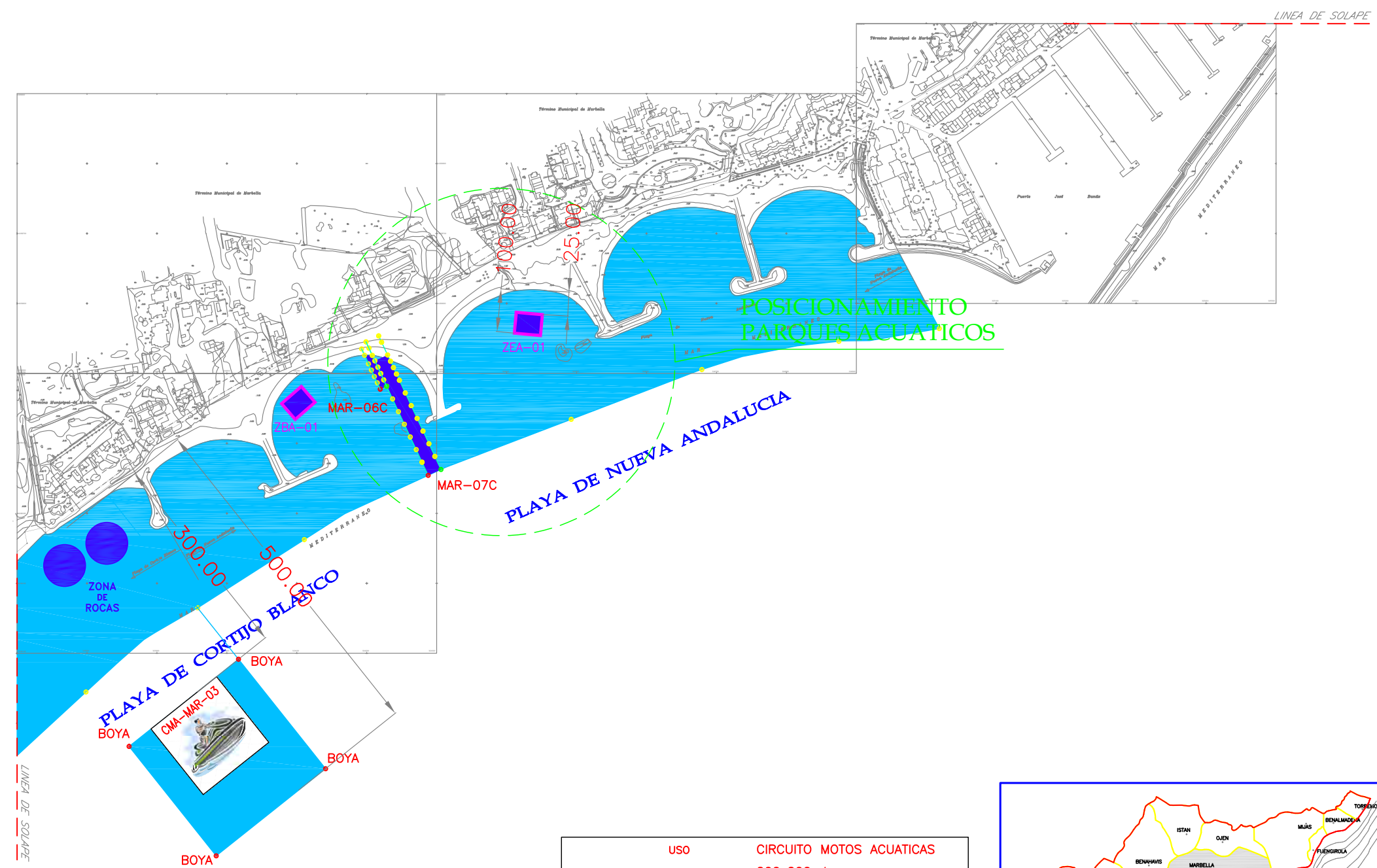
RELACION DE PARQUES ACUATICOS

USO	PARQUE ACUATICO
ZEA-01	DIMENSIONES SUPERFICIE: 800 m <sup>2</sup> LOCALIZACION PLAYA DE NUEVA ANDALUCIA

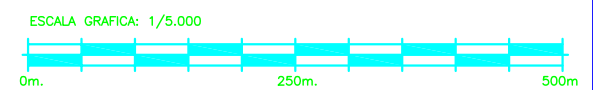
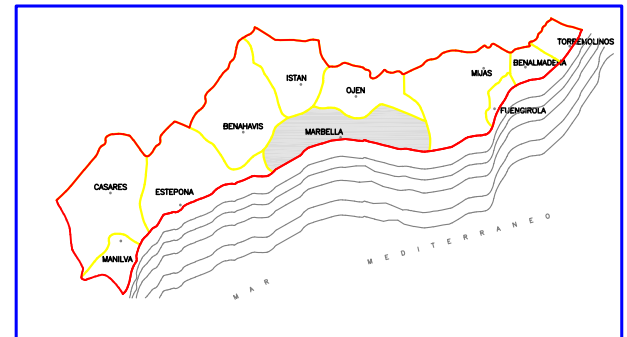
RELACION DE ZONA DE BAÑO ADAPTADA

USO	ZONA ADAPTADA DISCAPACITADO
ZBA-01	DIMENSIONES SUPERFICIE: 750m <sup>2</sup> LOCALIZACION PLAYA DE NUEVA ANDALUCIA


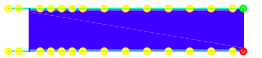
NOTA.- LA SEPARACION DE LAS BOYAS SERA DE 200mts.  
LONGITUD TOTAL DE BALIZAMIENTO 23.782m.



USO	CIRCUITO MOTOS ACUATICAS
DIMENSIONES	200x200mts.
LOCALIZACION	PLAYA DE CORTIJO BLANCO
COORDENADAS BOYAS	
BOYA	LATITUD 36°28'44.97"N LONGITUD 4°57'54.51"W
BOYA	LATITUD 36°28'39.38"N LONGITUD 4°57'50.43"W
BOYA	LATITUD 36°28'36.09"N LONGITUD 4°57'57.35"W
BOYA	LATITUD 36°28'41.68"N LONGITUD 4°58'01.43"W
PLATAFORMA	



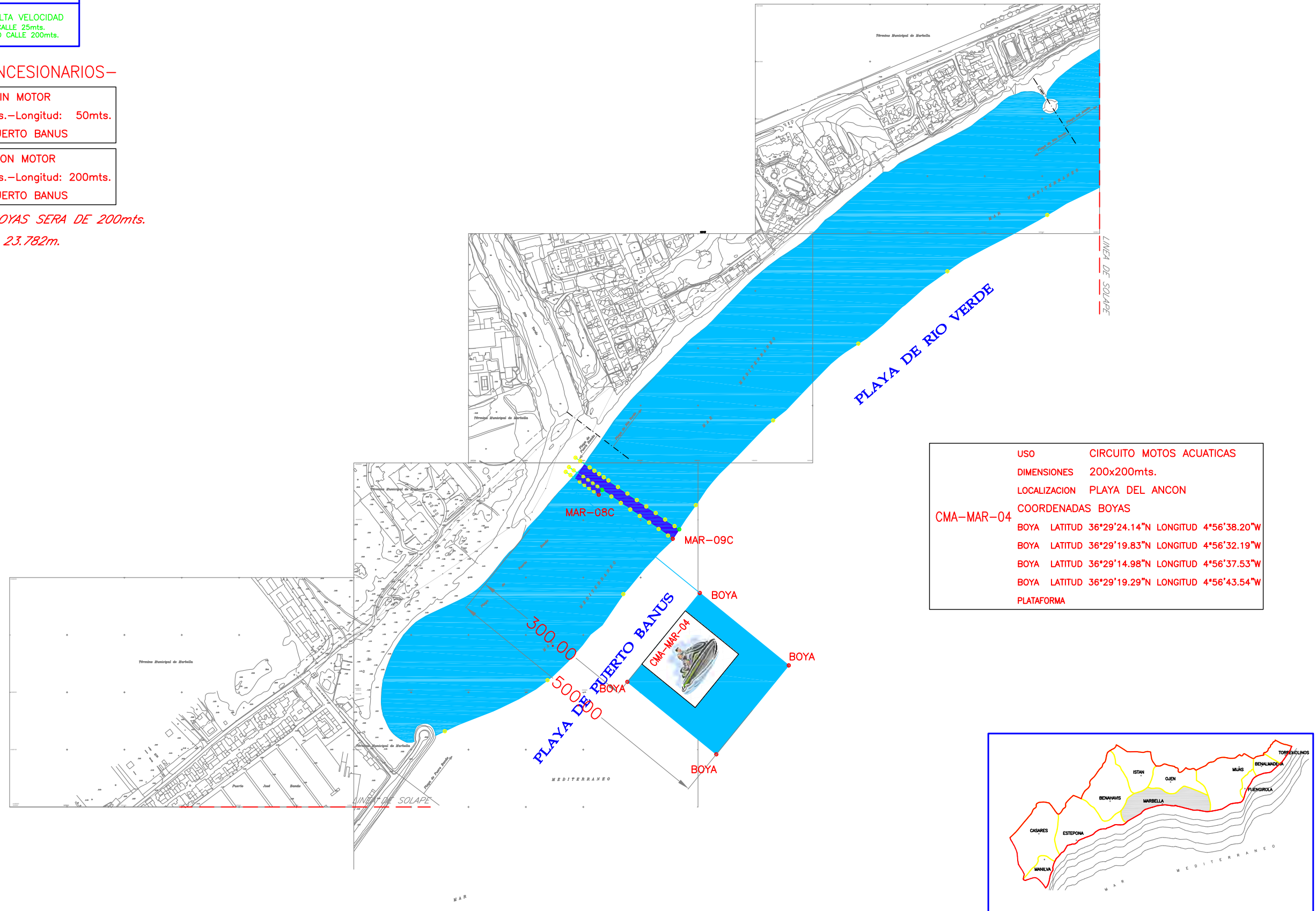
LEYENDA DE BALIZAMIENTO  
CANALES CONCESIONARIOS

	CALLE BAJA VELOCIDAD ANCHO CALLE 10mts. LONGITUD CALLE 50mts.
	CALLE ALTA VELOCIDAD ANCHO CALLE 25mts. LONGITUD CALLE 200mts.

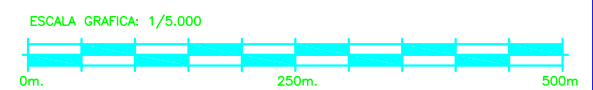
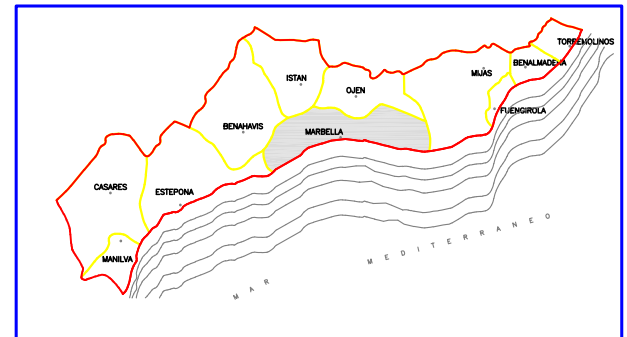
RELACION DE CALLES -CONCESIONARIOS-

USO	VEHICULOS SIN MOTOR
MAR-08C	DIMENSIONES Ancho: 10mts.-Longitud: 50mts.
-Canal Adosado-	LOCALIZACION PLAYA DE PUERTO BANUS
USO	VEHICULOS CON MOTOR
MAR-09C	DIMENSIONES Ancho: 25mts.-Longitud: 200mts.
	LOCALIZACION PLAYA DE PUERTO BANUS

NOTA.- LA SEPARACION DE LAS BOYAS SERA DE 200mts.  
LONGITUD TOTAL DE BALIZAMIENTO 23.782m.



USO	CIRCUITO MOTOS ACUATICAS
DIMENSIONES	200x200mts.
LOCALIZACION	PLAYA DEL ANCON
COORDENADAS BOYAS	
BOYA	LATITUD 36°29'24.14"N LONGITUD 4°56'38.20"W
BOYA	LATITUD 36°29'19.83"N LONGITUD 4°56'32.19"W
BOYA	LATITUD 36°29'14.98"N LONGITUD 4°56'37.53"W
BOYA	LATITUD 36°29'19.29"N LONGITUD 4°56'43.54"W
PLATAFORMA	



LEYENDA DE BALIZAMIENTO  
CANALES CONCESIONARIOS

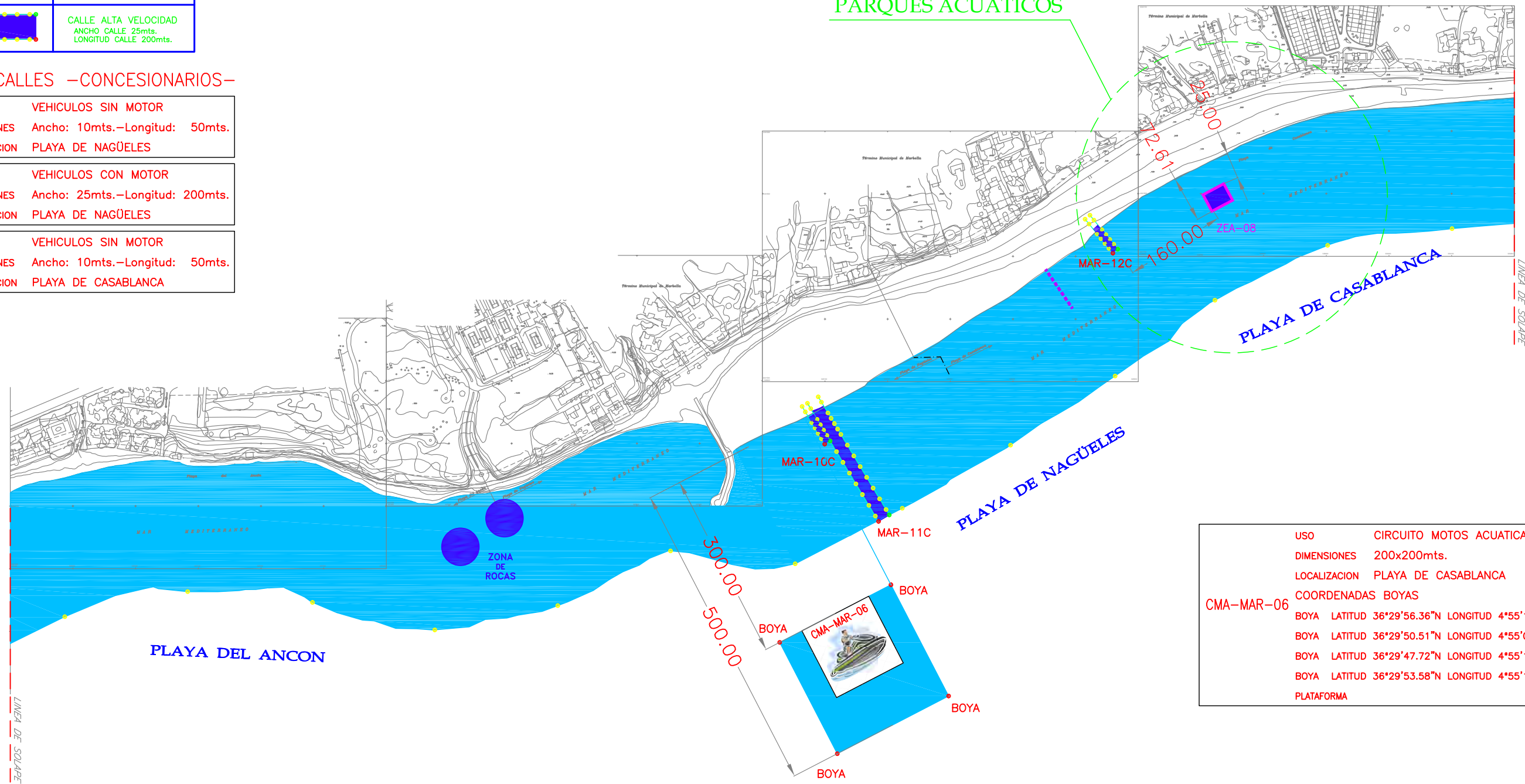
	CALLE BAJA VELOCIDAD ANCHO CALLE 10mts. LONGITUD CALLE 50mts.
	CALLE ALTA VELOCIDAD ANCHO CALLE 25mts. LONGITUD CALLE 200mts.

RELACION DE CALLES -CONCESIONARIOS-

MAR-10C -Canal Adosado-	USO VEHICULOS SIN MOTOR DIMENSIONES Ancho: 10mts.-Longitud: 50mts. LOCALIZACION PLAYA DE NAGÜELES
MAR-11C	USO VEHICULOS CON MOTOR DIMENSIONES Ancho: 25mts.-Longitud: 200mts. LOCALIZACION PLAYA DE NAGÜELES
MAR-12C	USO VEHICULOS SIN MOTOR DIMENSIONES Ancho: 10mts.-Longitud: 50mts. LOCALIZACION PLAYA DE CASABLANCA

NOTA.- LA SEPARACION DE LAS BOYAS SERA DE 200mts.  
LONGITUD TOTAL DE BALIZAMIENTO 23.782m.

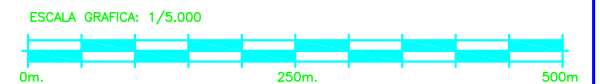
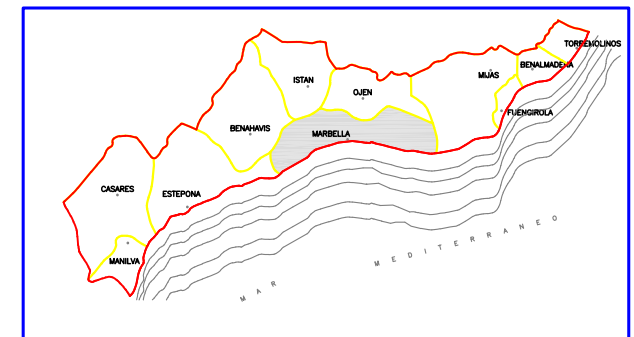
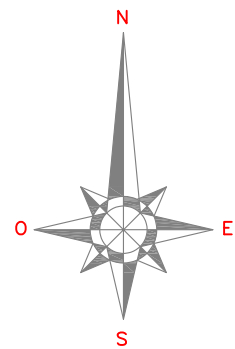
POSICIONAMIENTO  
PARQUES ACUATICOS




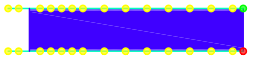
CMA-MAR-06	USO CIRCUITO MOTOS ACUATICAS DIMENSIONES 200x200mts. LOCALIZACION PLAYA DE CASABLANCA COORDENADAS BOYAS BOYA LATITUD 36°29'56.36"N LONGITUD 4°55'12.63"W BOYA LATITUD 36°29'50.51"N LONGITUD 4°55'09.18"W BOYA LATITUD 36°29'47.72"N LONGITUD 4°55'16.44"W BOYA LATITUD 36°29'53.58"N LONGITUD 4°55'19.89"W PLATAFORMA
------------	--

RELACION DE PARQUES ACUATICOS

ZEA-08	USO PARQUE ACUATICO DIMENSIONES SUPERFICIE: 800 m² LOCALIZACION PLAYA DE CASABLANCA
--------	---



LEYENDA DE BALIZAMIENTO  
CANALES CONCESIONARIOS

	CALLE BAJA VELOCIDAD ANCHO CALLE 10mts. LONGITUD CALLE 50mts.
	CALLE ALTA VELOCIDAD ANCHO CALLE 25mts. LONGITUD CALLE 200mts.

RELACION DE CALLES –CONCESIONARIOS–

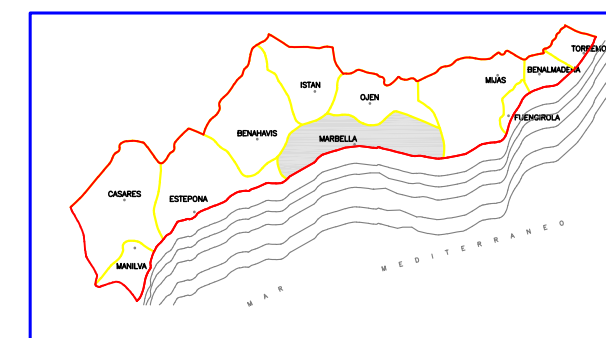
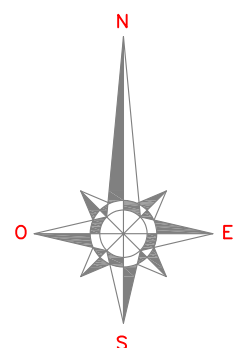
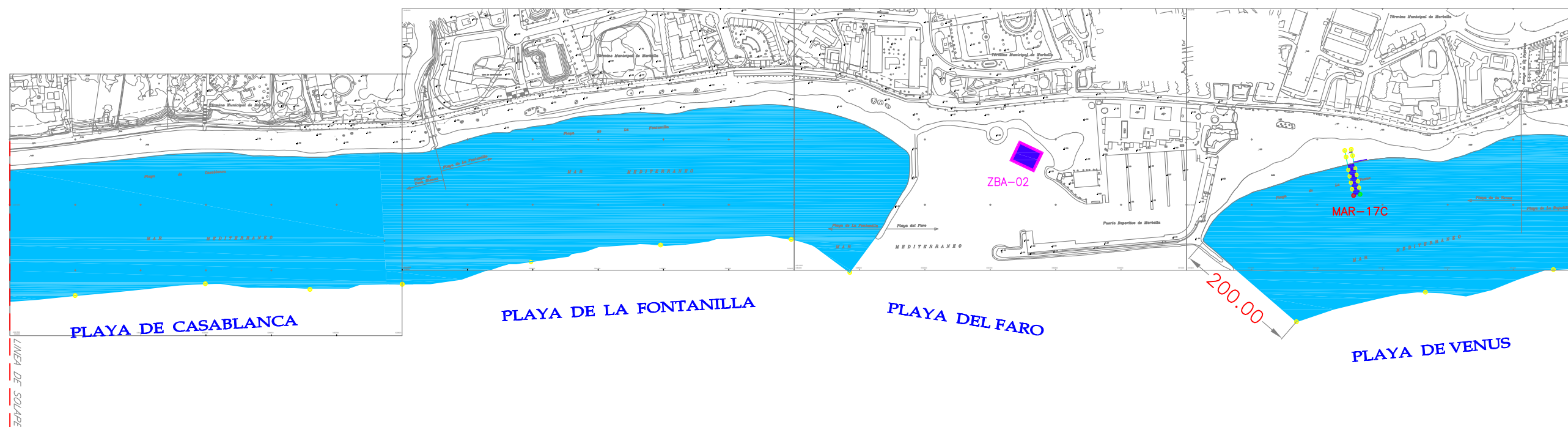
USO	VEHICULOS SIN MOTOR
MAR-17C	DIMENSIONES Ancho: 10mts.–Longitud: 50mts.
LOCALIZACION	PLAYA DE VENUS

RELACION DE ZONA DE BAÑO ADAPTADA

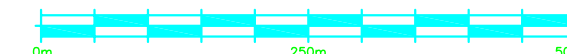
USO	ZONA ADAPTADA DISCAPACITADO
ZBA-02	DIMENSIONES SUPERFICIE: 750m <sup>2</sup>
LOCALIZACION	PLAYA DEL FARO

NOTA.– LA SEPARACION DE LAS BOYAS SERA DE 200mts.


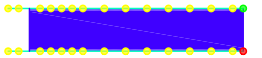
LONGITUD TOTAL DE BALIZAMIENTO 23.782m.



ESCALA GRAFICA: 1/5.000



**LEYENDA DE BALIZAMIENTO  
CANALES CONCESIONARIOS**

	<b>CALLE BAJA VELOCIDAD</b> ANCHO CALLE 10mts. LONGITUD CALLE 50mts.
	<b>CALLE ALTA VELOCIDAD</b> ANCHO CALLE 25mts. LONGITUD CALLE 200mts.

**RELACION DE ZONA DE BAÑO ADAPTADA**

USO	ZONA ADAPTADA DISCAPACITADO
ZBA-03	DIMENSIONES SUPERFICIE: 750m <sup>2</sup>
LOCALIZACION	PLAYA DE LA BAJADILLA

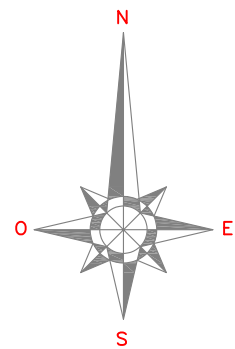
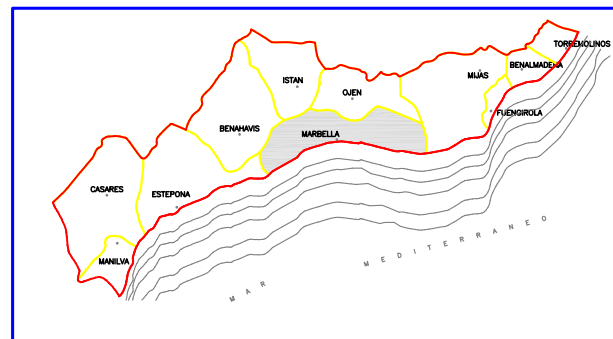
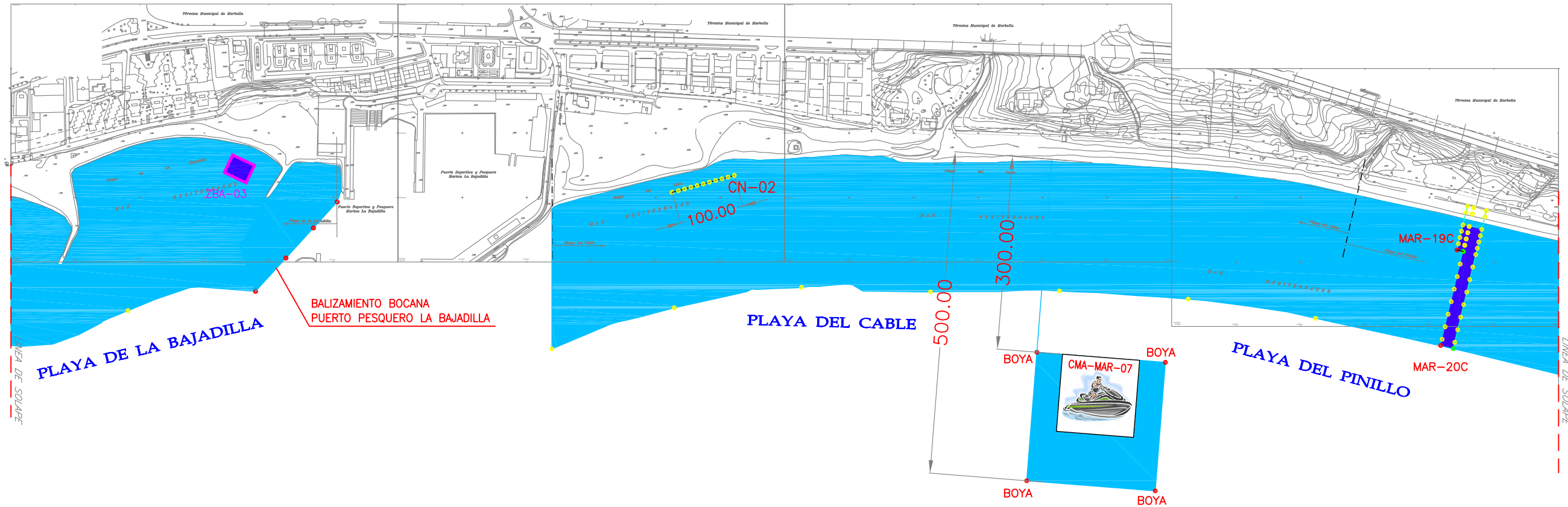
**RELACION DE CANAL DE NADO**

USO	CANAL DE NADO
CN-02	DIMENSIONES Longitud: 100mts.
LOCALIZACION	PLAYA DEL CABLE

**RELACION DE CALLES -CONCESIONARIOS-**

USO	VEHICULOS SIN MOTOR
MAR-19C	DIMENSIONES Ancho: 10mts.-Longitud: 50mts.
-Canal Adosado-	LOCALIZACION PLAYA DEL PINILLO
USO	VEHICULOS CON MOTOR
MAR-20C	DIMENSIONES Ancho: 25mts.-Longitud: 200mts.
	LOCALIZACION PLAYA DEL PINILLO

*NOTA.- LA SEPARACION DE LAS BOYAS SERA DE 200mts.  
LONGITUD TOTAL DE BALIZAMIENTO 23.782m.*



USO	CIRCUITO MOTOS ACUATICAS
DIMENSIONES	200x200mts.
LOCALIZACION	PLAYA DEL CABLE
COORDENADAS BOYAS	
BOYA	LATITUD 36°30'16.49"N LONGITUD 4°51'40.96"W
BOYA	LATITUD 36°30'10.03"N LONGITUD 4°51'41.74"W
BOYA	LATITUD 36°30'10.66"N LONGITUD 4°51'49.74"W
BOYA	LATITUD 36°30'17.12"N LONGITUD 4°51'48.95"W
PLATAFORMA	

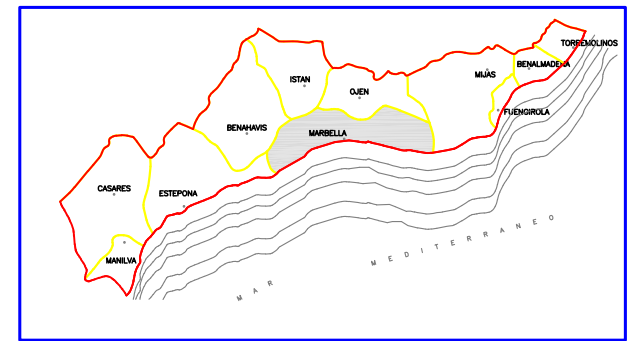
ESCALA GRAFICA: 1/5.000



LEYENDA DE BALIZAMIENTO CANALES CONCESIONARIOS	
	CALLE BAJA VELOCIDAD ANCHO CALLE 10mts. LONGITUD CALLE 50mts.
	CALLE ALTA VELOCIDAD ANCHO CALLE 25mts. LONGITUD CALLE 200mts.

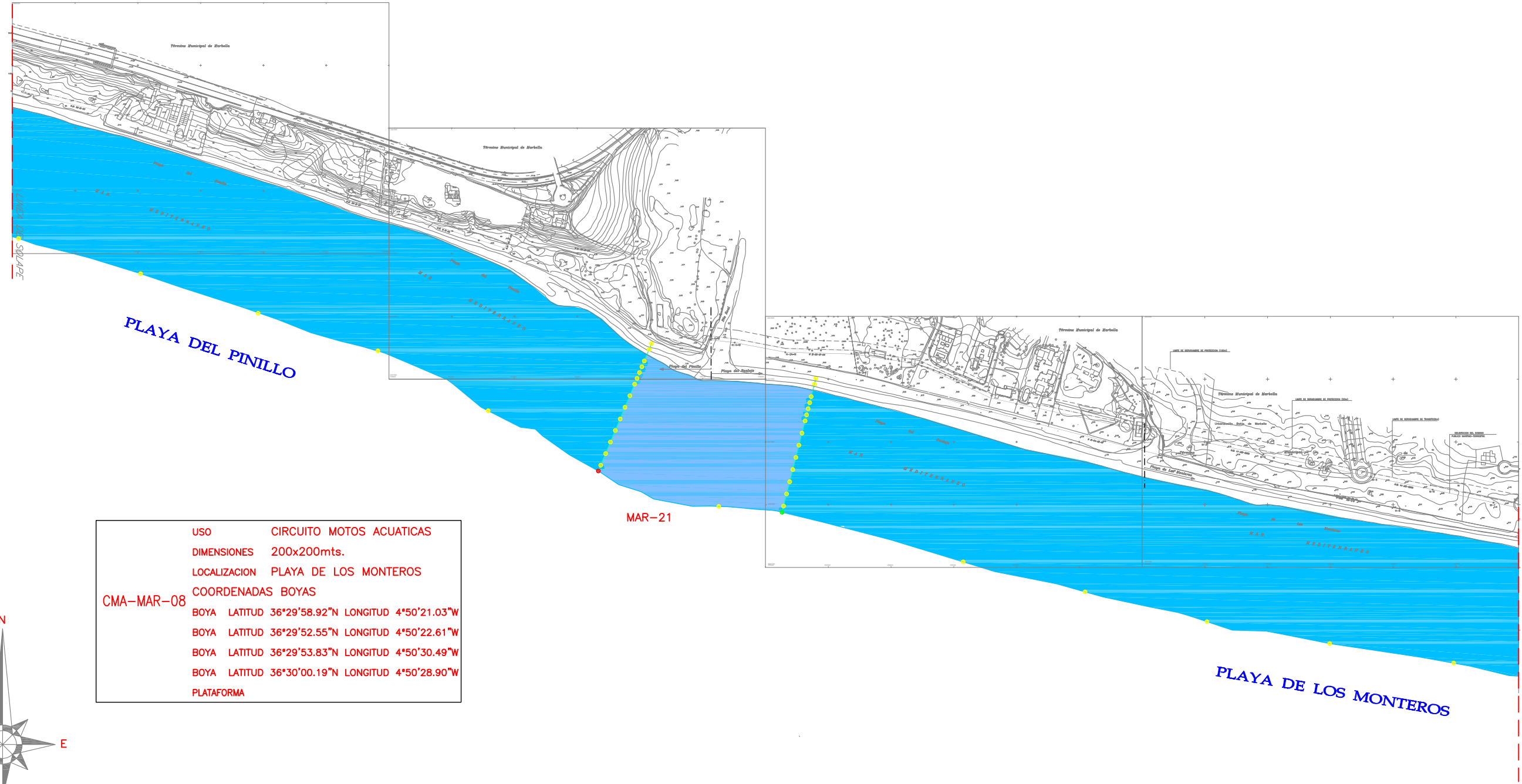
LEYENDA DE BALIZAMIENTO	
	BALIZAMIENTO a 200m
	CALLE BAJA VELOCIDAD ANCHO CALLE 10mts. LONGITUD CALLE 50mts.
	CALLE ALTA VELOCIDAD ANCHO CALLE 25mts. LONGITUD CALLE 200mts.

NOTA.- LA SEPARACION DE LAS BOYAS SERA DE 200mts.  
LONGITUD TOTAL DE BALIZAMIENTO 23.782m.

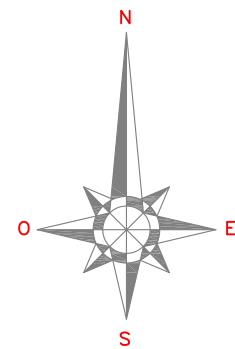


RELACION DE CALLES -MMCSO-

USO	KITE SURF
MAR-21	DIMENSIONES Ancho: 300mts.-Longitud: 200mts.
LOCALIZACION	PLAYA DEL PINILLO



USO	CIRCUITO MOTOS ACUATICAS
DIMENSIONES	200x200mts.
LOCALIZACION	PLAYA DE LOS MONTEROS
COORDENADAS BOYAS	
BOYA	LATITUD 36°29'58.92"N LONGITUD 4°50'21.03"W
BOYA	LATITUD 36°29'52.55"N LONGITUD 4°50'22.61"W
BOYA	LATITUD 36°29'53.83"N LONGITUD 4°50'30.49"W
BOYA	LATITUD 36°30'00.19"N LONGITUD 4°50'28.90"W
PLATAFORMA	



ESCALA GRAFICA: 1/5.000



LEYENDA DE BALIZAMIENTO  
CANALES CONCESIONARIOS

	CALLE BAJA VELOCIDAD ANCHO CALLE 10mts. LONGITUD CALLE 50mts.
	CALLE ALTA VELOCIDAD ANCHO CALLE 25mts. LONGITUD CALLE 200mts.

RELACION DE CALLES -CONCESIONARIOS-

MAR-22C -Canal Adosado-	USO VEHICULOS SIN MOTOR DIMENSIONES Ancho: 10mts.-Longitud: 50mts. LOCALIZACION PLAYA DE LOS MONTEROS
----------------------------	---

MAR-23C	USO VEHICULOS CON MOTOR DIMENSIONES Ancho: 25mts.-Longitud: 200mts. LOCALIZACION PLAYA DE LOS MONTEROS
---------	--

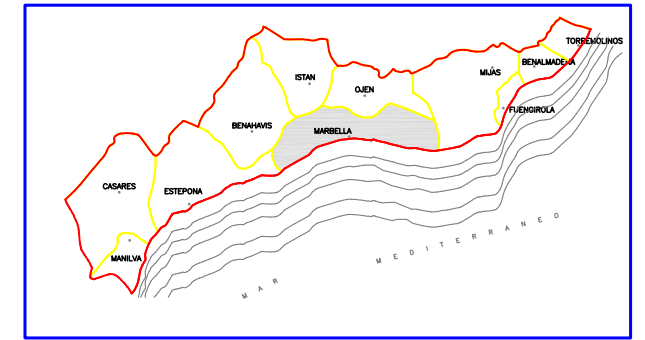
RELACION DE CALLES -CONCESIONARIOS-

MAR-24C -Canal Adosado-	USO VEHICULOS SIN MOTOR DIMENSIONES Ancho: 10mts.-Longitud: 50mts. LOCALIZACION PLAYA DEL ALICATE
----------------------------	---

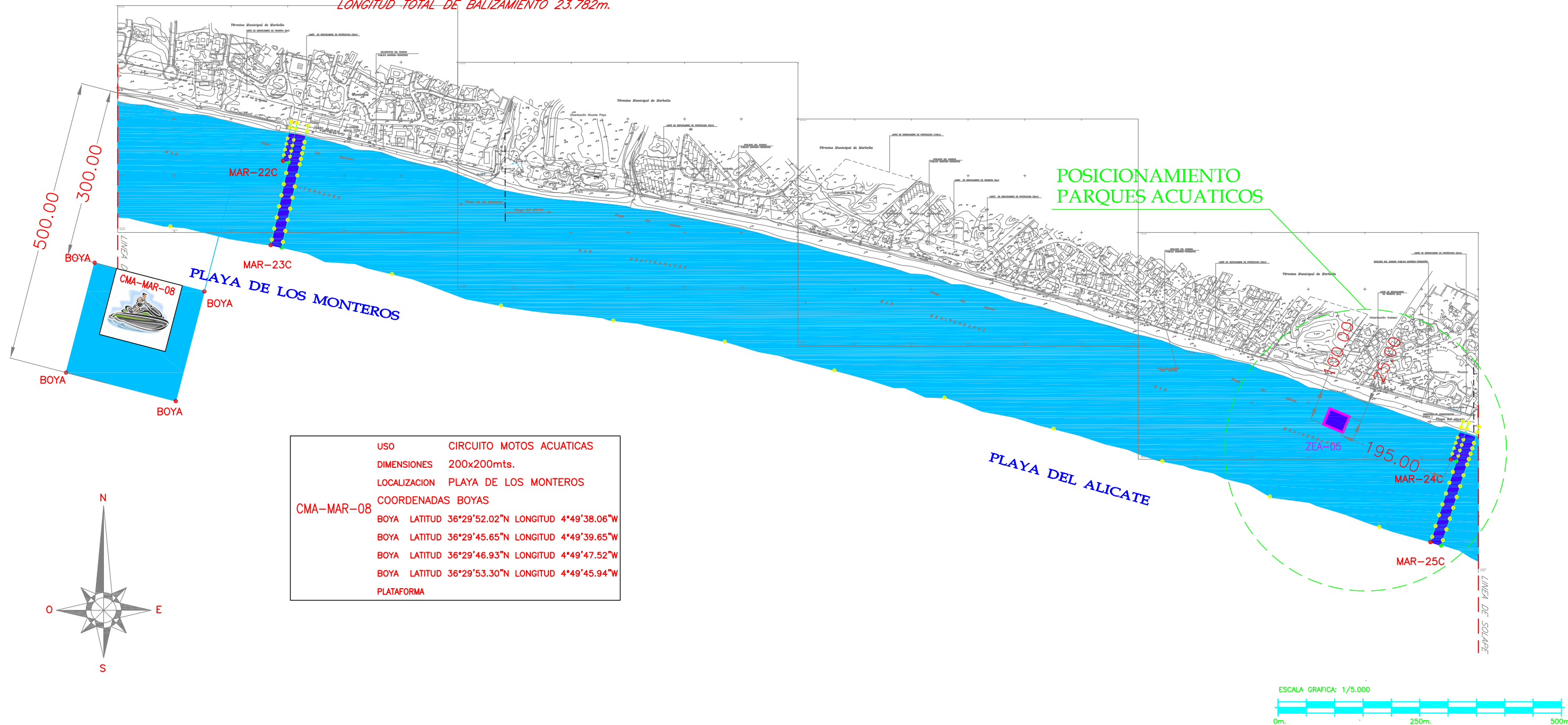
MAR-25C	USO VEHICULOS CON MOTOR DIMENSIONES Ancho: 25mts.-Longitud: 200mts. LOCALIZACION PLAYA DEL ALICATE
---------	--

RELACION DE PARQUES ACUATICOS

ZEA-05	USO PARQUE ACUATICO DIMENSIONES SUPERFICIE: 800 m <sup>2</sup> LOCALIZACION PLAYA DEL ALICATE
--------	---



NOTA.- LA SEPARACION DE LAS BOYAS SERA DE 200mts.  
LONGITUD TOTAL DE BALIZAMIENTO 23.782m.



USO	CIRCUITO MOTOS ACUATICAS
DIMENSIONES	200x200mts.
LOCALIZACION	PLAYA DE LOS MONTEROS
COORDENADAS BOYAS	
BOYA	LATITUD 36°29'52.02"N LONGITUD 4°49'38.06"W
BOYA	LATITUD 36°29'45.65"N LONGITUD 4°49'39.65"W
BOYA	LATITUD 36°29'46.93"N LONGITUD 4°49'47.52"W
BOYA	LATITUD 36°29'53.30"N LONGITUD 4°49'45.94"W
PLATAFORMA	

POSICIONAMIENTO  
PARQUES ACUATICOS

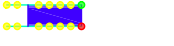
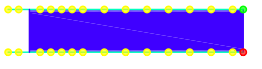
PLAYA DEL ALICATE

PLAYA DE LOS MONTEROS

ESCALA GRAFICA: 1/5.000



LEYENDA DE BALIZAMIENTO  
CANALES CONCESIONARIOS

	CALLE BAJA VELOCIDAD ANCHO CALLE 10mts. LONGITUD CALLE 50mts.
	CALLE ALTA VELOCIDAD ANCHO CALLE 20mts. LONGITUD CALLE 200mts.

RELACION DE CALLES -CONCESIONARIOS- RELACION DE CALLES -CONCESIONARIOS-

USO	VEHICULOS SIN MOTOR
MAR-26C	DIMENSIONES Ancho: 10mts.-Longitud: 50mts.
-Canal Adosado-	LOCALIZACION PLAYA REAL DE ZARAGOZA

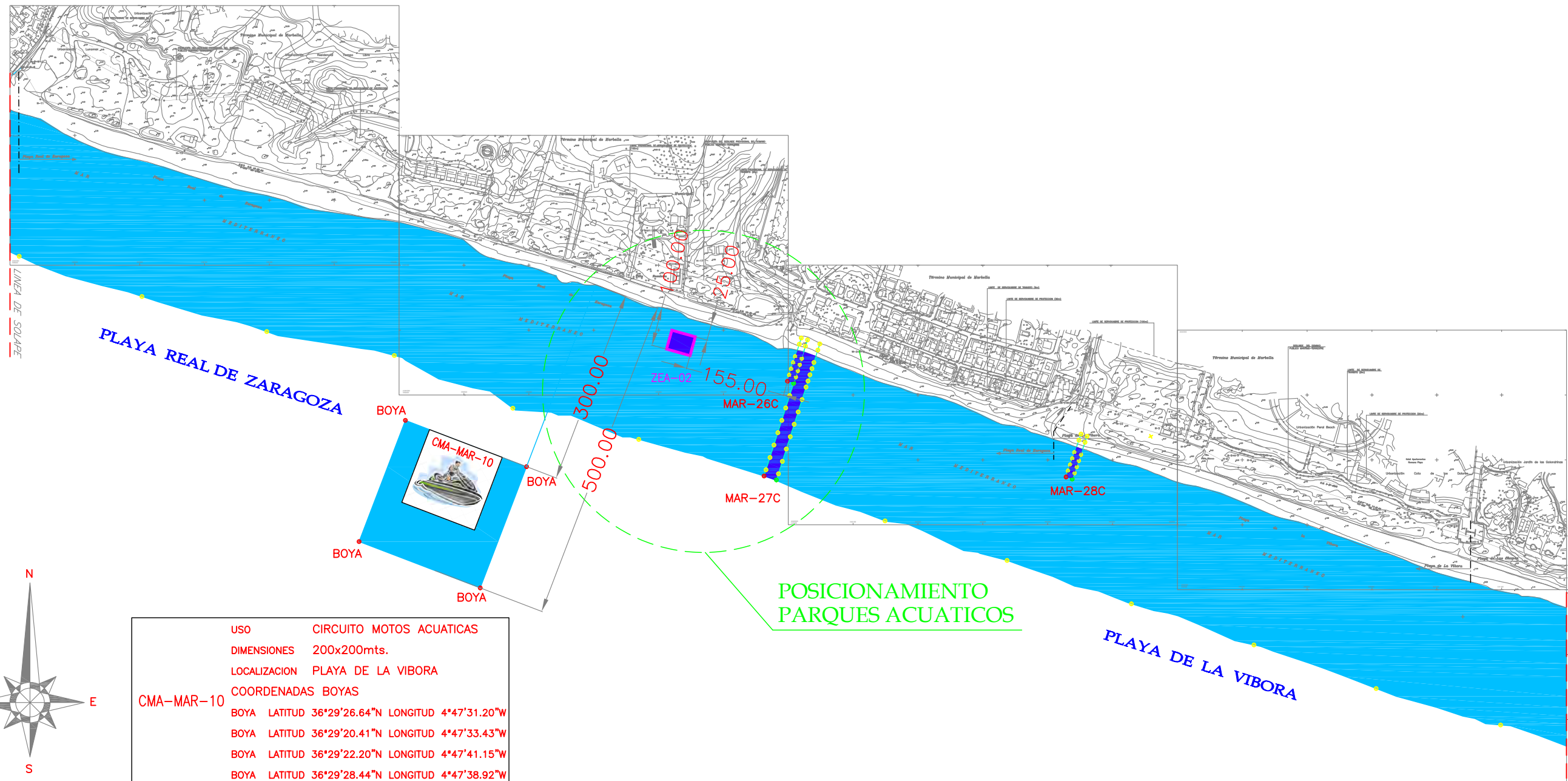
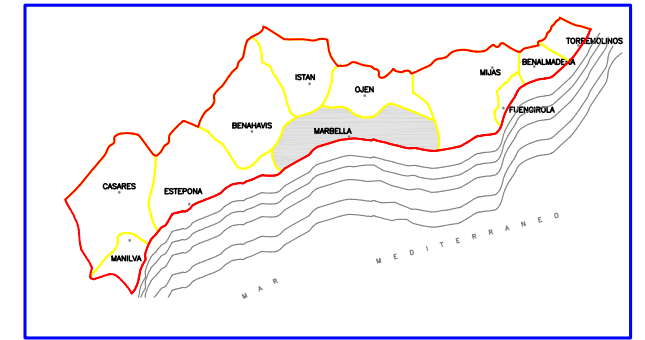
USO	VEHICULOS SIN MOTOR
MAR-28C	DIMENSIONES Ancho: 10mts.-Longitud: 50mts.
	LOCALIZACION PLAYA DE LA VIBORA

RELACION DE PARQUES ACUATICOS

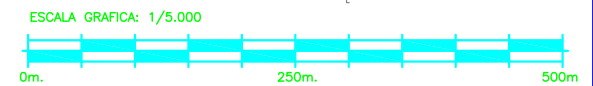
USO	PARQUE ACUATICO
ZEA-02	DIMENSIONES ÁREA: 800 m <sup>2</sup>
	LOCALIZACION PLAYA DE ZARAGOZA

USO	VEHICULOS CON MOTOR
MAR-27C	DIMENSIONES Ancho: 25mts.-Longitud: 200mts.
	LOCALIZACION PLAYA REAL DE ZARAGOZA


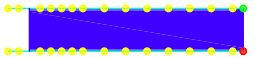
NOTA.- LA SEPARACION DE LAS BOYAS SERA DE 200mts.  
LONGITUD TOTAL DE BALIZAMIENTO 23.782m.



USO	CIRCUITO MOTOS ACUATICAS
DIMENSIONES	200x200mts.
LOCALIZACION	PLAYA DE LA VIBORA
COORDENADAS BOYAS	
BOYA	LATITUD 36°29'26.64"N LONGITUD 4°47'31.20"W
BOYA	LATITUD 36°29'20.41"N LONGITUD 4°47'33.43"W
BOYA	LATITUD 36°29'22.20"N LONGITUD 4°47'41.15"W
BOYA	LATITUD 36°29'28.44"N LONGITUD 4°47'38.92"W
PLATAFORMA	



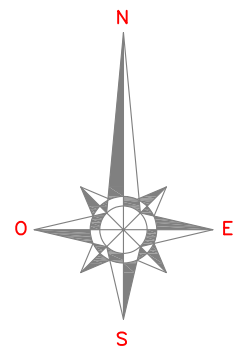
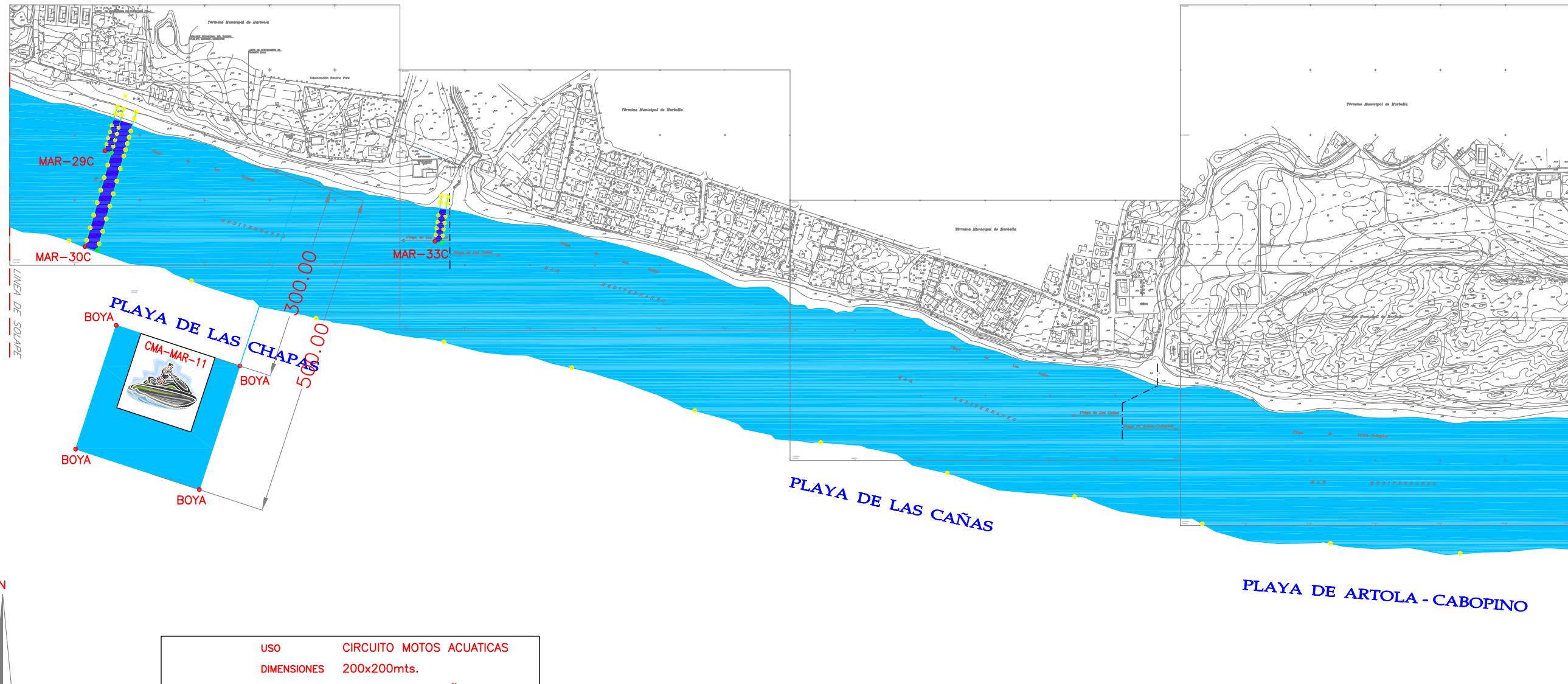
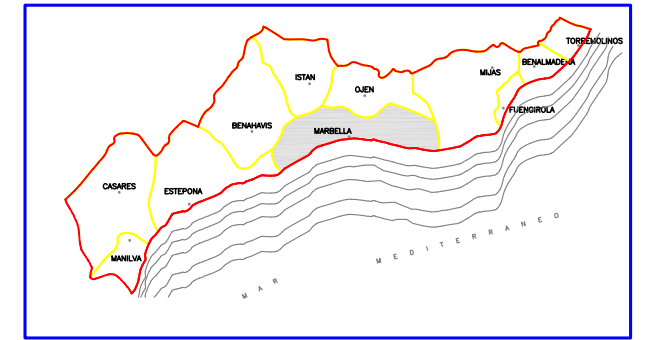
LEYENDA DE BALIZAMIENTO  
CANALES CONCESIONARIOS

	CALLE BAJA VELOCIDAD ANCHO CALLE 10mts. LONGITUD CALLE 50mts.
	CALLE ALTA VELOCIDAD ANCHO CALLE 20mts. LONGITUD CALLE 200mts.

NOTA.- LA SEPARACION DE LAS BOYAS SERA DE 200mts.  
LONGITUD TOTAL DE BALIZAMIENTO 23.782m.

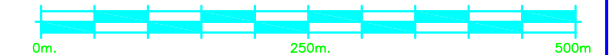
RELACION DE CALLES -CONCESIONARIOS-

USO	VEHICULOS SIN MOTOR
MAR-29C	DIMENSIONES Ancho: 10mts.-Longitud: 50mts.
-Canal Adosado-	LOCALIZACION PLAYA DE LAS CHAPAS
USO	VEHICULOS CON MOTOR
MAR-30C	DIMENSIONES Ancho: 25mts.-Longitud: 200mts.
	LOCALIZACION PLAYA DE LAS CHAPAS
USO	VEHICULOS SIN MOTOR
MAR-33C	DIMENSIONES Ancho: 10mts.-Longitud: 50mts.
	LOCALIZACION PLAYA DE LAS CHAPAS


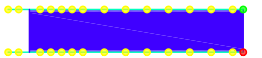


USO	CIRCUITO MOTOS ACUATICAS
DIMENSIONES	200x200mts.
LOCALIZACION	PLAYA DE LAS CAÑAS
COORDENADAS BOYAS	
BOYA	LATITUD 36°29'07.94"N LONGITUD 4°46'11.87"W
BOYA	LATITUD 36°29'01.66"N LONGITUD 4°46'13.93"W
BOYA	LATITUD 36°29'03.33"N LONGITUD 4°46'21.70"W
BOYA	LATITUD 36°29'09.60"N LONGITUD 4°46'19.67"W
PLATAFORMA	

ESCALA GRAFICA: 1/5.000



LEYENDA DE BALIZAMIENTO  
CANALES CONCESIONARIOS

	CALLE BAJA VELOCIDAD ANCHO CALLE 10mts. LONGITUD CALLE 50mts.
	CALLE ALTA VELOCIDAD ANCHO CALLE 20mts. LONGITUD CALLE 200mts.

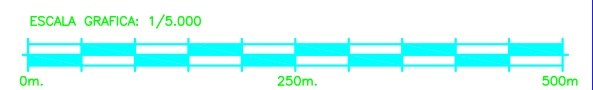
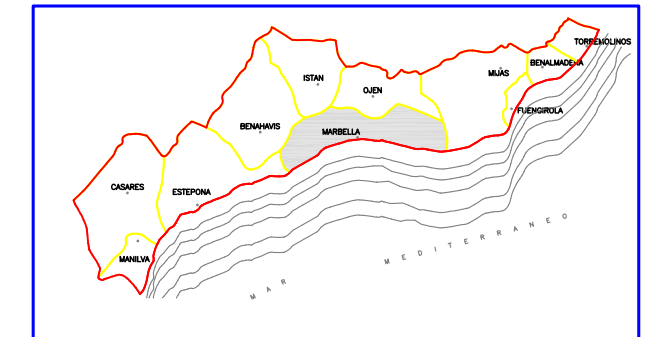
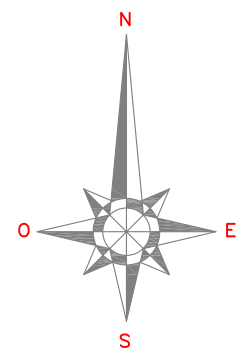
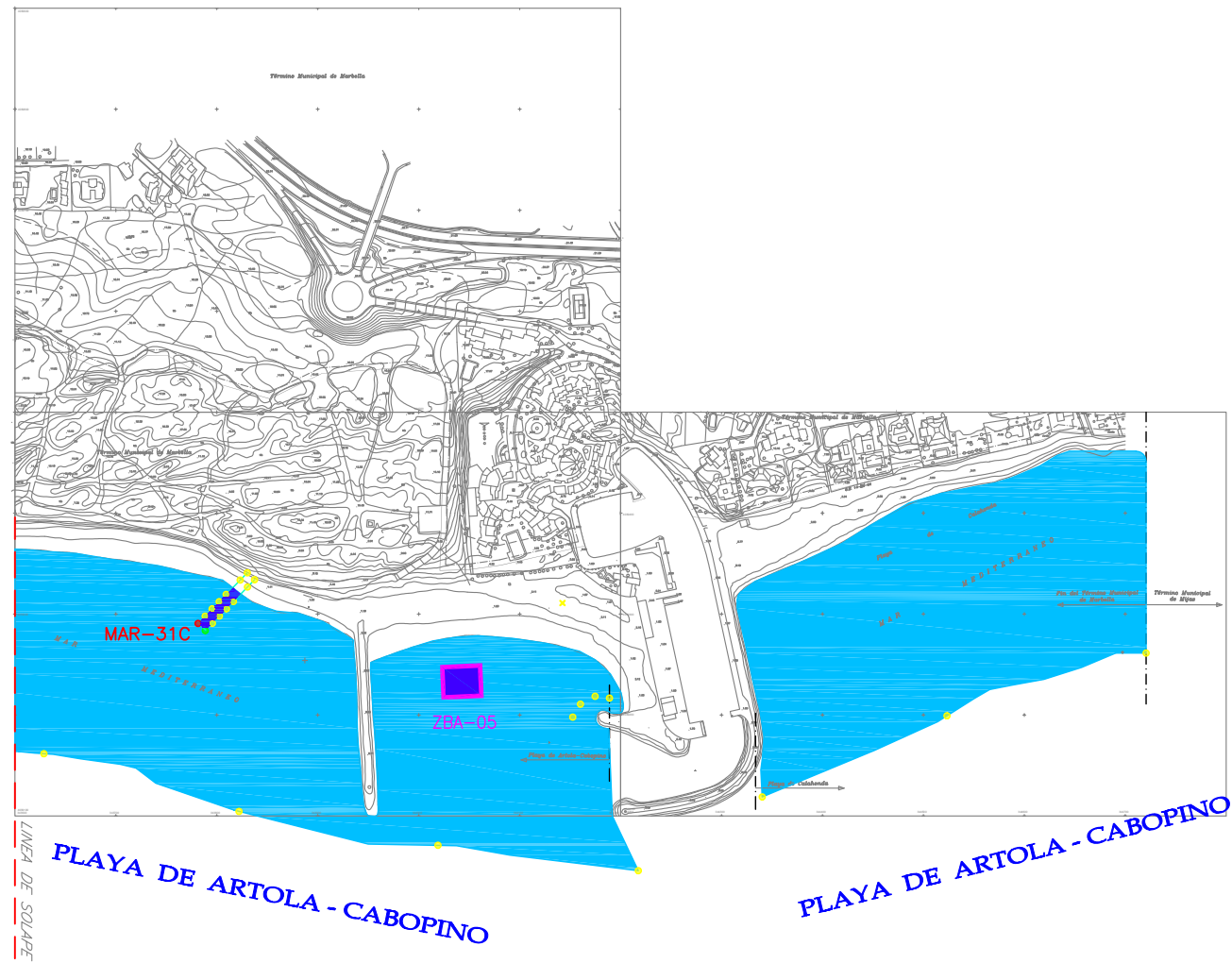
NOTA.- LA SEPARACION DE LAS BOYAS SERA DE 200mts.  
LONGITUD TOTAL DE BALIZAMIENTO 23.782m.

RELACION DE CALLES -CONCESIONARIOS-

USO	VEHICULOS SIN MOTOR
MAR-31C	DIMENSIONES Ancho: 10mts.-Longitud: 50mts.
LOCALIZACION	PLAYA DE ARTOLA-CABOPINO

RELACION DE ZONA DE BAÑO ADAPTADA

USO	ZONA ADAPTADA MINUSVALIDO
ZBA-05	DIMENSIONES SUPERFICIE: 750m <sup>2</sup>
LOCALIZACION	PLAYA DE ARTOLA-CABOPINO



## BALIZAMIENTO de PLAYAS Termino Municipal de MIJAS

**Longitud de Balizamiento total (m)** **10.700**

**Separación entre Boyas (m)** **200**

**Nº de Canales** **10**

**Nº de Parques Acuáticos** **1**

### Relación de Parques Acuáticos

<b>ZEA-01</b>	Uso	Parque Acuático
	Dimensiones	Superficie: 800m²
	Localización	Playa de La Butibamba
	Hoja nº	2 de 4

**Nº de Circuitos Motos Acuáticas** **1**

### Relación de Circuitos

<b>CMA-MIJ-01</b>	Uso	Circuitos Motos Acuáticas
	Dimensiones	200x200mts.
	Localización	Playa del Bombo
	Hoja nº	2 de 4

### Relación de Canales -MMCSO-

<b>MIJ-01</b>	Uso	Vehículos con motor
	Dimensiones	Ancho: 25 mts. - Longitud: 200 mts.
	Localización	Playa de Calahonda
	Hoja nº	1 de 4
<b>MIJ-02</b>	Uso	Vehículos sin motor
	Dimensiones	Ancho: 10 mts. - Longitud: 50 mts.
	Localización	Playa del Calahonda
	Hoja nº	1 de 4
<b>MIJ-03</b>	Uso	Vehículos sin motor
	Dimensiones	Ancho: 10 mts. - Longitud: 50 mts.
	Localización	Playa del Calahonda
	Hoja nº	1 de 4
<b>MIJ-04</b>	Uso	Vehículos con motor
	Dimensiones	Ancho: 25 mts. - Longitud: 200 mts.
	Localización	Playa del Bombo
	Hoja nº	2 de 4
<b>MIJ-05</b>	Uso	Vehículos sin motor -Canal Adosado-
	Dimensiones	Ancho: 10 mts. - Longitud: 50 mts.
	Localización	Playa del Bombo
	Hoja nº	2 de 4
<b>MIJ-06</b>	Uso	Vehículos sin motor
	Dimensiones	Ancho: 10 mts. - Longitud: 50 mts.
	Localización	Playa de La Butibamba
	Hoja nº	2 de 4
<b>MIJ-07</b>	Uso	Vehículos con motor
	Dimensiones	Ancho: 25 mts. - Longitud: 200 mts.
	Localización	Playa de La Cala
	Hoja nº	2 de 4
<b>MIJ-08</b>	Uso	Vehículos sin motor -Canal Adosado-
	Dimensiones	Ancho: 10 mts. - Longitud: 50 mts.
	Localización	Playa de La Cala
	Hoja nº	2 de 4
<b>MIJ-09</b>	Uso	Kite Surf
	Dimensiones	Ancho: 300 mts. - Longitud: 200 mts.
	Localización	Playa del Charcón
	Hoja nº	3 de 4
<b>MIJ-10</b>	Uso	Vehículos con motor
	Dimensiones	Ancho: 25 mts. - Longitud: 200 mts.
	Localización	Playa del Faro
	Hoja nº	3 de 4


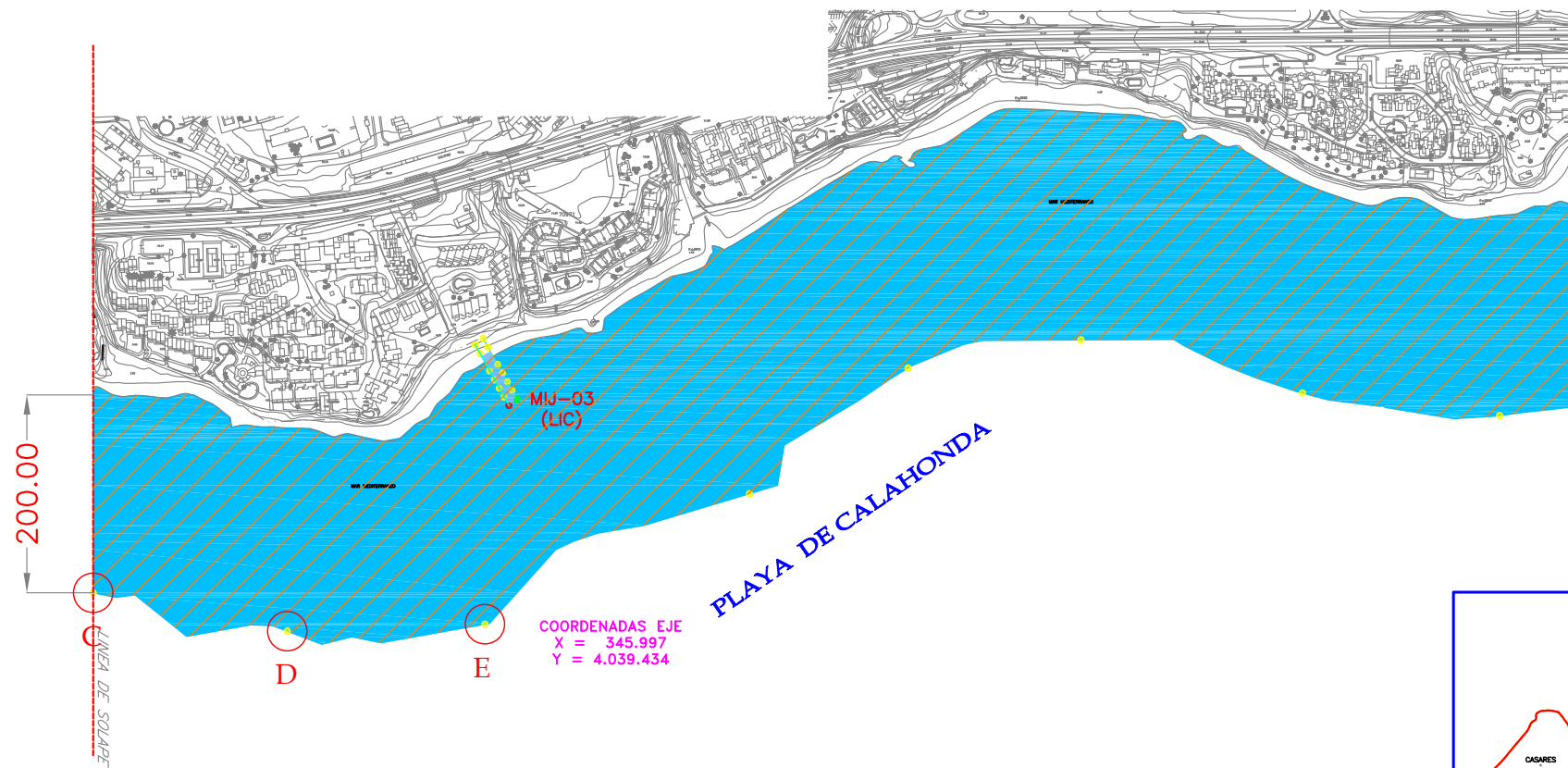
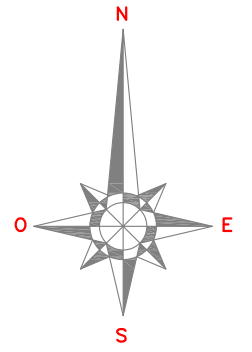
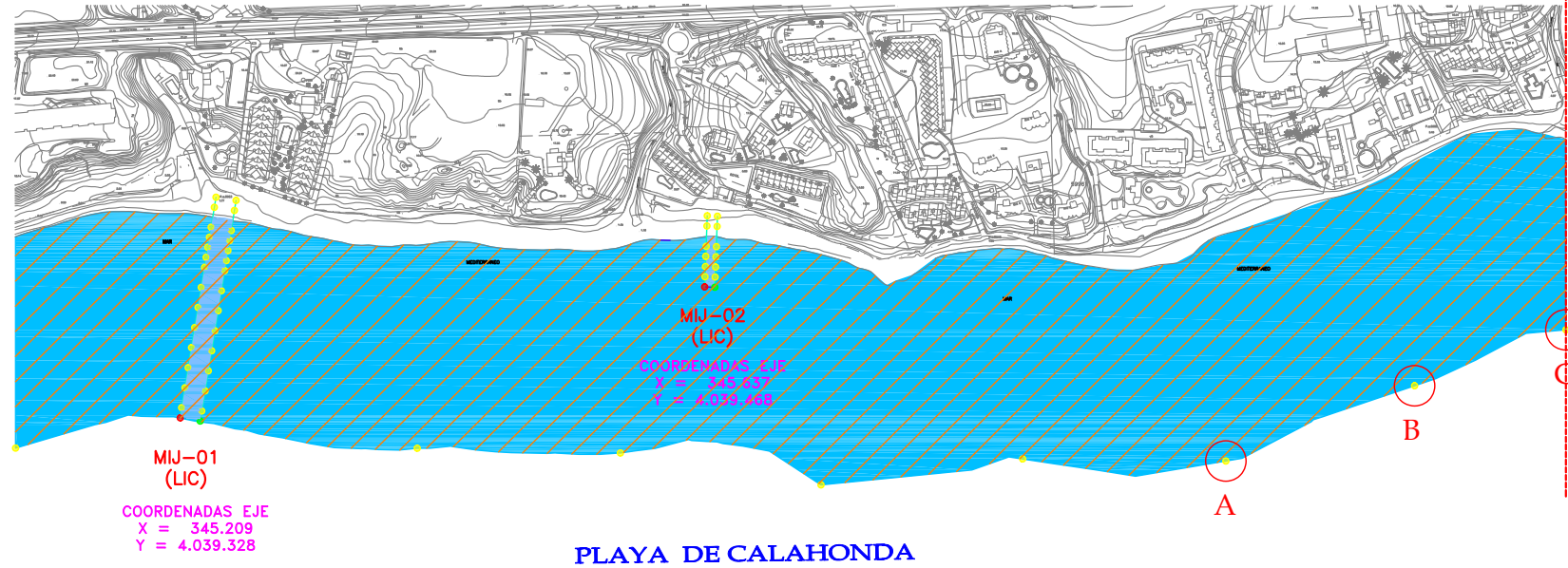


LEYENDA DE BALIZAMIENTO	
	BALIZAMIENTO a 200m
	CALLE BAJA VELOCIDAD ANCHO CALLE 10mts. LONGITUD CALLE 50mts.
	CALLE ALTA VELOCIDAD ANCHO CALLE 25mts. LONGITUD CALLE 200mts.

NOTA.- LA SEPARACION DE LAS BOYAS SERA DE 200mts.  
LONGITUD TOTAL DE BALIZAMIENTO 10.700m.

RELACION DE CALLES -MMCSO-

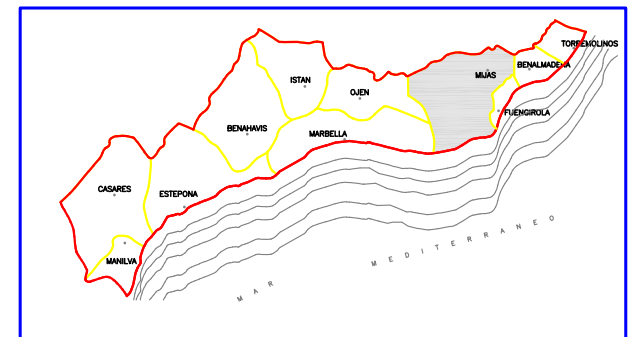
MIJ-01	USO	VEHICULOS CON MOTOR
	DIMENSIONES	Ancho: 25mts.-Longitud: 200mts.
	LOCALIZACION	PLAYA DE CALAHONDA
MIJ-02	USO	VEHICULOS SIN MOTOR
	DIMENSIONES	Ancho: 10mts.-Longitud: 50mts.
	LOCALIZACION	PLAYA DE CALAHONDA
MIJ-03	USO	VEHICULOS SIN MOTOR
	DIMENSIONES	Ancho: 10mts.-Longitud: 50mts.
	LOCALIZACION	PLAYA DE CALAHONDA




ZONA LIC



BALIZAMIENTO CON ANCLAJE ECOLOGICO



ESCALA GRAFICA: 1/5.000



(LIC): CANAL AFECTADO POR LUGAR DE INTERES COMUNITARIO



LEYENDA DE BALIZAMIENTO	
	BALIZAMIENTO a 200m
	CALLE BAJA VELOCIDAD ANCHO CALLE 10mts. LONGITUD CALLE 50mts.
	CALLE ALTA VELOCIDAD ANCHO CALLE 25mts. LONGITUD CALLE 200mts.

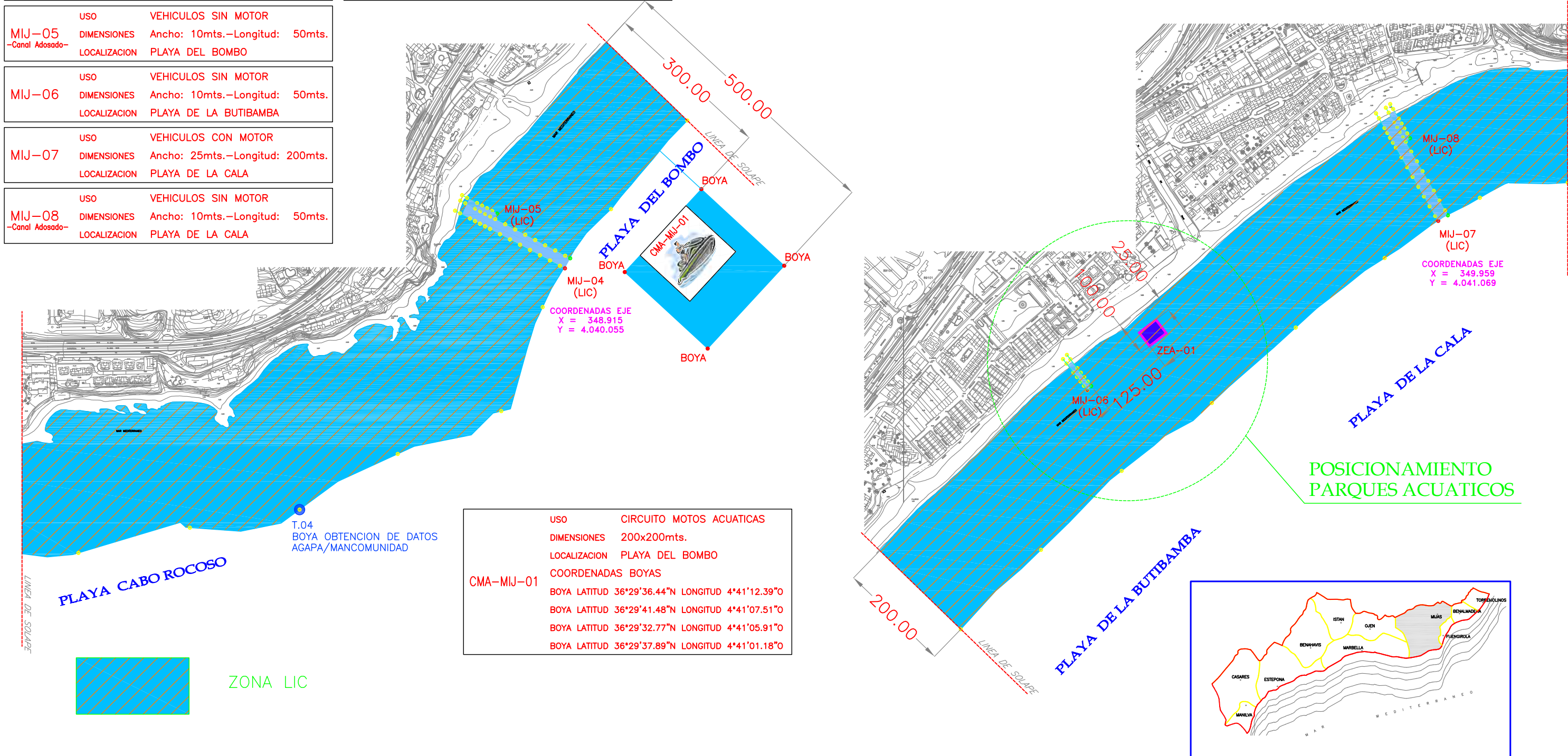
NOTA.- LA SEPARACION DE LAS BOYAS SERA DE 200mts.  
LONGITUD TOTAL DE BALIZAMIENTO 10.700m.

RELACION DE CALLES -MMCSO-

MIJ-04	USO	VEHICULOS CON MOTOR
	DIMENSIONES	Ancho: 25mts.-Longitud: 200mts.
	LOCALIZACION	PLAYA DEL BOMBO
MIJ-05	USO	VEHICULOS SIN MOTOR
-Canal Adosado-	DIMENSIONES	Ancho: 10mts.-Longitud: 50mts.
	LOCALIZACION	PLAYA DEL BOMBO
MIJ-06	USO	VEHICULOS SIN MOTOR
	DIMENSIONES	Ancho: 10mts.-Longitud: 50mts.
	LOCALIZACION	PLAYA DE LA BUTIBAMBA
MIJ-07	USO	VEHICULOS CON MOTOR
	DIMENSIONES	Ancho: 25mts.-Longitud: 200mts.
	LOCALIZACION	PLAYA DE LA CALA
MIJ-08	USO	VEHICULOS SIN MOTOR
-Canal Adosado-	DIMENSIONES	Ancho: 10mts.-Longitud: 50mts.
	LOCALIZACION	PLAYA DE LA CALA

RELACION DE PARQUES ACUATICOS



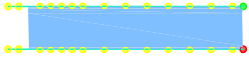
ZEA-01	USO	PARQUE ACUATICO
	DIMENSIONES	SUPERFICIE: 800 m <sup>2</sup>
	LOCALIZACION	PLAYA DE LA BUTIBAMBA



(LIC): CANAL AFECTADO POR LUGAR DE INTERES COMUNITARIO



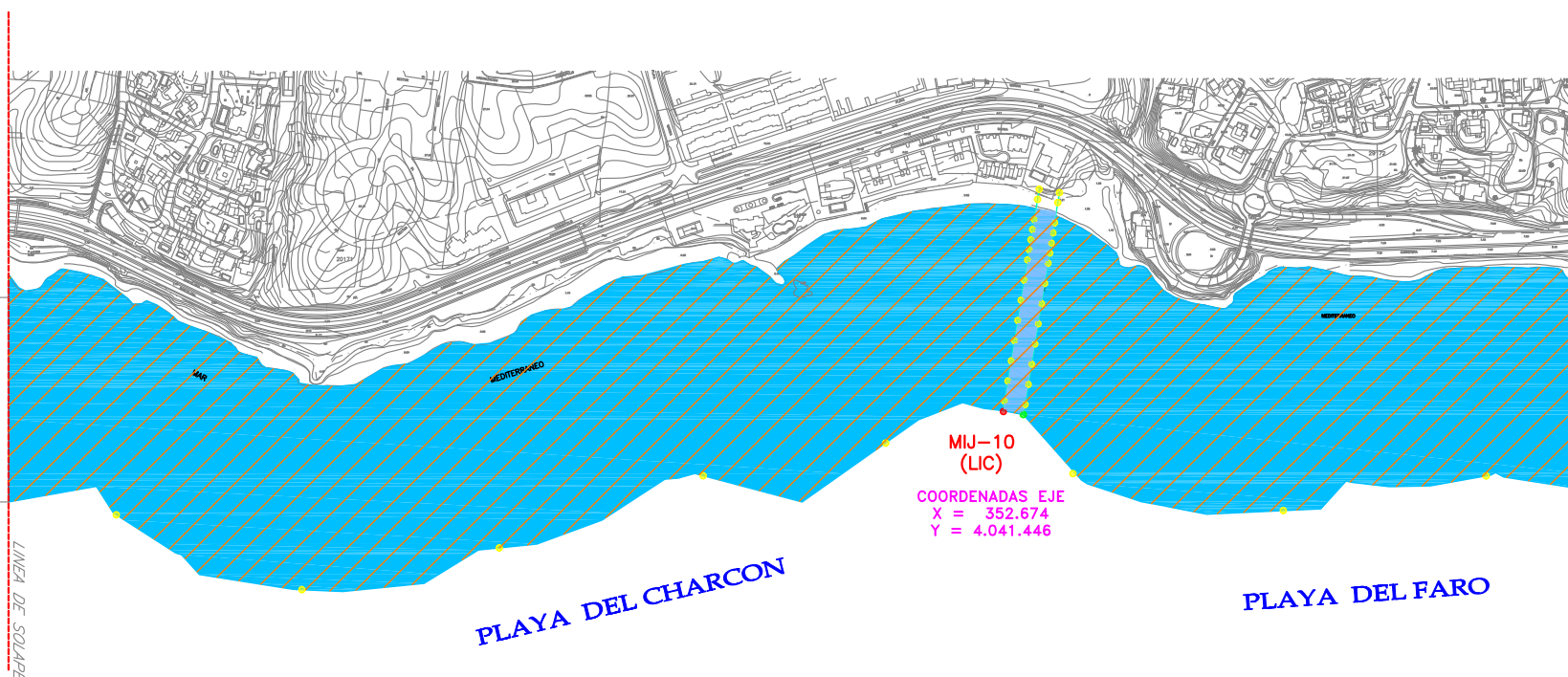
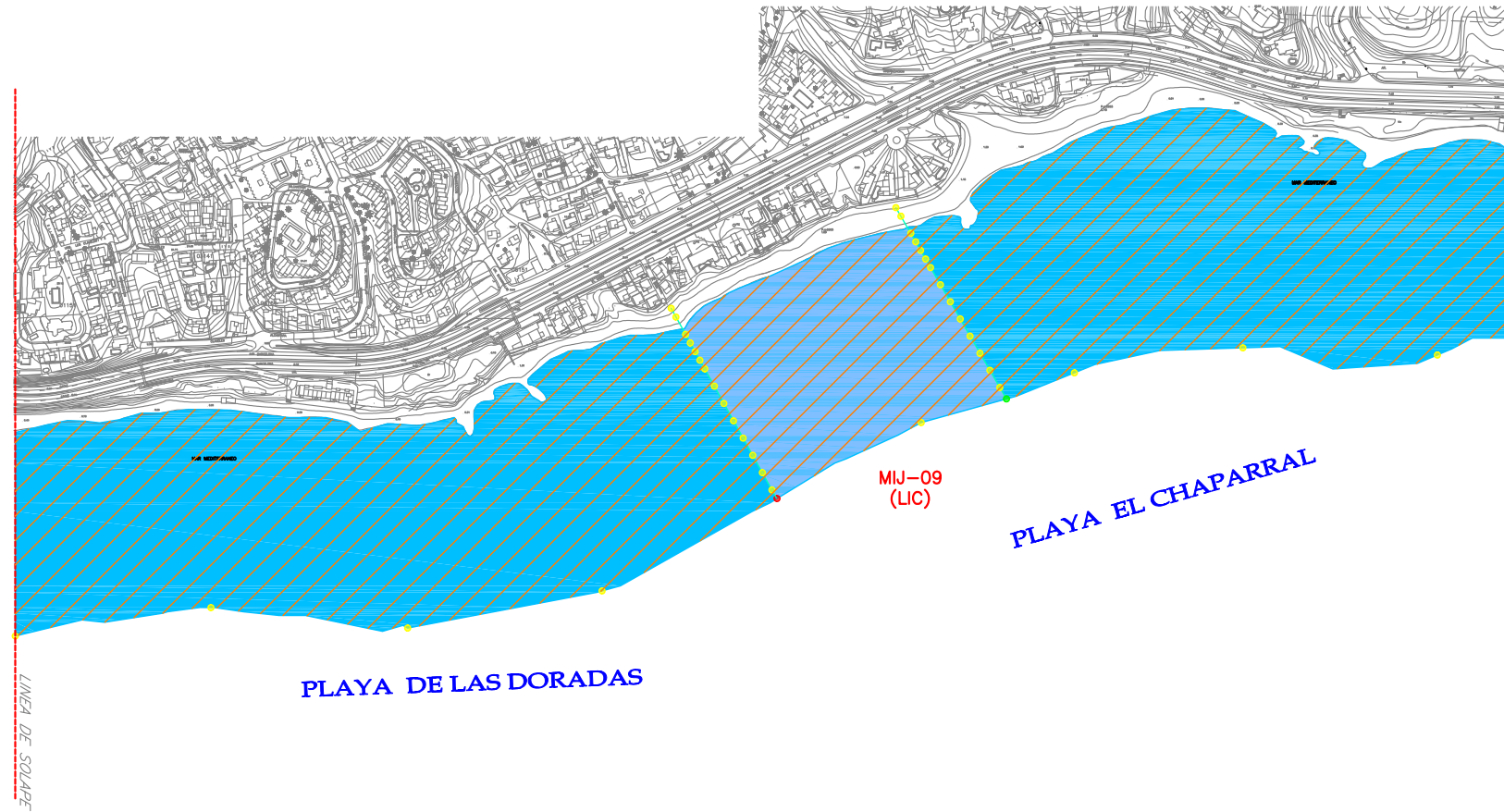
**LEYENDA DE BALIZAMIENTO**


	BALIZAMIENTO a 200m
	CALLE BAJA VELOCIDAD ANCHO CALLE 10mts. LONGITUD CALLE 50mts.
	CALLE ALTA VELOCIDAD ANCHO CALLE 25mts. LONGITUD CALLE 200mts.

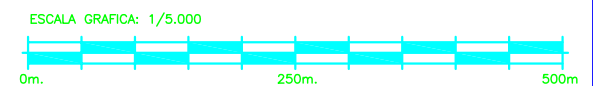
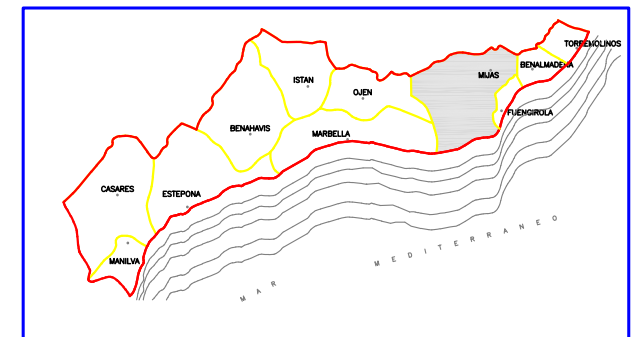
NOTA.- LA SEPARACION DE LAS BOYAS SERA DE 200mts.  
LONGITUD TOTAL DE BALIZAMIENTO 10.700m.

**RELACION DE CALLES -MMCSO-**

USO	KITE SURF
MIJ-09	DIMENSIONES Ancho: 300mts.-Longitud: 200mts.
	LOCALIZACION PLAYA EL CHAPARRAL
USO	VEHICULOS CON MOTOR
MIJ-10	DIMENSIONES Ancho: 25mts.-Longitud: 200mts.
	LOCALIZACION PLAYA DEL CHARCON



 ZONA LIC


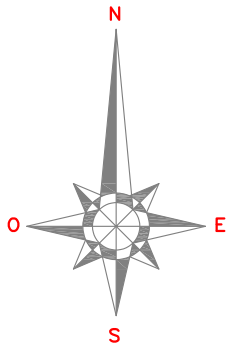
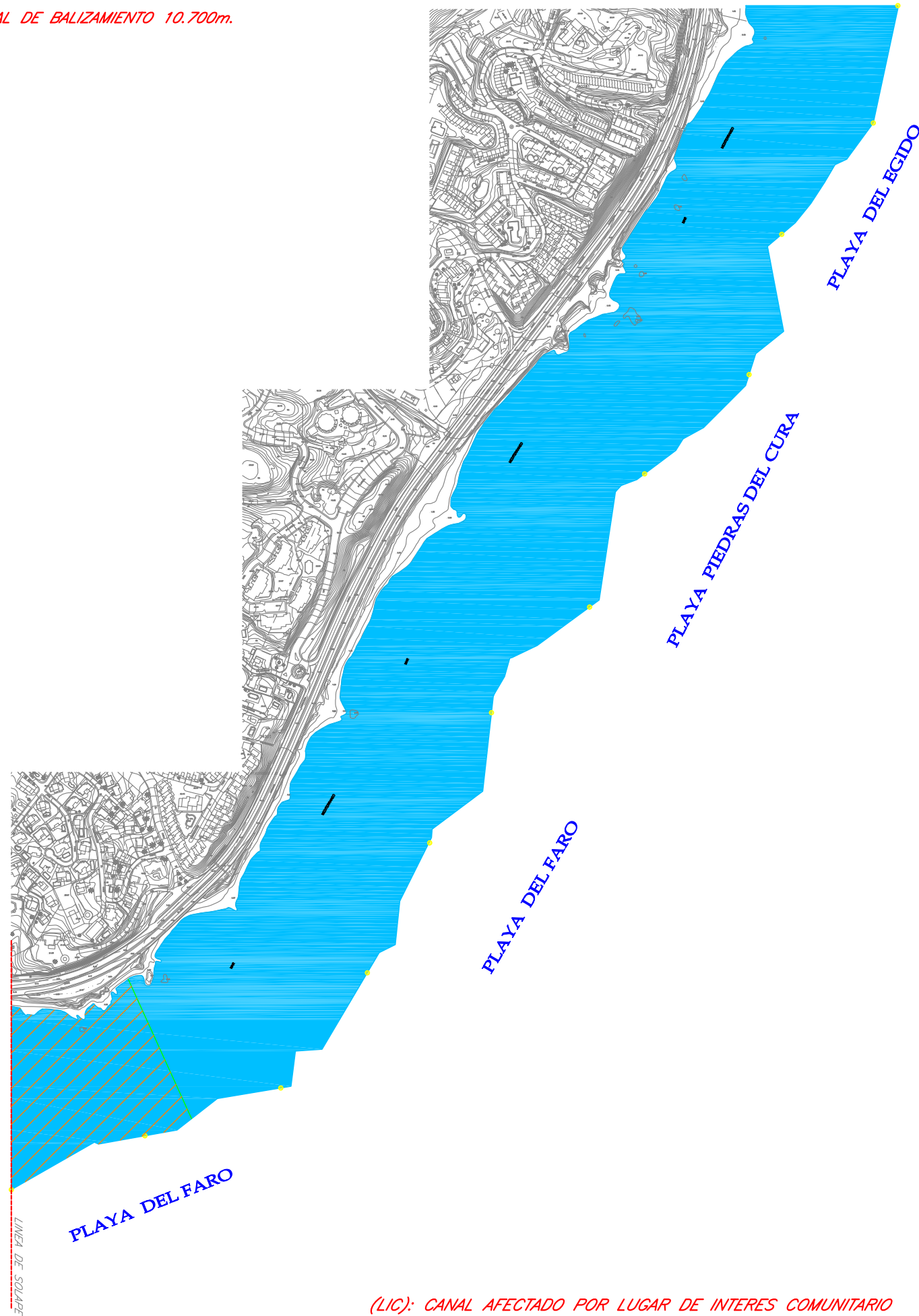


(LIC): CANAL AFECTADO POR LUGAR DE INTERES COMUNITARIO

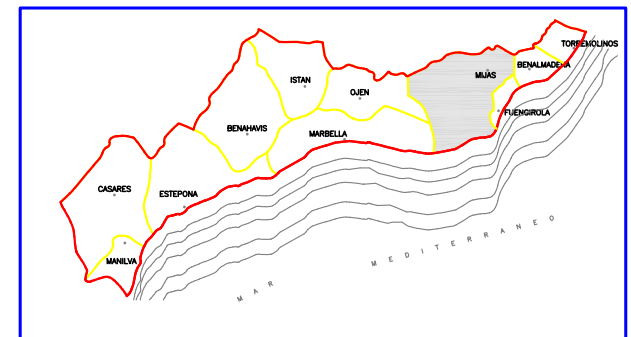


LEYENDA DE BALIZAMIENTO	
	BALIZAMIENTO a 200m
	CALLE BAJA VELOCIDAD ANCHO CALLE 10mts. LONGITUD CALLE 50mts.
	CALLE ALTA VELOCIDAD ANCHO CALLE 25mts. LONGITUD CALLE 200mts.

NOTA.- LA SEPARACION DE LAS BOYAS SERA DE 200mts.  
LONGITUD TOTAL DE BALIZAMIENTO 10.700m.



ZONA LIC



ESCALA GRAFICA: 1/5.000



(LIC): CANAL AFECTADO POR LUGAR DE INTERES COMUNITARIO



**BALIZAMIENTO de PLAYAS  
Termino Municipal de FUENGIROLA**

**Longitud de Balizamiento total (m)** **6.000**

**Separación entre Boyas (m)** **200**

**Nº de Canales** **2**

**Nº de Parques Acuáticos** **3**

**Relación de Parques Acuáticos**

<b>ZEA-01</b>	Uso	Zona Recreativa Acuática
	Dimensiones	Superficie: 800m²
	Localización	Playa de Fuengirola
	Hoja nº	1 de 3
<b>ZEA-02</b>	Uso	Zona Recreativa Acuática
	Dimensiones	Superficie: 800m²
	Localización	Playa de Los Boliches
	Hoja nº	2 de 3
<b>ZEA-03</b>	Uso	Zona Recreativa Acuática
	Dimensiones	Superficie: 800m²
	Localización	Playa de Carvajal
	Hoja nº	3 de 3

<b>FUE-01</b>	Uso	Vehículos con motor
	Dimensiones	Ancho: 25 mts. - Longitud: 200 mts.
	Localización	Playa del Castillo-Ejido
	Hoja nº	1 de 3

<b>FUE-02</b>	Uso	Vehículos con motor
	Dimensiones	Ancho: 25 mts. - Longitud: 200 mts.
	Localización	Playa de Los Boliches
	Hoja nº	2 de 3

**Nº de Canales** **7**

**Relación de Canales -Concesionarios-**

**Nº de Circuitos Motos Acuáticas** **2**

**Relación de Circuitos**

<b>CMA-FUE-01</b>	Uso	Circuitos Motos Acuáticas
	Dimensiones	200x200mts.
	Localización	Playa de Fuengirola
	Hoja nº	1 de 3
<b>CMA-FUE-02</b>	Uso	Circuitos Motos Acuáticas
	Dimensiones	200x200mts.
	Localización	Playa de Los Boliches
	Hoja nº	2 de 3

<b>FUE-09C</b>	Uso	Vehículos sin motor -Canal Adosado-
	Dimensiones	Ancho: 10 mts. - Longitud: 50 mts.
	Localización	Playa del Castillo-Ejido
	Hoja nº	1 de 3

<b>FUE-02C</b>	Uso	Vehículos sin motor
	Dimensiones	Ancho: 10 mts. - Longitud: 50 mts.
	Localización	Playa de Carvajal
	Hoja nº	3 de 3


<b>FUE-03C</b>	Uso	Vehículos sin motor
	Dimensiones	Ancho: 10 mts. - Longitud: 50 mts.
	Localización	Playa de Fuengirola
	Hoja nº	1 de 3

<b>FUE-04C</b>	Uso	Vehículos sin motor
	Dimensiones	Ancho: 10 mts. - Longitud: 50 mts.
	Localización	Playa San Francisco
	Hoja nº	2 de 3

<b>FUE-05C</b>	Uso	Vehículos sin motor
	Dimensiones	Ancho: 10 mts. - Longitud: 50 mts.
	Localización	Playa de Los Boliches
	Hoja nº	2 de 3

<b>FUE-07C</b>	Uso	Vehículos sin motor
	Dimensiones	Ancho: 10 mts. - Longitud: 50 mts.
	Localización	Playa de Torreblanca
	Hoja nº	3 de 3

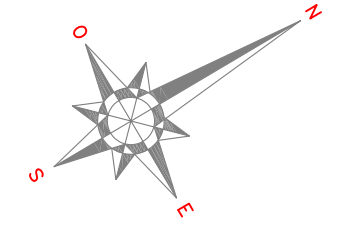
<b>FUE-08C</b>	Uso	Vehículos sin motor
	Dimensiones	Ancho: 10 mts. - Longitud: 50 mts.
	Localización	Playa de Carvajal
	Hoja nº	3 de 3



LEYENDA DE BALIZAMIENTO	
	BALIZAMIENTO a 200m
	CALLE BAJA VELOCIDAD ANCHO CALLE 10mts. LONGITUD CALLE 50mts.
	CALLE ALTA VELOCIDAD ANCHO CALLE 25mts. LONGITUD CALLE 200mts.

LEYENDA DE BALIZAMIENTO CANALES CONCESIONARIOS	
	CALLE BAJA VELOCIDAD ANCHO CALLE 10mts. LONGITUD CALLE 50mts.
	CALLE ALTA VELOCIDAD ANCHO CALLE 25mts. LONGITUD CALLE 200mts.

NOTA.- LA SEPARACION DE LAS BOYAS SERA DE 200mts.  
LONGITUD TOTAL DE BALIZAMIENTO 6.000m.



RELACION DE CALLES -CONCESIONARIOS-

USO	VEHICULOS SIN MOTOR
FUE-09C -Canal Adosado-	DIMENSIONES Ancho: 10mts.-Longitud: 50mts. LOCALIZACION PLAYA DEL CASTILLO-EJIDO

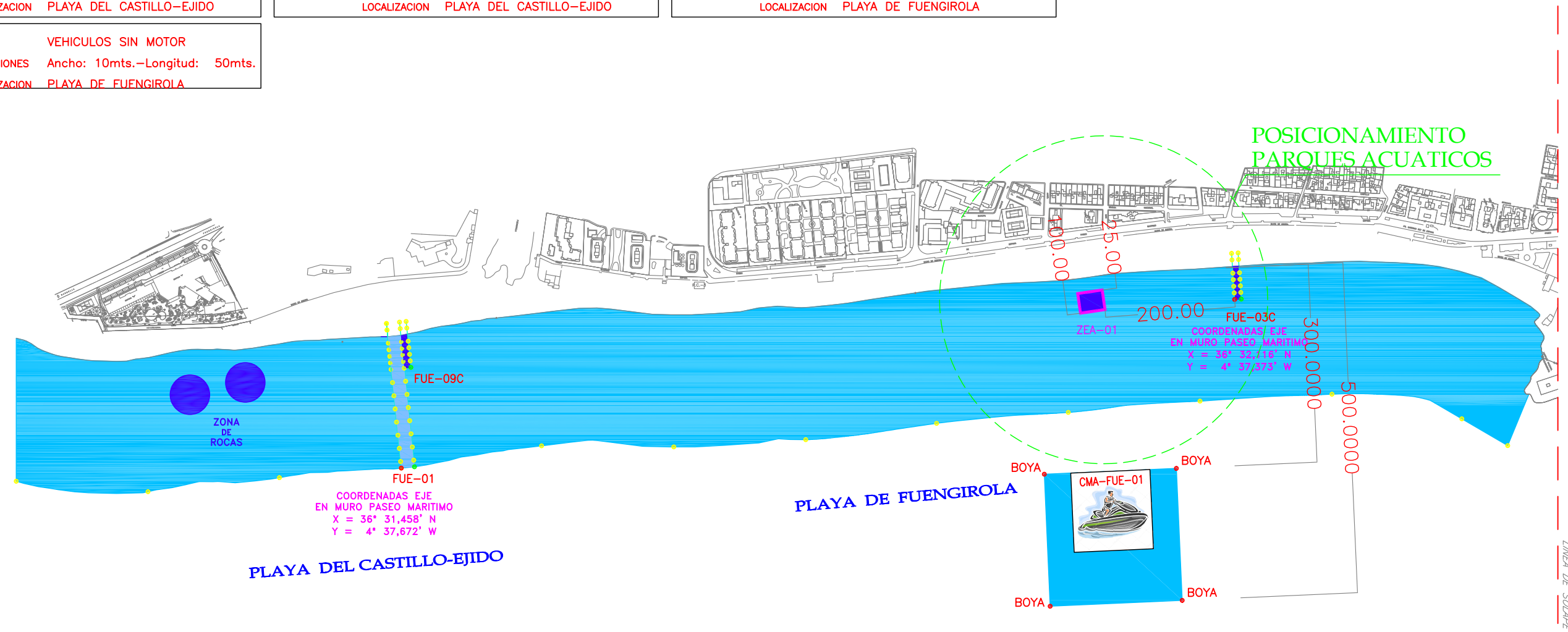
USO	VEHICULOS SIN MOTOR
FUE-03C	DIMENSIONES Ancho: 10mts.-Longitud: 50mts. LOCALIZACION PLAYA DE FUENGIROLA

RELACION DE CALLES -MMCSO-

USO	VEHICULOS CON MOTOR
FUE-01	DIMENSIONES Ancho: 25mts.-Longitud: 200mts. LOCALIZACION PLAYA DEL CASTILLO-EJIDO

RELACION DE PARQUES ACUATICOS

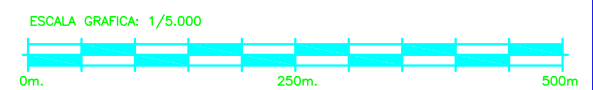
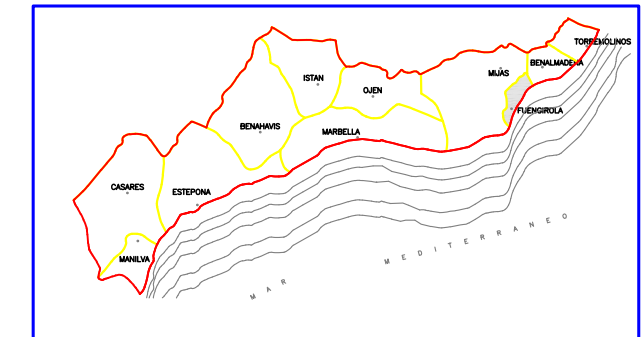
USO	PARQUE ACUATICO
ZEA-01	DIMENSIONES SUPERFICIE: 800 m <sup>2</sup> LOCALIZACION PLAYA DE FUENGIROLA



PLAYA DEL CASTILLO-EJIDO

PLAYA DE FUENGIROLA

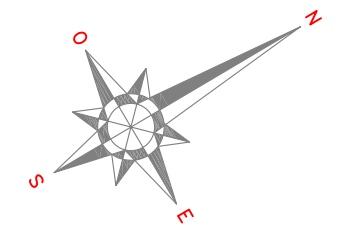
USO	CIRCUITO MOTOS ACUATICAS
DIMENSIONES	200x200mts.
LOCALIZACION	PLAYA DE FUENGIROLA
COORDENADAS BOYAS	
BOYA	LATITUD 36°31.916'N LONGITUD 4°37.197'W
BOYA	LATITUD 36°32.017'N LONGITUD 4°37.151'W
BOYA	LATITUD 36°31.980'N LONGITUD 4°37.025'W
BOYA	LATITUD 36°31.878'N LONGITUD 4°37.071'W
PLATAFORMA	LATITUD 36°33.092'N LONGITUD 4°36.257'W



LEYENDA DE BALIZAMIENTO	
	BALIZAMIENTO a 200m
	CALLE BAJA VELOCIDAD ANCHO CALLE 10mts. LONGITUD CALLE 50mts.
	CALLE ALTA VELOCIDAD ANCHO CALLE 25mts. LONGITUD CALLE 200mts.

LEYENDA DE BALIZAMIENTO CANALES CONCESIONARIOS	
	CALLE BAJA VELOCIDAD ANCHO CALLE 10mts. LONGITUD CALLE 50mts.
	CALLE ALTA VELOCIDAD ANCHO CALLE 25mts. LONGITUD CALLE 200mts.

NOTA.- LA SEPARACION DE LAS BOYAS SERA DE 200mts.  
LONGITUD TOTAL DE BALIZAMIENTO 6.000m.

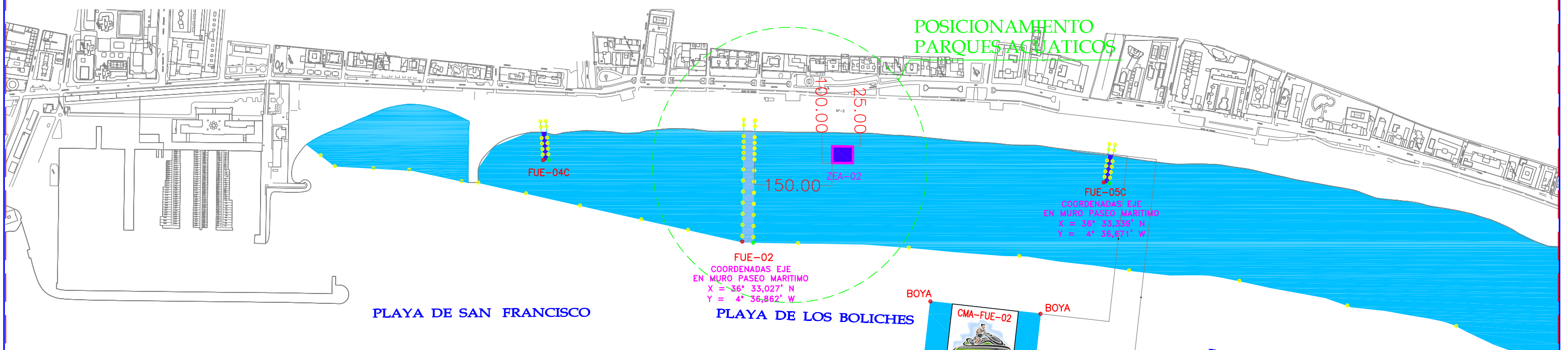


RELACION DE CALLES -MMCSO-	
USO	VEHICULOS CON MOTOR
FUE-02	DIMENSIONES Ancho: 25mts.-Longitud: 200mts.
LOCALIZACION	PLAYA DE LOS BOLICHES

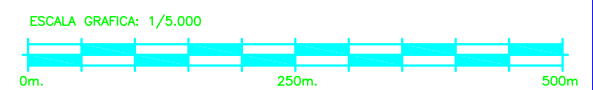
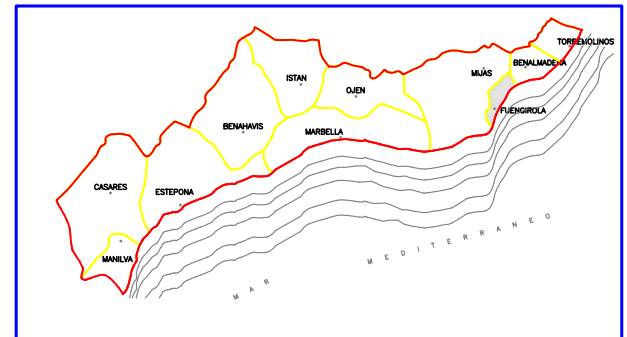
RELACION DE CALLES -CONCESIONARIOS-	
USO	VEHICULOS SIN MOTOR
FUE-04C	DIMENSIONES Ancho: 10mts.-Longitud: 50mts.
LOCALIZACION	PLAYA SAN FRANCISCO

RELACION DE PARQUES ACUATICOS	
USO	PARQUE ACUATICO
ZEA-02	DIMENSIONES SUPERFICIE: 800 m²
LOCALIZACION	PLAYA DE LOS BOLICHES

USO	VEHICULOS SIN MOTOR
FUE-05C	DIMENSIONES Ancho: 10mts.-Longitud: 50mts.
LOCALIZACION	PLAYA DE LOS BOLICHES



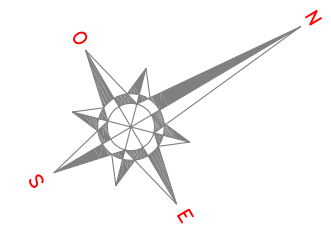
USO	CIRCUITO MOTOS ACUATICAS
DIMENSIONES	200x200mts.
LOCALIZACION	PLAYA DE LOS BOLICHES
COORDENADAS BOYAS	
BOYA	LATITUD 36°33.100'N LONGITUD 4°36.281'W
BOYA	LATITUD 36°33.154'N LONGITUD 4°36.252'W
BOYA	LATITUD 36°33.082'N LONGITUD 4°36.196'W
BOYA	LATITUD 36°33.137'N LONGITUD 4°36.196'W
PLATAFORMA	LATITUD 36°33.092'N LONGITUD 4°36.257'W



LEYENDA DE BALIZAMIENTO	
	BALIZAMIENTO a 200m
	CALLE BAJA VELOCIDAD ANCHO CALLE 10mts. LONGITUD CALLE 50mts.
	CALLE ALTA VELOCIDAD ANCHO CALLE 25mts. LONGITUD CALLE 200mts.

LEYENDA DE BALIZAMIENTO CANALES CONCESIONARIOS	
	CALLE BAJA VELOCIDAD ANCHO CALLE 10mts. LONGITUD CALLE 50mts.
	CALLE ALTA VELOCIDAD ANCHO CALLE 25mts. LONGITUD CALLE 200mts.

NOTA.- LA SEPARACION DE LAS BOYAS SERA DE 200mts.  
LONGITUD TOTAL DE BALIZAMIENTO 6.000m.

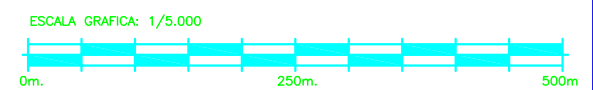
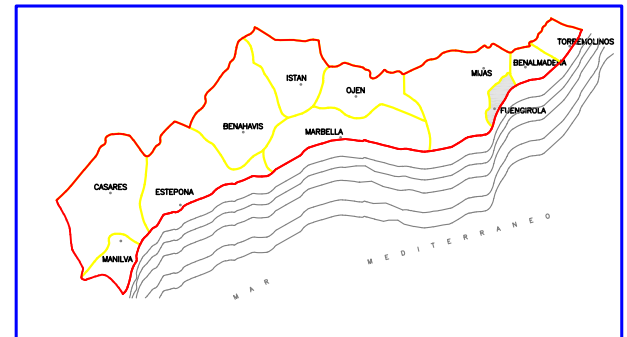
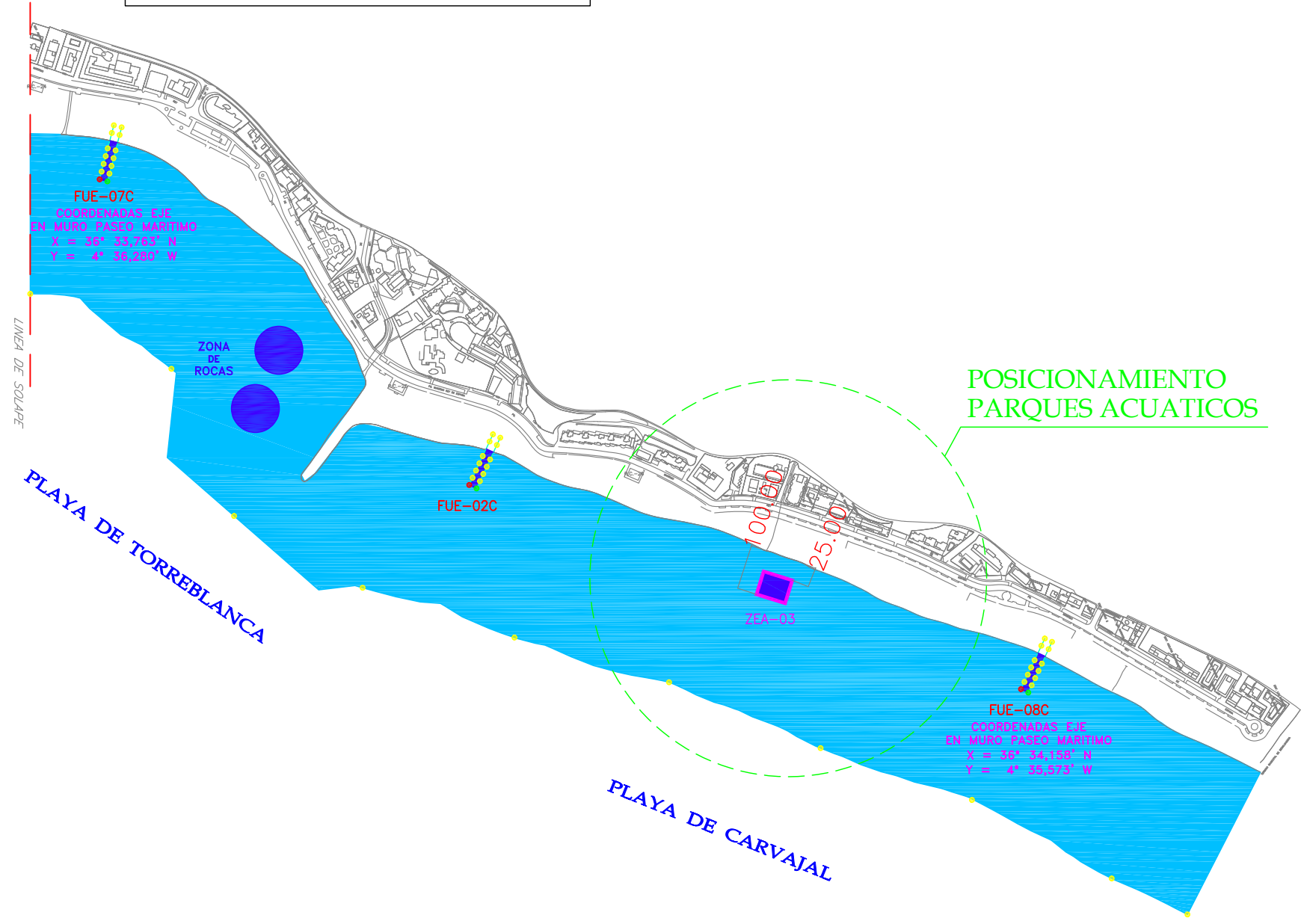


USO	VEHICULOS SIN MOTOR
FUE-02C	DIMENSIONES Ancho: 10mts.-Longitud: 50mts.
	LOCALIZACION PLAYA DE CARVAJAL

USO	VEHICULOS SIN MOTOR
FUE-07C	DIMENSIONES Ancho: 10mts.-Longitud: 50mts.
	LOCALIZACION PLAYA DE TORREBLANCA

USO	PARQUE ACUATICO
ZEA-03	DIMENSIONES SUPERFICIE: 800 m <sup>2</sup>
	LOCALIZACION PLAYA DE CARVAJAL

USO	VEHICULOS SIN MOTOR
FUE-08C	DIMENSIONES Ancho: 10mts.-Longitud: 50mts.
	LOCALIZACION PLAYA DE CARVAJAL



**BALIZAMIENTO de PLAYAS  
Termino Municipal de BENALMÁDENA**

**Longitud de Balizamiento total (m) 8.175**

**Separación entre Boyas (m) 100/200**

**Nº de Canales 3**

**Relación de Canales -MMCSO-**

<b>BEN-02</b>	Uso	Vehículos con motor
	Dimensiones	Ancho: 25 mts. - Longitud: 200 mts.
	Localización	Playa de Carvajal
	Hoja nº	1 de 4
<b>BEN-11</b>	Uso	Vehículos sin motor -Canal Adosado-
	Dimensiones	Ancho: 10 mts. - Longitud: 50 mts.
	Localización	Playa Torrebermeja
	Hoja nº	3 de 4
<b>BEN-12</b>	Uso	Vehículos con motor
	Dimensiones	Ancho: 25 mts. - Longitud: 200 mts.
	Localización	Playa Torrebermeja
	Hoja nº	3 de 4

**Nº de Circuitos Motos Acuáticas 1**

**Relación de Circuitos**

<b>CMA-BEN-01</b>	Uso	Circuitos Motos Acuáticas
	Dimensiones	200x200mts.
	Localización	Playa de Arroyo La Miel
	Hoja nº	3 de 4

**Nº de Canales 7**


**Relación de Canales -Concesionarios-**

<b>BEN-01C</b>	Uso	Vehículos sin motor -Canal Adosado-
	Dimensiones	Ancho: 10 mts. - Longitud: 50 mts.
	Localización	Playa de Carvajal
	Hoja nº	1 de 4
<b>BEN-03C</b>	Uso	Vehículos sin motor -Canal Adosado-
	Dimensiones	Ancho: 10 mts. - Longitud: 50 mts.
	Localización	Playa Los Melleros
	Hoja nº	3 de 4
<b>BEN-04C</b>	Uso	Vehículos con motor
	Dimensiones	Ancho: 25 mts. - Longitud: 200 mts.
	Localización	Playa Los Melleros
	Hoja nº	3 de 4
<b>BEN-05C</b>	Uso	Vehículos sin motor
	Dimensiones	Ancho: 10 mts. - Longitud: 50 mts.
	Localización	Playa El Bil-Bil
	Hoja nº	3 de 4
<b>BEN-06C</b>	Uso	Vehículos sin motor
	Dimensiones	Ancho: 10 mts. - Longitud: 50 mts.
	Localización	Playa Santa Ana
	Hoja nº	3 de 4
<b>BEN-07C</b>	Uso	Vehículos sin motor
	Dimensiones	Ancho: 10 mts. - Longitud: 50 mts.
	Localización	Playa de Malapesquera
	Hoja nº	3 de 4
<b>BEN-08C</b>	Uso	Vehículos sin motor
	Dimensiones	Ancho: 10 mts. - Longitud: 50 mts.
	Localización	Playa Fuente de La Salud
	Hoja nº	4 de 4

**Nº de Parques Acuáticos 1**

**Relación de Parques Acuáticos**

<b>ZE-A-01</b>	Uso	Zona Recreativa Acuática
	Dimensiones	Ancho: 20 mts. - Longitud: 30 mts.
	Localización	Playa El Bil-Bil
	Hoja nº	3 de 4



LEYENDA DE BALIZAMIENTO	
	BALIZAMIENTO a 200m
	CALLE BAJA VELOCIDAD ANCHO CALLE 10mts. LONGITUD CALLE 50mts.
	CALLE ALTA VELOCIDAD ANCHO CALLE 25mts. LONGITUD CALLE 200mts.

LEYENDA DE BALIZAMIENTO CANALES CONCESIONARIOS	
	CALLE BAJA VELOCIDAD ANCHO CALLE 10mts. LONGITUD CALLE 50mts.
	CALLE ALTA VELOCIDAD ANCHO CALLE 25mts. LONGITUD CALLE 200mts.

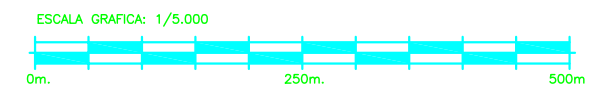
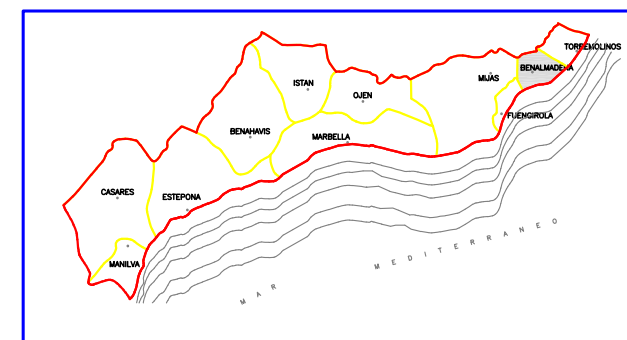
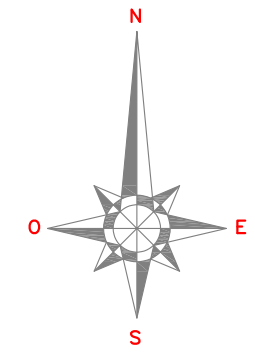
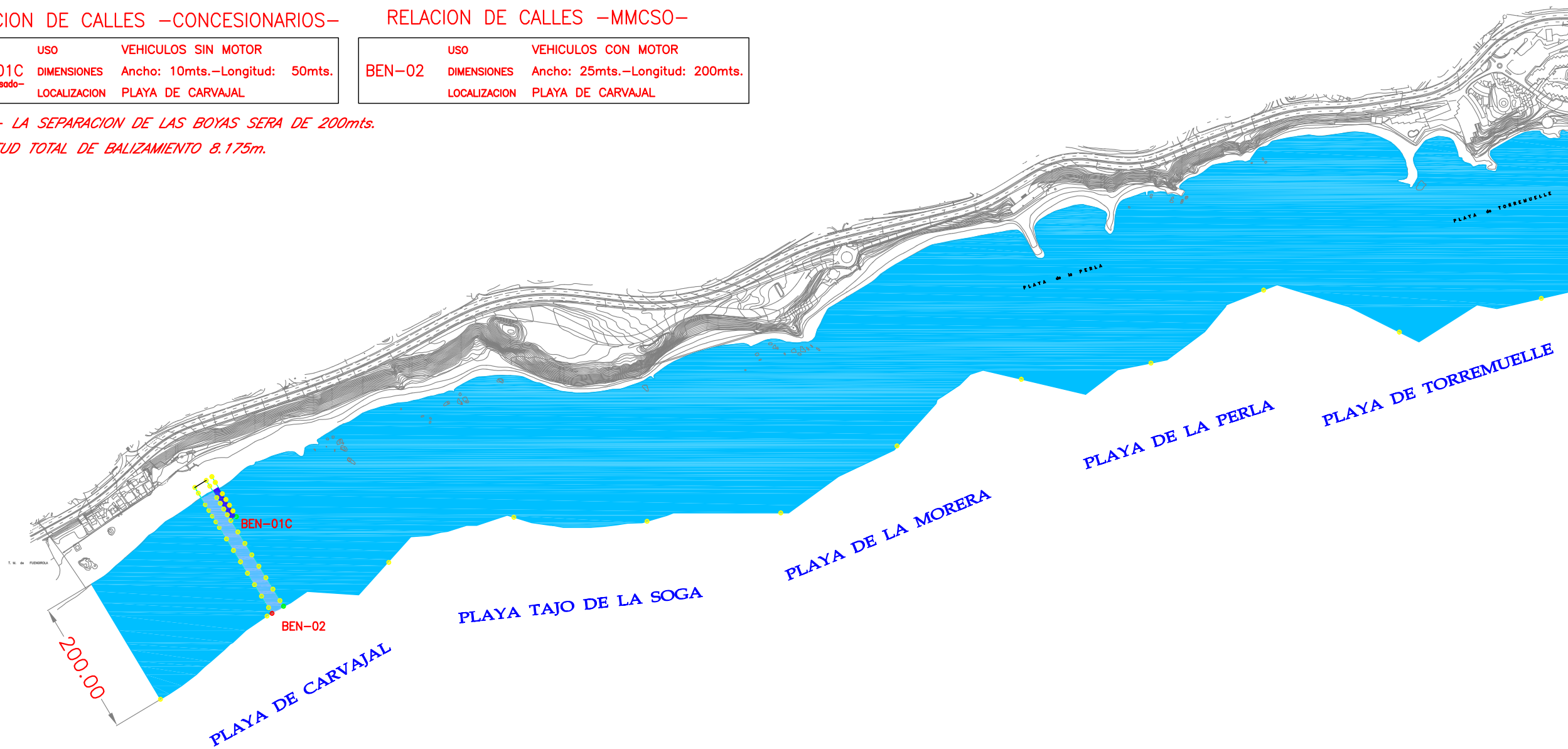
RELACION DE CALLES -CONCESIONARIOS-

USO	VEHICULOS SIN MOTOR
BEN-01C -Canal Adosado-	DIMENSIONES Ancho: 10mts.-Longitud: 50mts. LOCALIZACION PLAYA DE CARVAJAL

RELACION DE CALLES -MMCSO-

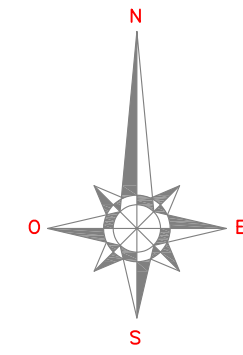
USO	VEHICULOS CON MOTOR
BEN-02	DIMENSIONES Ancho: 25mts.-Longitud: 200mts. LOCALIZACION PLAYA DE CARVAJAL

NOTA.- LA SEPARACION DE LAS BOYAS SERA DE 200mts.  
LONGITUD TOTAL DE BALIZAMIENTO 8.175m.

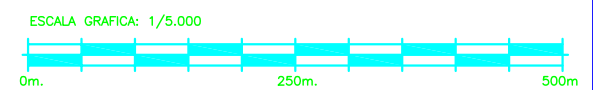
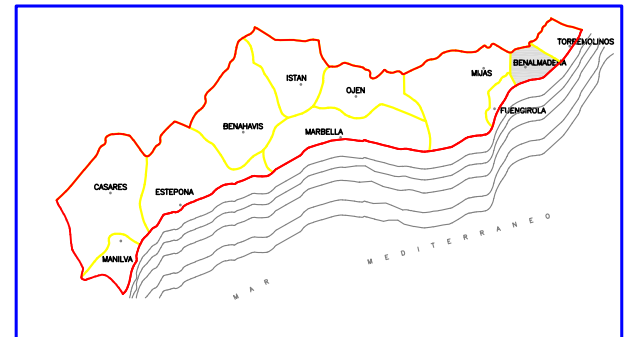
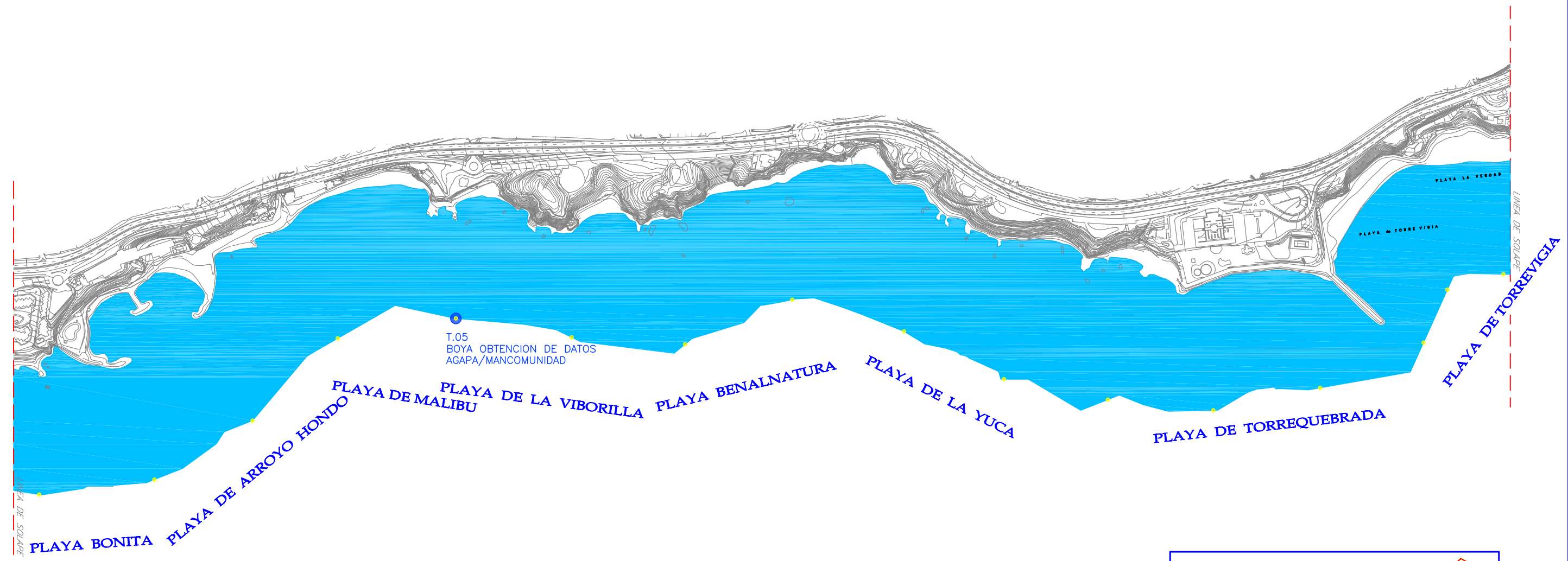


LEYENDA DE BALIZAMIENTO	
	BALIZAMIENTO a 200m
	CALLE BAJA VELOCIDAD ANCHO CALLE 10mts. LONGITUD CALLE 50mts.
	CALLE ALTA VELOCIDAD ANCHO CALLE 25mts. LONGITUD CALLE 200mts.

LEYENDA DE BALIZAMIENTO CANALES CONCESIONARIOS	
	CALLE BAJA VELOCIDAD ANCHO CALLE 10mts. LONGITUD CALLE 50mts.
	CALLE ALTA VELOCIDAD ANCHO CALLE 25mts. LONGITUD CALLE 200mts.



NOTA.- LA SEPARACION DE LAS BOYAS SERA DE 200mts.  
LONGITUD TOTAL DE BALIZAMIENTO 8.175m.



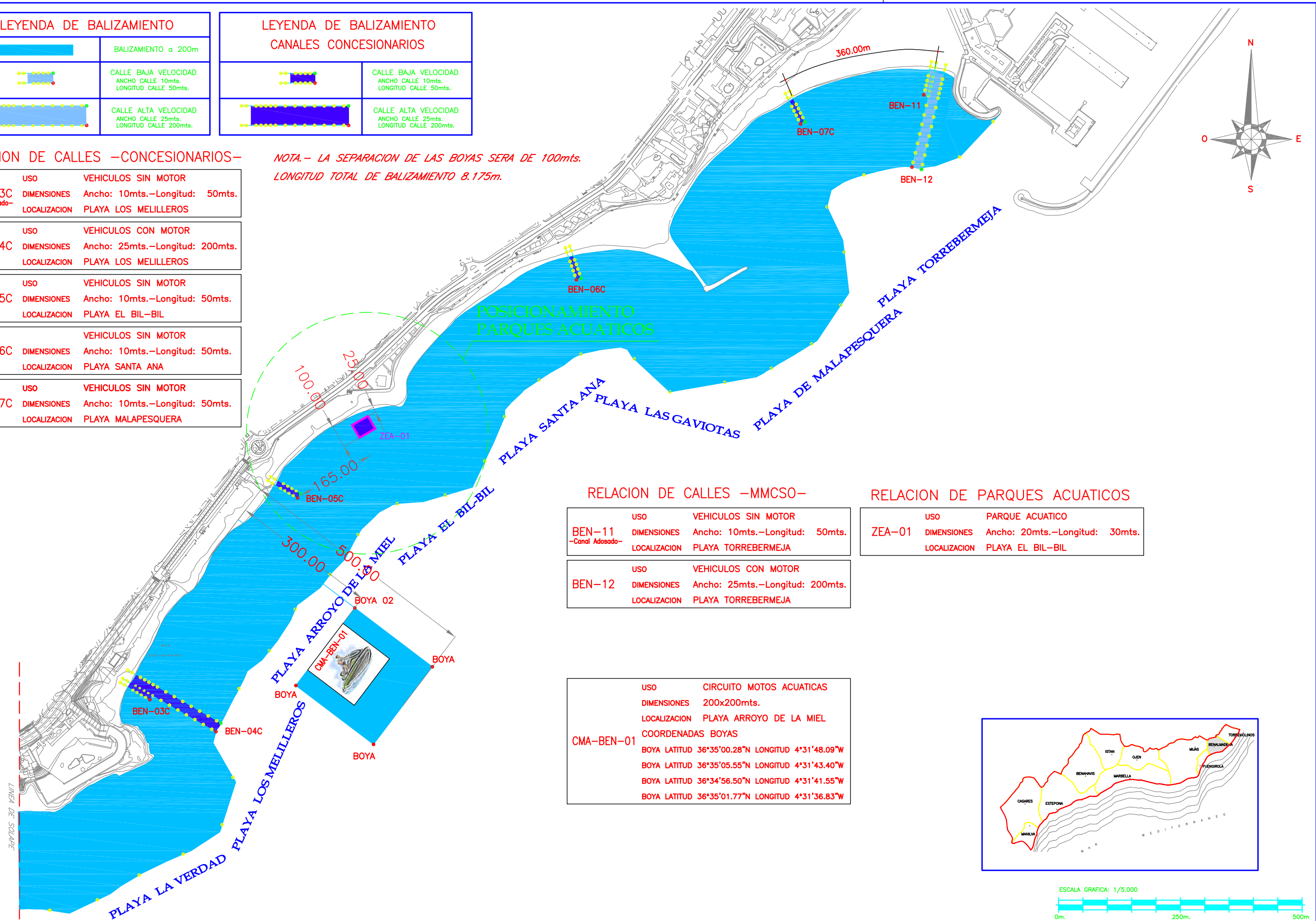
LEYENDA DE BALIZAMIENTO	
	BALIZAMIENTO a 200m
	CALLE BAJA VELOCIDAD ANCHO CALLE 10mts. LONGITUD CALLE 50mts.
	CALLE ALTA VELOCIDAD ANCHO CALLE 25mts. LONGITUD CALLE 200mts.

LEYENDA DE BALIZAMIENTO CANALES CONCESIONARIOS	
	CALLE BAJA VELOCIDAD ANCHO CALLE 10mts. LONGITUD CALLE 50mts.
	CALLE ALTA VELOCIDAD ANCHO CALLE 25mts. LONGITUD CALLE 200mts.

**RELACION DE CALLES –CONCESIONARIOS–**

BEN-03C -Canal Adosado-	USO	VEHICULOS SIN MOTOR
	DIMENSIONES	Ancho: 10mts.-Longitud: 50mts.
	LOCALIZACION	PLAYA LOS MELILLEROS
BEN-04C	USO	VEHICULOS CON MOTOR
	DIMENSIONES	Ancho: 25mts.-Longitud: 200mts.
	LOCALIZACION	PLAYA LOS MELILLEROS
BEN-05C	USO	VEHICULOS SIN MOTOR
	DIMENSIONES	Ancho: 10mts.-Longitud: 50mts.
	LOCALIZACION	PLAYA EL BIL-BIL
BEN-06C	USO	VEHICULOS SIN MOTOR
	DIMENSIONES	Ancho: 10mts.-Longitud: 50mts.
	LOCALIZACION	PLAYA SANTA ANA
BEN-07C	USO	VEHICULOS SIN MOTOR
	DIMENSIONES	Ancho: 10mts.-Longitud: 50mts.
	LOCALIZACION	PLAYA MALAPESQUERA

NOTA.- LA SEPARACION DE LAS BOYAS SERA DE 100mts.  
LONGITUD TOTAL DE BALIZAMIENTO 8.175m.



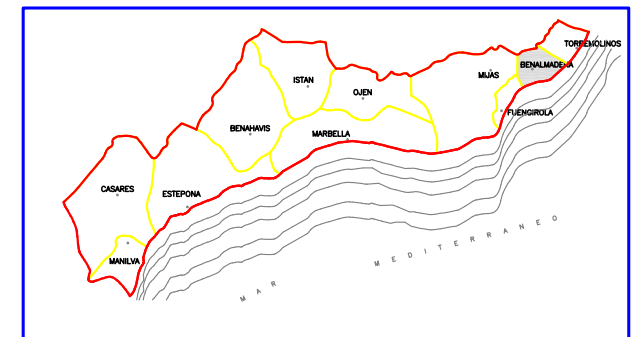
**RELACION DE CALLES –MMCSO–**

BEN-11 -Canal Adosado-	USO	VEHICULOS SIN MOTOR
	DIMENSIONES	Ancho: 10mts.-Longitud: 50mts.
	LOCALIZACION	PLAYA TORREBERMEJA
BEN-12	USO	VEHICULOS CON MOTOR
	DIMENSIONES	Ancho: 25mts.-Longitud: 200mts.
	LOCALIZACION	PLAYA TORREBERMEJA


**RELACION DE PARQUES ACUATICOS**

ZEA-01	USO	PARQUE ACUATICO
	DIMENSIONES	Ancho: 20mts.-Longitud: 30mts.
	LOCALIZACION	PLAYA EL BIL-BIL


CMA-BEN-01	USO	CIRCUITO MOTOS ACUATICAS
	DIMENSIONES	200x200mts.
	LOCALIZACION	PLAYA ARROYO DE LA MIEL
	COORDENADAS BOYAS	
	BOYA LATITUD	36°35'00.28"N LONGITUD 4°31'48.09"W
	BOYA LATITUD	36°35'05.55"N LONGITUD 4°31'43.40"W
	BOYA LATITUD	36°34'56.50"N LONGITUD 4°31'41.55"W
	BOYA LATITUD	36°35'01.77"N LONGITUD 4°31'36.83"W



ESCALA GRAFICA: 1/5.000



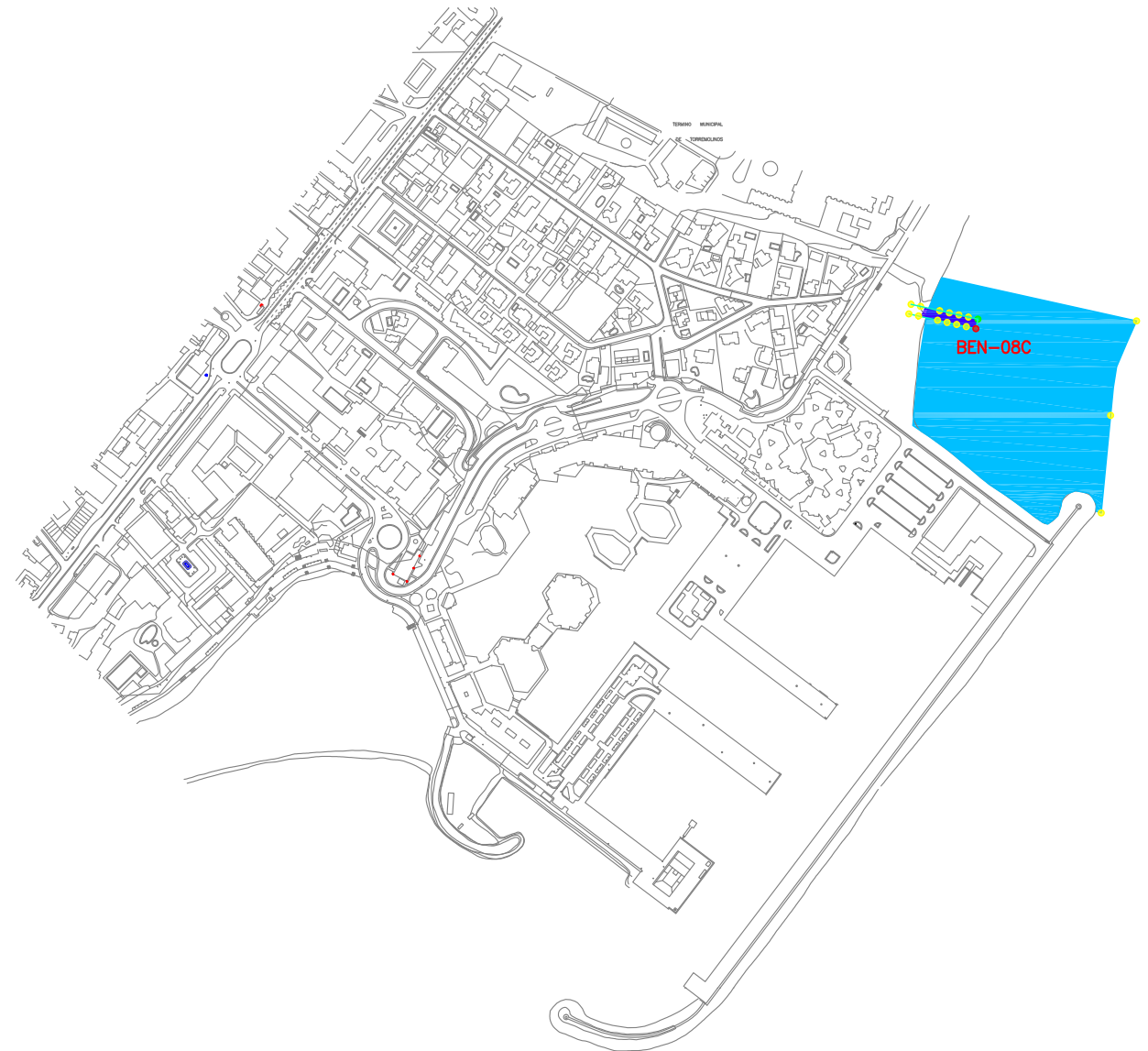
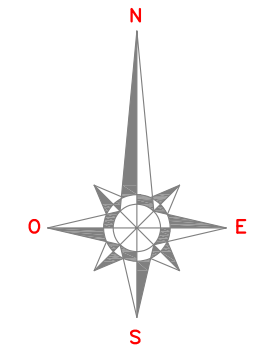
LEYENDA DE BALIZAMIENTO	
	BALIZAMIENTO a 200m
	CALLE BAJA VELOCIDAD ANCHO CALLE 10mts. LONGITUD CALLE 50mts.
	CALLE ALTA VELOCIDAD ANCHO CALLE 25mts. LONGITUD CALLE 200mts.

LEYENDA DE BALIZAMIENTO CANALES CONCESIONARIOS	
	CALLE BAJA VELOCIDAD ANCHO CALLE 10mts. LONGITUD CALLE 50mts.
	CALLE ALTA VELOCIDAD ANCHO CALLE 25mts. LONGITUD CALLE 200mts.

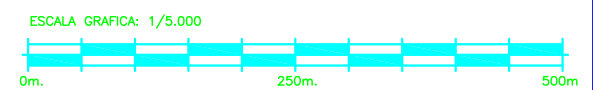
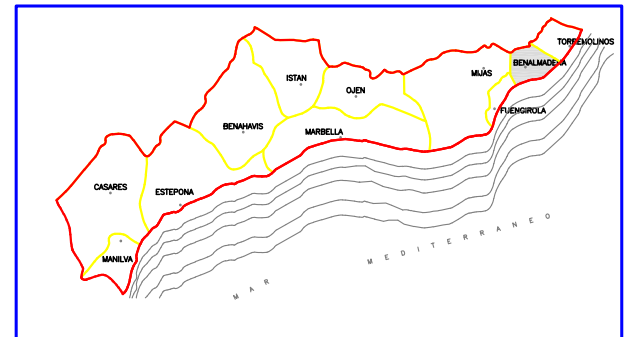
**RELACION DE CALLES –CONCESIONARIOS–**

USO	VEHICULOS SIN MOTOR
BEN-08C	DIMENSIONES Ancho: 10mts.–Longitud: 50mts.
	LOCALIZACION PLAYA FUENTE DE LA SALUD

*NOTA.- LA SEPARACION DE LAS BOYAS SERA DE 100mts.  
LONGITUD TOTAL DE BALIZAMIENTO 8.175m.*



PLAYA FUENTE DE LA SALUD



**BALIZAMIENTO de PLAYAS  
Termino Municipal de TORREMOLINOS**

**Longitud de Balizamiento total (m)** **5.900**

**Separación entre Boyas (m)** **200**

**Nº de Canales** **2**

**Nº de Canales** **18**

**Relación de Canales -MMCSO-**

**Relación de Canales -Concesionarios-**

<b>TOR-04</b>	Uso	Vehículos con motor
	Dimensiones	Ancho: 25 mts. - Longitud: 200 mts.
	Localización	Playa de La Carihuela
	Hoja nº	1 de 4
<b>TOR-20</b>	Uso	Vehículos sin motor
	Dimensiones	Ancho: 10 mts. - Longitud: 50 mts.
	Localización	Playa de Los Alamos
	Hoja nº	4 de 4

<b>TOR-01C</b>	Uso	Vehículos sin motor -Canal Adosado-
	Dimensiones	Ancho: 10 mts. - Longitud: 50 mts.
	Localización	Playa de La Carihuela
	Hoja nº	1 de 4
<b>TOR-02C</b>	Uso	Vehículos con motor
	Dimensiones	Ancho: 25 mts. - Longitud: 200 mts.
	Localización	Playa de La Carihuela
	Hoja nº	1 de 4

<b>TOR-12C</b>	Uso	Vehículos sin motor -Canal Adosado-
	Dimensiones	Ancho: 10 mts. - Longitud: 50 mts.
	Localización	Playa de Playamar
	Hoja nº	3 de 4
<b>TOR-13C</b>	Uso	Vehículos con motor
	Dimensiones	Ancho: 25 mts. - Longitud: 200 mts.
	Localización	Playa de Playamar
	Hoja nº	3 de 4

**Nº de Circuitos Motos Acuáticas** **3**

**Relación de Circuitos**

<b>CMA-TOR-01</b>	Uso	Circuitos Motos Acuáticas
	Dimensiones	200x200mts.
	Localización	Playa de La Carihuela
	Hoja nº	1 de 4
<b>CMA-TOR-02</b>	Uso	Circuitos Motos Acuáticas
	Dimensiones	200x200mts.
	Localización	Playa de El Bajondillo
	Hoja nº	2 de 4
<b>CMA-TOR-03</b>	Uso	Circuitos Motos Acuáticas
	Dimensiones	200x200mts.
	Localización	Playa de Los Alamos
	Hoja nº	4 de 4

<b>TOR-03C</b>	Uso	Vehículos sin motor
	Dimensiones	Ancho: 10 mts. - Longitud: 50 mts.
	Localización	Playa de La Carihuela
	Hoja nº	1 de 4

<b>TOR-14C</b>	Uso	Vehículos sin motor
	Dimensiones	Ancho: 10 mts. - Longitud: 50 mts.
	Localización	Playa de Playamar
	Hoja nº	3 de 4

<b>TOR-05C</b>	Uso	Vehículos sin motor -Canal Adosado-
	Dimensiones	Ancho: 10 mts. - Longitud: 50 mts.
	Localización	Playa de La Carihuela
	Hoja nº	1 de 4

<b>TOR-15C</b>	Uso	Vehículos sin motor -Canal Adosado-
	Dimensiones	Ancho: 10 mts. - Longitud: 50 mts.
	Localización	Playa de Los Alamos
	Hoja nº	3 de 4

<b>TOR-06C</b>	Uso	Vehículos sin motor
	Dimensiones	Ancho: 10 mts. - Longitud: 50 mts.
	Localización	Playa de La Carihuela
	Hoja nº	1 de 4

<b>TOR-16C</b>	Uso	Vehículos con motor
	Dimensiones	Ancho: 25 mts. - Longitud: 200 mts.
	Localización	Playa de Los Alamos
	Hoja nº	3 de 4

<b>TOR-07C</b>	Uso	Vehículos sin motor -Canal Adosado-
	Dimensiones	Ancho: 10 mts. - Longitud: 50 mts.
	Localización	Playa de La Carihuela
	Hoja nº	2 de 4

<b>TOR-17C</b>	Uso	Vehículos sin motor
	Dimensiones	Ancho: 10 mts. - Longitud: 50 mts.
	Localización	Playa de Los Alamos
	Hoja nº	4 de 4

<b>TOR-08C</b>	Uso	Vehículos con motor
	Dimensiones	Ancho: 25 mts. - Longitud: 200 mts.
	Localización	Playa de La Carihuela
	Hoja nº	2 de 4

<b>TOR-18C</b>	Uso	Vehículos con motor
	Dimensiones	Ancho: 25 mts. - Longitud: 200 mts.
	Localización	Playa de Los Alamos
	Hoja nº	4 de 4

<b>TOR-09C</b>	Uso	Vehículos sin motor -Canal Adosado-
	Dimensiones	Ancho: 10 mts. - Longitud: 50 mts.
	Localización	Playa de El Bajondillo
	Hoja nº	2 de 4

<b>TOR-19C</b>	Uso	Vehículos sin motor -Canal Adosado-
	Dimensiones	Ancho: 10 mts. - Longitud: 50 mts.
	Localización	Playa de Los Alamos
	Hoja nº	4 de 4

<b>TOR-10C</b>	Uso	Vehículos con motor
	Dimensiones	Ancho: 25 mts. - Longitud: 200 mts.
	Localización	Playa de El Bajondillo
	Hoja nº	2 de 4

<b>TOR-11C</b>	Uso	Vehículos sin motor
	Dimensiones	Ancho: 10 mts. - Longitud: 50 mts.
	Localización	Playa de Playamar
	Hoja nº	3 de 4



LEYENDA DE BALIZAMIENTO	
	BALIZAMIENTO a 200m
	CALLE BAJA VELOCIDAD ANCHO CALLE 10mts. LONGITUD CALLE 50mts.
	CALLE ALTA VELOCIDAD ANCHO CALLE 25mts. LONGITUD CALLE 200mts.

NOTA.- LA SEPARACION DE LAS BOYAS SERA DE 200mts.  
LONGITUD TOTAL DE BALIZAMIENTO 5.900m.

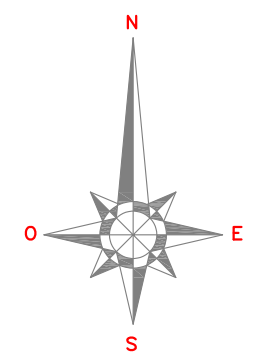
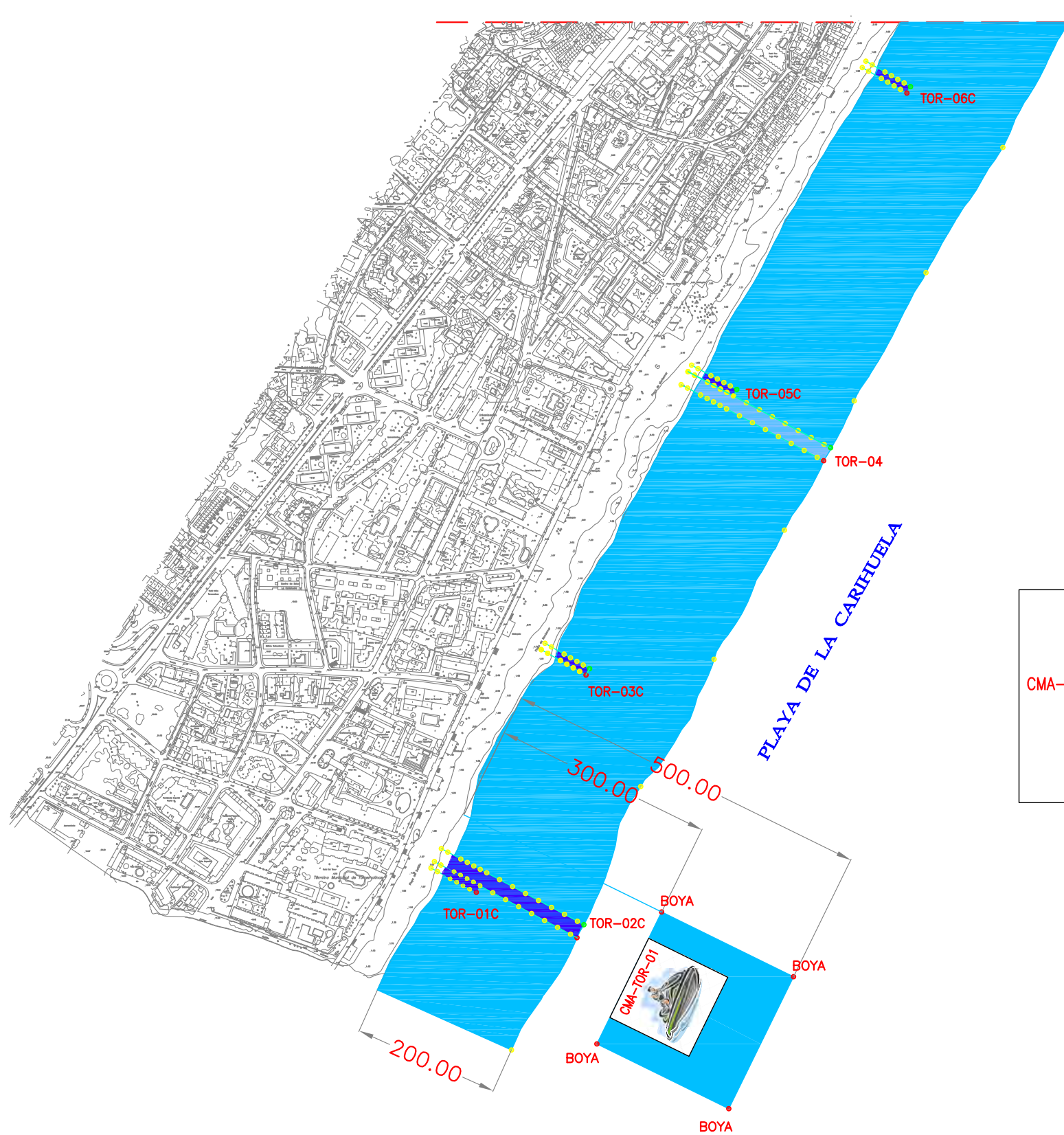
RELACION DE CALLES -CONCESIONARIOS-

TOR-01C -Canal Adosado-	USO	VEHICULOS SIN MOTOR
	DIMENSIONES	Ancho: 10mts.-Longitud: 50mts.
	LOCALIZACION	PLAYA DE LA CARIHUELA
TOR-02C	USO	VEHICULOS CON MOTOR
	DIMENSIONES	Ancho: 25mts.-Longitud: 200mts.
	LOCALIZACION	PLAYA DE LA CARIHUELA
TOR-03C	USO	VEHICULOS SIN MOTOR
	DIMENSIONES	Ancho: 10mts.-Longitud: 50mts.
	LOCALIZACION	PLAYA DE LA CARIHUELA
TOR-05C -Canal Adosado-	USO	VEHICULOS SIN MOTOR
	DIMENSIONES	Ancho: 10mts.-Longitud: 50mts.
	LOCALIZACION	PLAYA DE LA CARIHUELA
TOR-06C	USO	VEHICULOS SIN MOTOR
	DIMENSIONES	Ancho: 10mts.-Longitud: 50mts.
	LOCALIZACION	PLAYA DE LA CARIHUELA

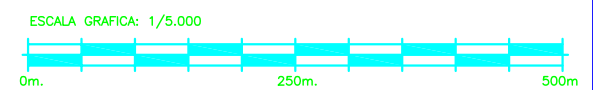
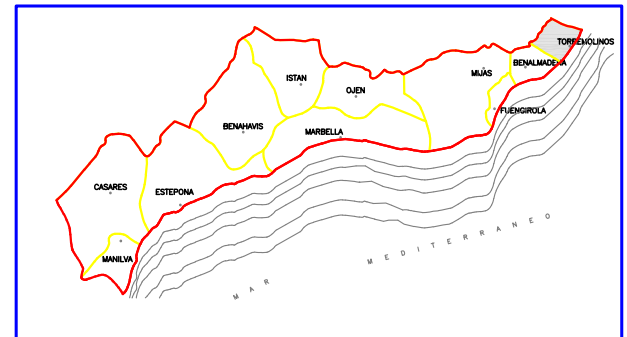
RELACION DE CALLES -MMCSO-

TOR-04	USO	VEHICULOS CON MOTOR
	DIMENSIONES	Ancho: 25mts.-Longitud: 200mts.
	LOCALIZACION	PLAYA DE LA CARIHUELA

LEYENDA DE BALIZAMIENTO CANALES CONCESIONARIOS	
	CALLE BAJA VELOCIDAD ANCHO CALLE 10mts. LONGITUD CALLE 50mts.
	CALLE ALTA VELOCIDAD ANCHO CALLE 25mts. LONGITUD CALLE 200mts.



CMA-TOR-01	USO	CIRCUITO MOTOS ACUATICAS
	DIMENSIONES	200x200mts.
	LOCALIZACION	PLAYA DE LA CARIHUELA
	COORDENADAS BOYAS	
	BOYA	LATITUD 36°35'56.97"N LONGITUD 4°30'21.58"W
	BOYA	LATITUD 36°36'01.46"N LONGITUD 4°30'17.01"W
	BOYA	LATITUD 36°35'53.31"N LONGITUD 4°30'14.70"W
	BOYA	LATITUD 36°35'58.69"N LONGITUD 4°30'10.28"W
	PLATAFORMA	LATITUD 36°36'01.16"N LONGITUD 4°30'17.01"W



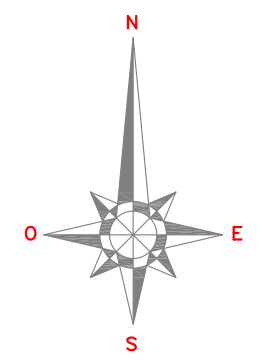
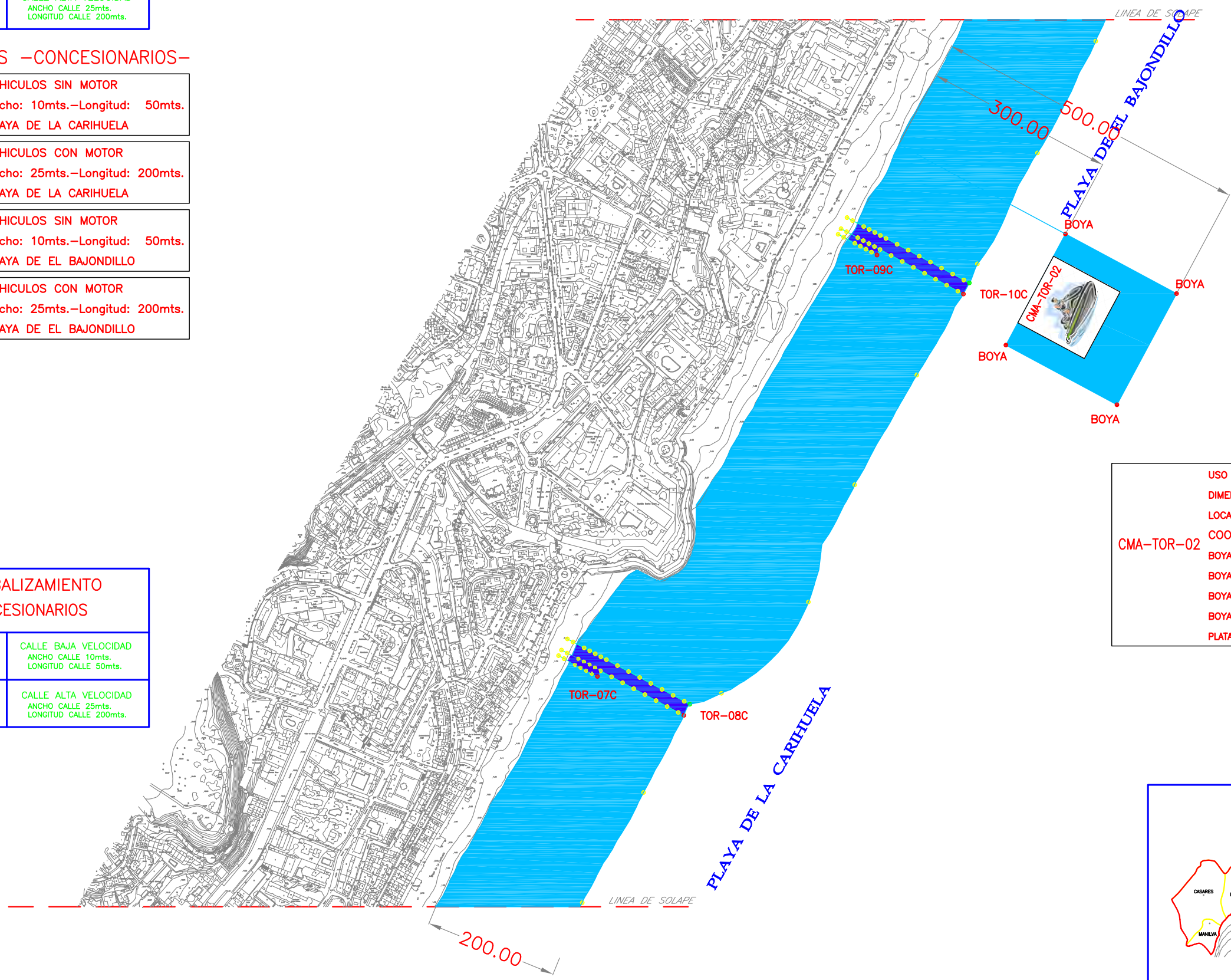
LEYENDA DE BALIZAMIENTO	
	BALIZAMIENTO a 200m
	CALLE BAJA VELOCIDAD ANCHO CALLE 10mts. LONGITUD CALLE 50mts.
	CALLE ALTA VELOCIDAD ANCHO CALLE 25mts. LONGITUD CALLE 200mts.

NOTA.- LA SEPARACION DE LAS BOYAS SERA DE 200mts.  
LONGITUD TOTAL DE BALIZAMIENTO 5.900m.

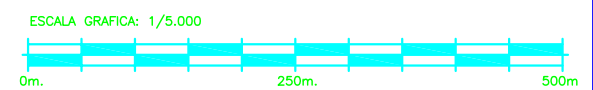
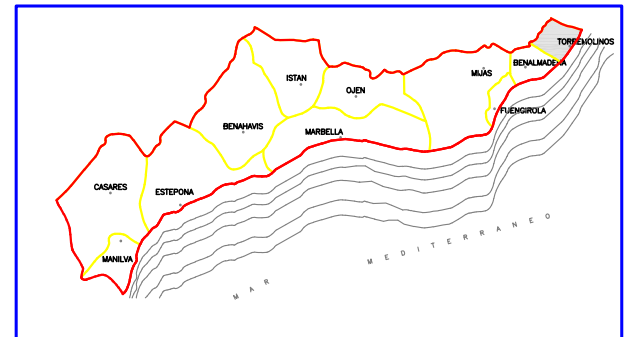
RELACION DE CALLES -CONCESIONARIOS-


TOR-07C -Canal Adosado-	USO DIMENSIONES LOCALIZACION	VEHICULOS SIN MOTOR Ancho: 10mts.-Longitud: 50mts. PLAYA DE LA CARIHUELA
TOR-08C	USO DIMENSIONES LOCALIZACION	VEHICULOS CON MOTOR Ancho: 25mts.-Longitud: 200mts. PLAYA DE LA CARIHUELA
TOR-09C -Canal Adosado-	USO DIMENSIONES LOCALIZACION	VEHICULOS SIN MOTOR Ancho: 10mts.-Longitud: 50mts. PLAYA DE EL BAJONDILLO
TOR-10C	USO DIMENSIONES LOCALIZACION	VEHICULOS CON MOTOR Ancho: 25mts.-Longitud: 200mts. PLAYA DE EL BAJONDILLO

LEYENDA DE BALIZAMIENTO CANALES CONCESIONARIOS	
	CALLE BAJA VELOCIDAD ANCHO CALLE 10mts. LONGITUD CALLE 50mts.
	CALLE ALTA VELOCIDAD ANCHO CALLE 25mts. LONGITUD CALLE 200mts.



USO	CIRCUITO MOTOS ACUATICAS
DIMENSIONES	200x200mts.
LOCALIZACION	PLAYA DE EL BAJONDILLO
COORDENADAS BOYAS	
BOYA	LATITUD 36°37'14.50"N LONGITUD 4°29'26.30"W
BOYA	LATITUD 36°37'11.30"N LONGITUD 4°29'19.00"W
BOYA	LATITUD 36°37'05.80"N LONGITUD 4°29'22.80"W
BOYA	LATITUD 36°37'09.00"N LONGITUD 4°29'30.20"W
PLATAFORMA	LATITUD 36°37'14.10"N LONGITUD 4°29'35.50"W





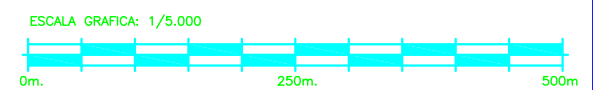
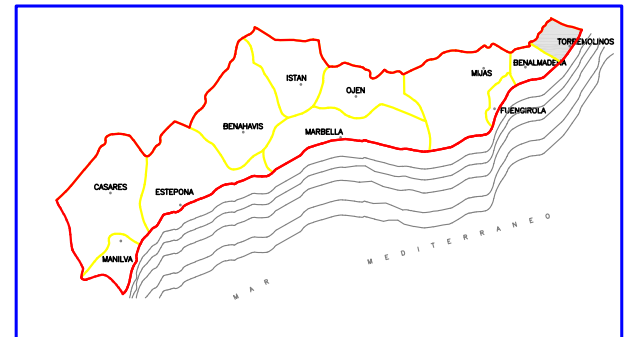
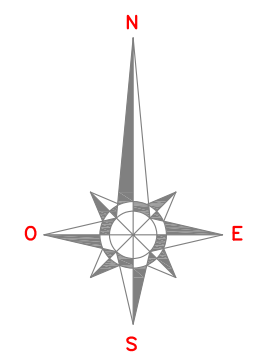
LEYENDA DE BALIZAMIENTO	
	BALIZAMIENTO a 200m
	CALLE BAJA VELOCIDAD ANCHO CALLE 10mts. LONGITUD CALLE 50mts.
	CALLE ALTA VELOCIDAD ANCHO CALLE 25mts. LONGITUD CALLE 200mts.

NOTA.- LA SEPARACION DE LAS BOYAS SERA DE 200mts.  
LONGITUD TOTAL DE BALIZAMIENTO 5.900m.

RELACION DE CALLES -CONCESIONARIOS-

USO	VEHICULOS SIN MOTOR
TOR-11C	DIMENSIONES Ancho: 10mts.-Longitud: 50mts.
LOCALIZACION	PLAYA DE PLAYAMAR
USO	VEHICULOS SIN MOTOR
TOR-12C	DIMENSIONES Ancho: 10mts.-Longitud: 50mts.
-Canal Adosado-	LOCALIZACION PLAYA DE PLAYAMAR
USO	VEHICULOS CON MOTOR
TOR-13C	DIMENSIONES Ancho: 25mts.-Longitud: 200mts.
LOCALIZACION	PLAYA DE PLAYAMAR
USO	VEHICULOS SIN MOTOR
TOR-14C	DIMENSIONES Ancho: 10mts.-Longitud: 50mts.
LOCALIZACION	PLAYA DE PLAYAMAR
USO	VEHICULOS SIN MOTOR
TOR-15C	DIMENSIONES Ancho: 10mts.-Longitud: 50mts.
-Canal Adosado-	LOCALIZACION PLAYA DE LOS ALAMOS
USO	VEHICULOS CON MOTOR
TOR-16C	DIMENSIONES Ancho: 25mts.-Longitud: 200mts.
LOCALIZACION	PLAYA DE LOS ALAMOS

LEYENDA DE BALIZAMIENTO CANALES CONCESIONARIOS	
	CALLE BAJA VELOCIDAD ANCHO CALLE 10mts. LONGITUD CALLE 50mts.
	CALLE ALTA VELOCIDAD ANCHO CALLE 25mts. LONGITUD CALLE 200mts.



LEYENDA DE BALIZAMIENTO	
	BALIZAMIENTO a 200m
	CALLE BAJA VELOCIDAD ANCHO CALLE 10mts. LONGITUD CALLE 50mts.
	CALLE ALTA VELOCIDAD ANCHO CALLE 25mts. LONGITUD CALLE 200mts.

NOTA.- LA SEPARACION DE LAS BOYAS SERA DE 200mts.  
LONGITUD TOTAL DE BALIZAMIENTO 5.900m.

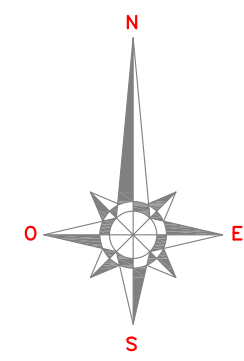
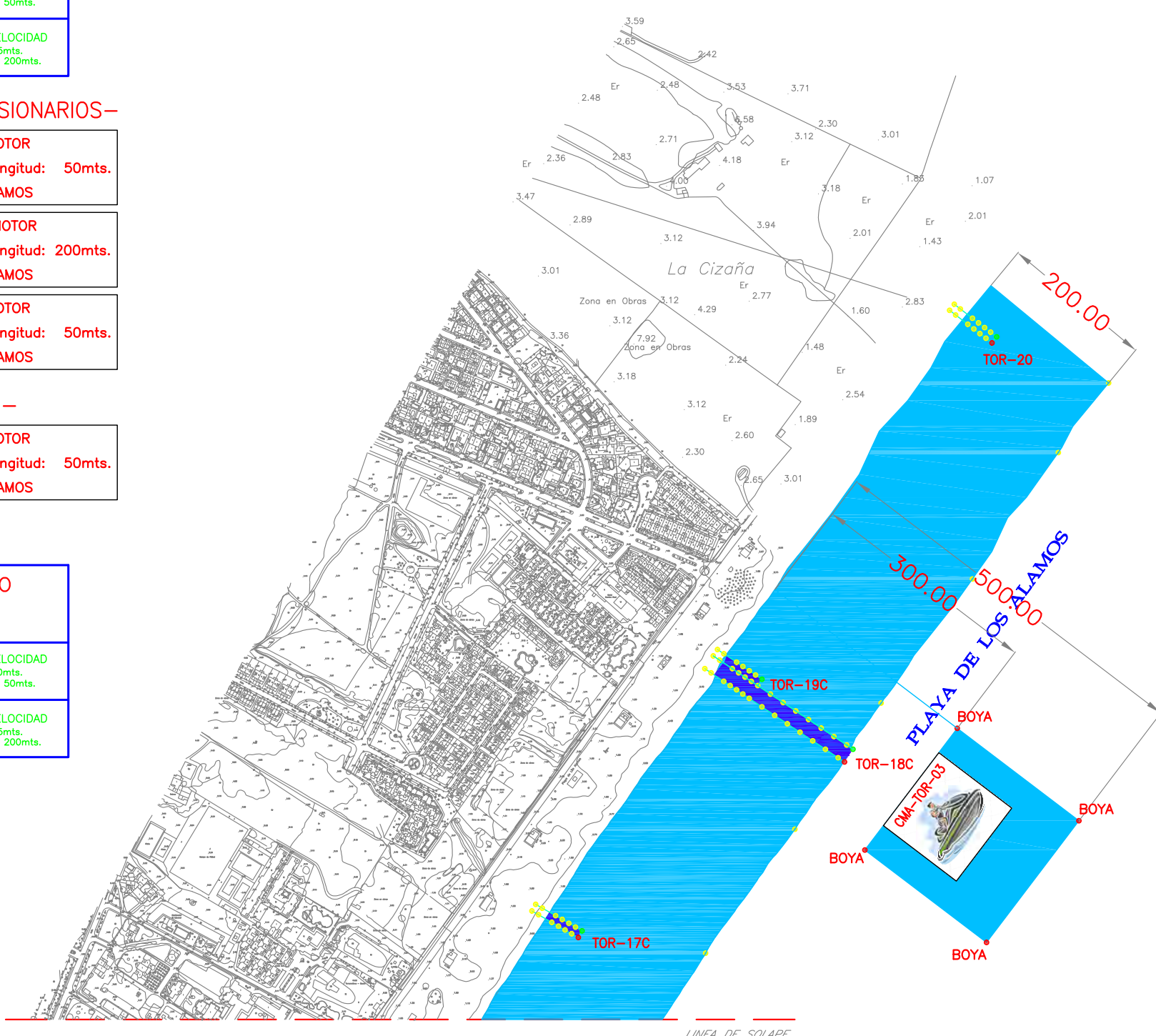
RELACION DE CALLES -CONCESIONARIOS-

USO	VEHICULOS SIN MOTOR
TOR-17C	DIMENSIONES Ancho: 10mts.-Longitud: 50mts.
	LOCALIZACION PLAYA DE LOS ALAMOS
USO	VEHICULOS CON MOTOR
TOR-18C	DIMENSIONES Ancho: 25mts.-Longitud: 200mts.
	LOCALIZACION PLAYA DE LOS ALAMOS
USO	VEHICULOS SIN MOTOR
TOR-19C	DIMENSIONES Ancho: 10mts.-Longitud: 50mts.
-Canal Adosado-	LOCALIZACION PLAYA DE LOS ALAMOS

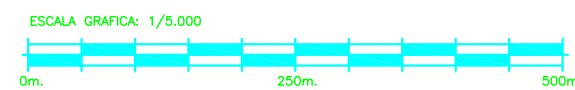
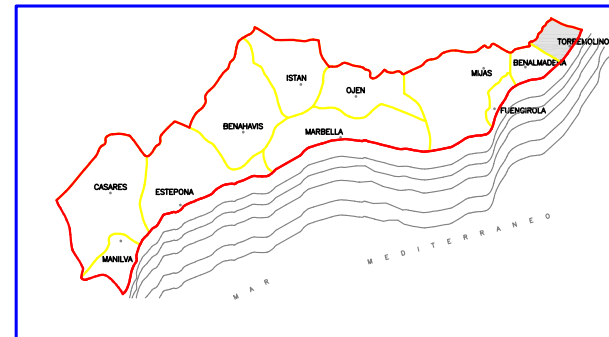
RELACION DE CALLES -MMCSO-

USO	VEHICULOS SIN MOTOR
TOR-20	DIMENSIONES Ancho: 10mts.-Longitud: 50mts.
	LOCALIZACION PLAYA DE LOS ALAMOS

LEYENDA DE BALIZAMIENTO CANALES CONCESIONARIOS	
	CALLE BAJA VELOCIDAD ANCHO CALLE 10mts. LONGITUD CALLE 50mts.
	CALLE ALTA VELOCIDAD ANCHO CALLE 25mts. LONGITUD CALLE 200mts.

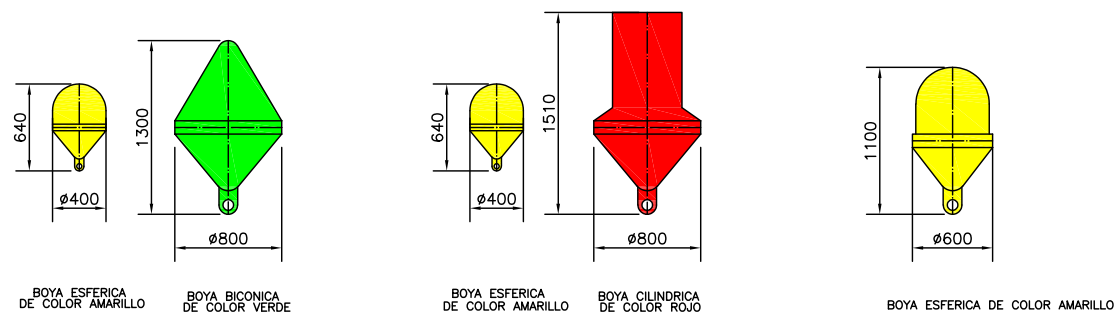


USO	CIRCUITO MOTOS ACUATICAS
DIMENSIONES	200x200mts.
LOCALIZACION	PLAYA DE LOS ALAMOS
COORDENADAS BOYAS	
BOYA	LATITUD 36°38'25.00"N LONGITUD 4°28'31.80"W
BOYA	LATITUD 36°38'19.80"N LONGITUD 4°28'22.70"W
BOYA	LATITUD 36°38'12.60"N LONGITUD 4°28'29.10"W
BOYA	LATITUD 36°38'17.80"N LONGITUD 4°28'38.20"W
PLATAFORMA	LATITUD 36°38'24.70"N LONGITUD 4°28'39.80"W



**BOYAS BAÑISTAS  
DETALLES**





BOYA ESFERICA DE COLOR AMARILLO BOYA BICONICA DE COLOR VERDE

BOYA ESFERICA DE COLOR AMARILLO BOYA CILINDRICA DE COLOR ROJO

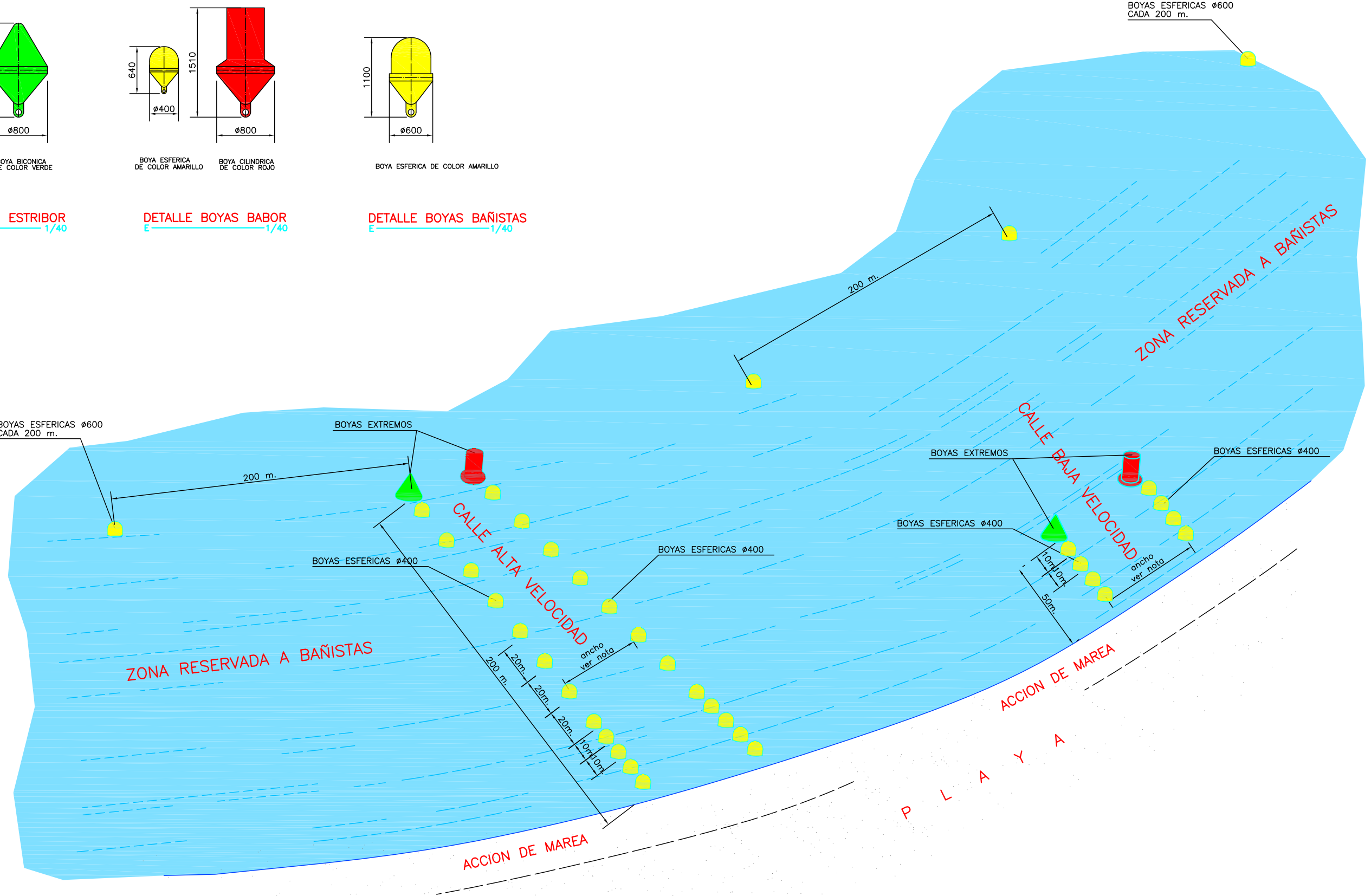
BOYA ESFERICA DE COLOR AMARILLO

DETALLE BOYAS ESTRIBOR E 1/40

DETALLE BOYAS BABOR E 1/40

DETALLE BOYAS BAÑISTAS E 1/40

BOYAS ESFERICAS Ø600 CADA 200 m.



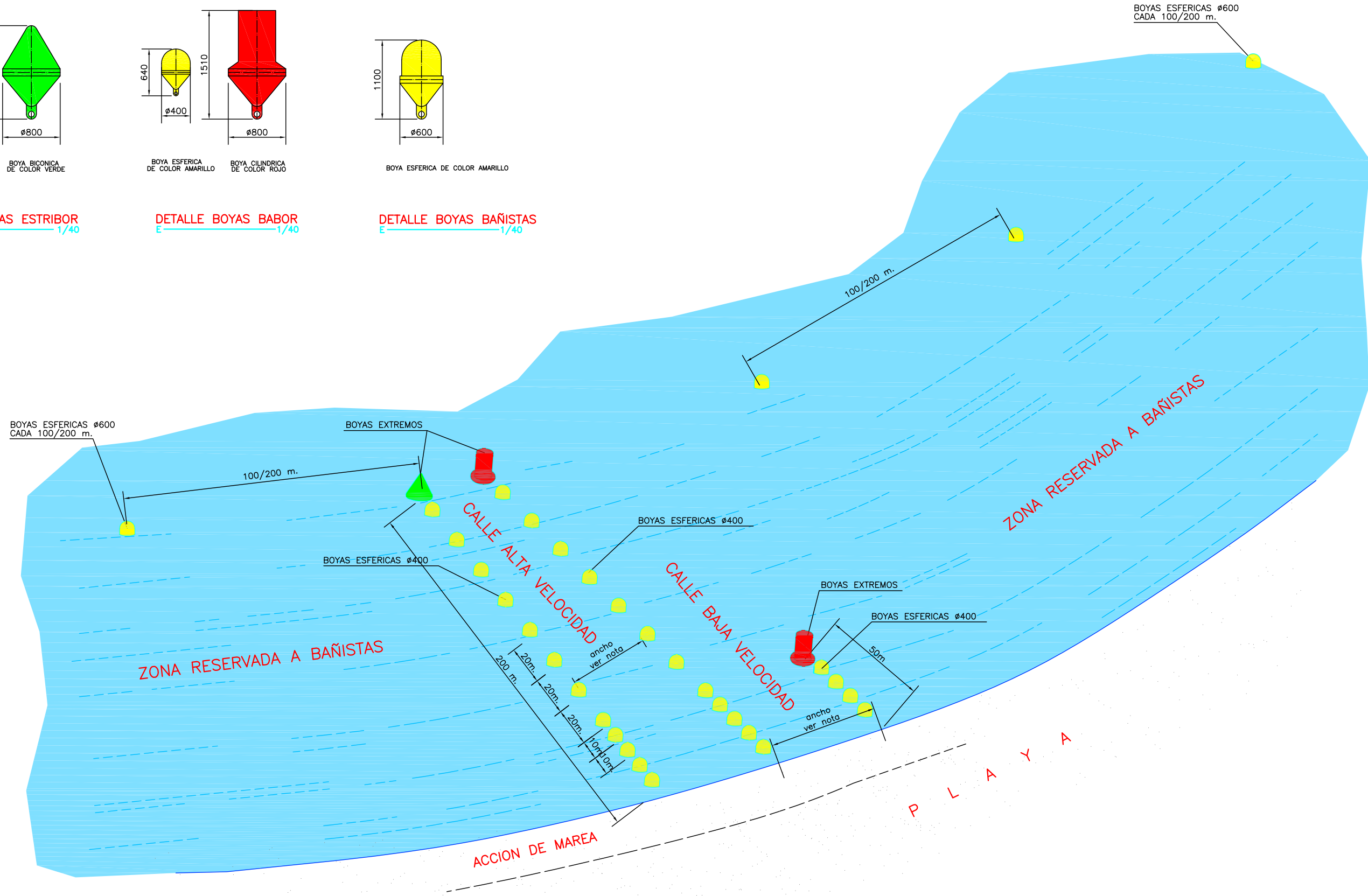

**NOTA PARA ANCHO DE CALLES**

CALLES ALTA VELOCIDAD (vehiculos con motor).....25m.  
 CALLES BAJA VELOCIDAD (vehiculos sin motor).....10m.

**NOTA PARA LONGITUD DE CALLES**

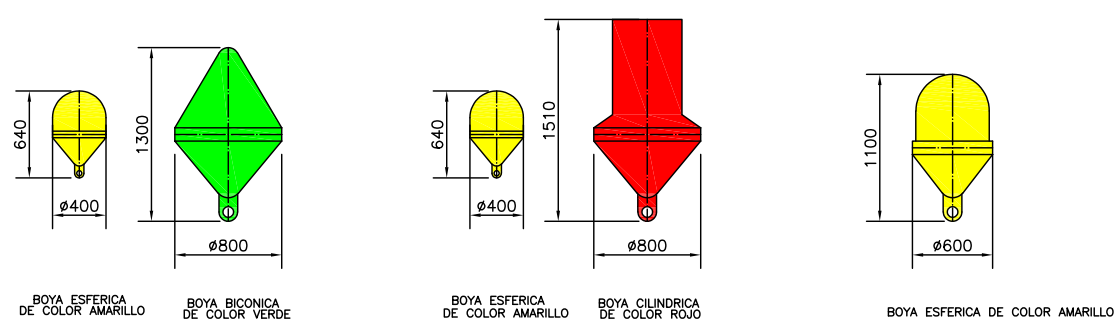
CALLES ALTA VELOCIDAD (vehiculos con motor).....200m.  
 CALLES BAJA VELOCIDAD (vehiculos sin motor).....50m.





**NOTA PARA ANCHO DE CALLES**  
 CALLES ALTA VELOCIDAD (vehiculos con motor).....25m.  
 CALLES BAJA VELOCIDAD (vehiculos sin motor).....10m.

**NOTA PARA LONGITUD DE CALLES**  
 CALLES ALTA VELOCIDAD (vehiculos con motor).....200m.  
 CALLES BAJA VELOCIDAD (vehiculos sin motor).....50m.



BOYA ESFERICA DE COLOR AMARILLO BOYA BICONICA DE COLOR VERDE

BOYA ESFERICA DE COLOR AMARILLO BOYA CILINDRICA DE COLOR ROJO

BOYA ESFERICA DE COLOR AMARILLO

DETALLE BOYAS ESTRIBOR E 1/40

DETALLE BOYAS BABOR E 1/40

DETALLE BOYAS BAÑISTAS E 1/40

BOYAS ESFERICAS Ø600 CADA 100/200 m.

BOYAS ESFERICAS Ø600 CADA 100/200 m.

BOYAS EXTREMOS

100/200 m.

BOYAS ESFERICAS Ø400

ZONA RESERVADA A BAÑISTAS

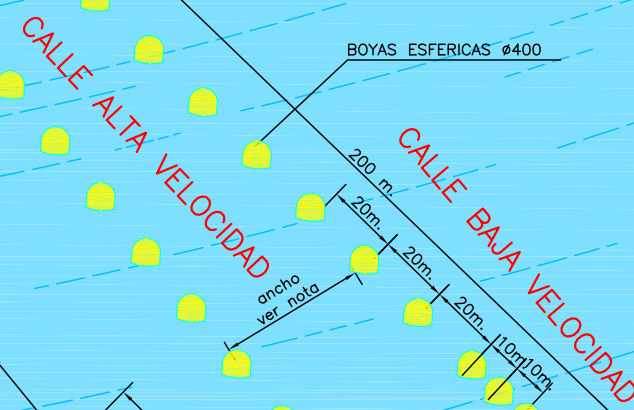
BOYAS EXTREMOS

BOYAS ESFERICAS Ø400

ACCION DE MAREA

P L A Y A

ZONA RESERVADA A BAÑISTAS



NOTA PARA ANCHO DE CALLES

- CALLES ALTA VELOCIDAD (vehiculos con motor).....25m.
- CALLES BAJA VELOCIDAD (vehiculos sin motor).....10m.

NOTA PARA LONGITUD DE CALLES

- CALLES ALTA VELOCIDAD (vehiculos con motor).....200m.
- CALLES BAJA VELOCIDAD (vehiculos sin motor).....50m.

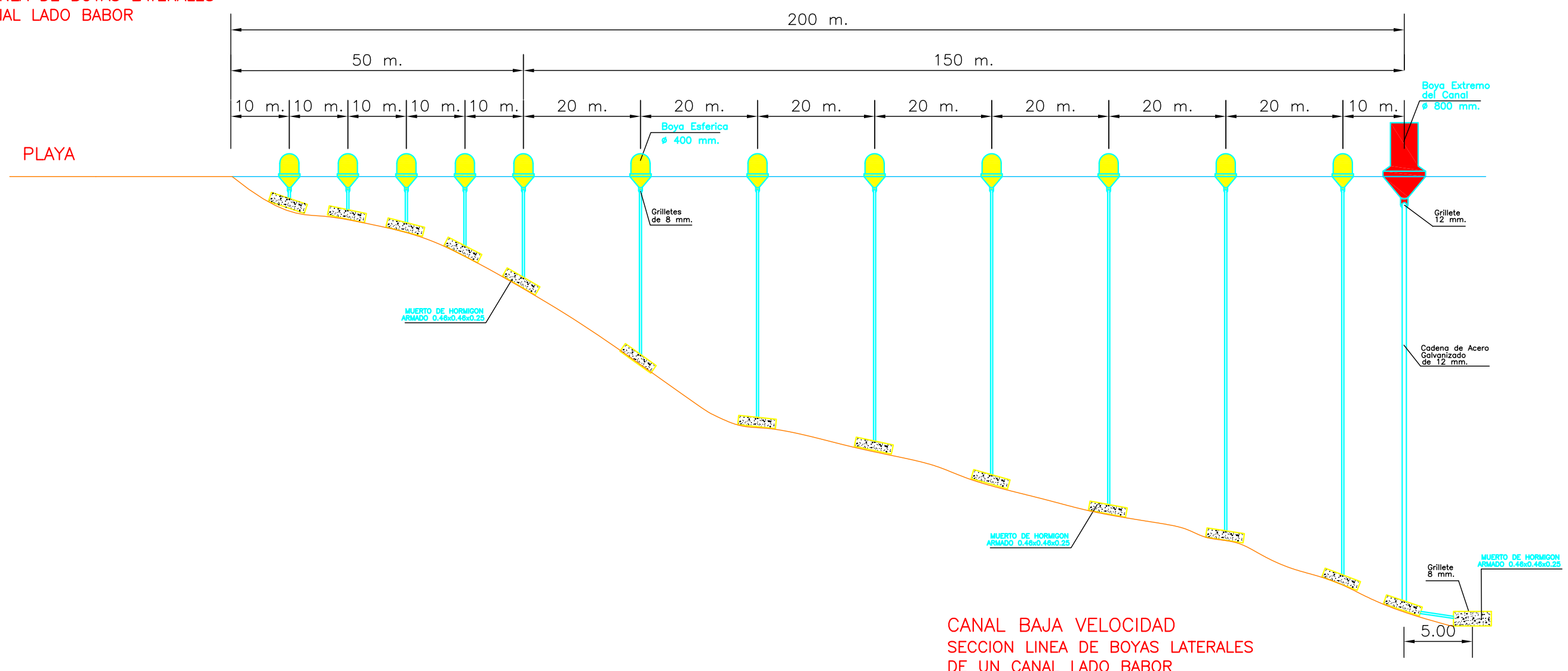


PLANO n.º 11

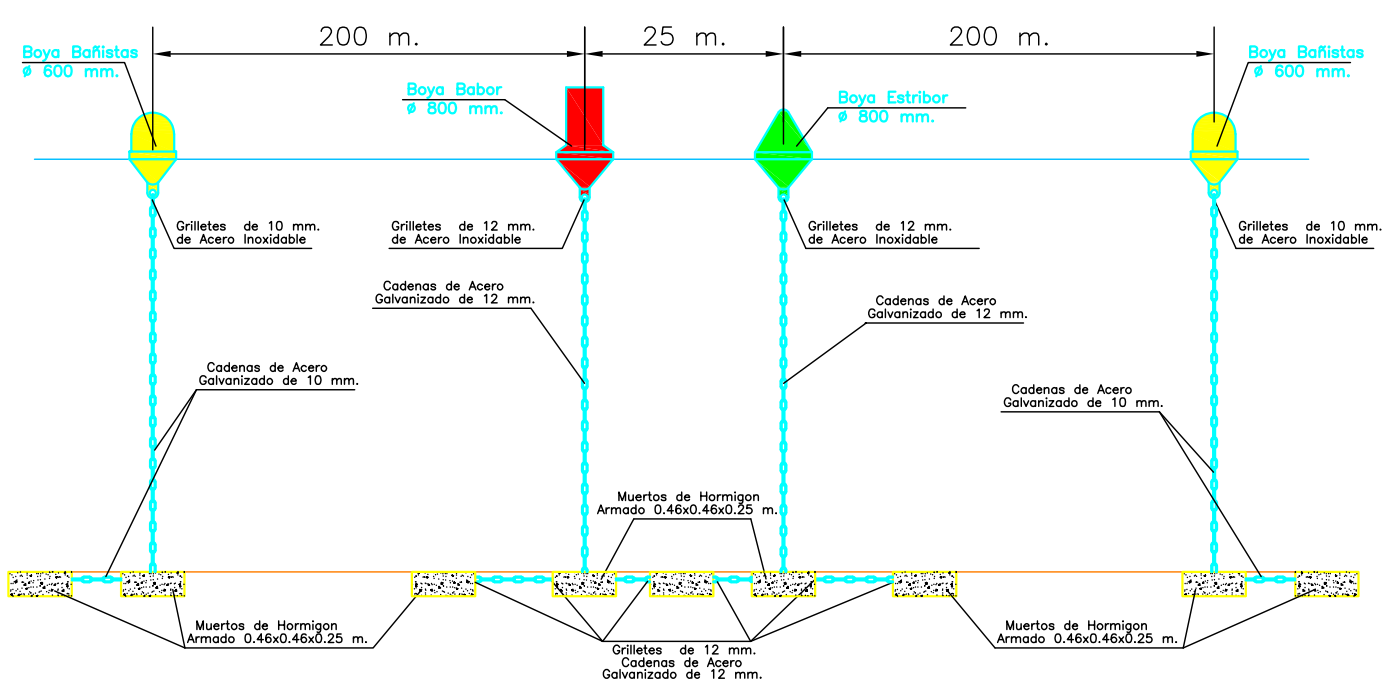
**ALZADOS Y SECCIÓN BOYAS  
DETALLES**



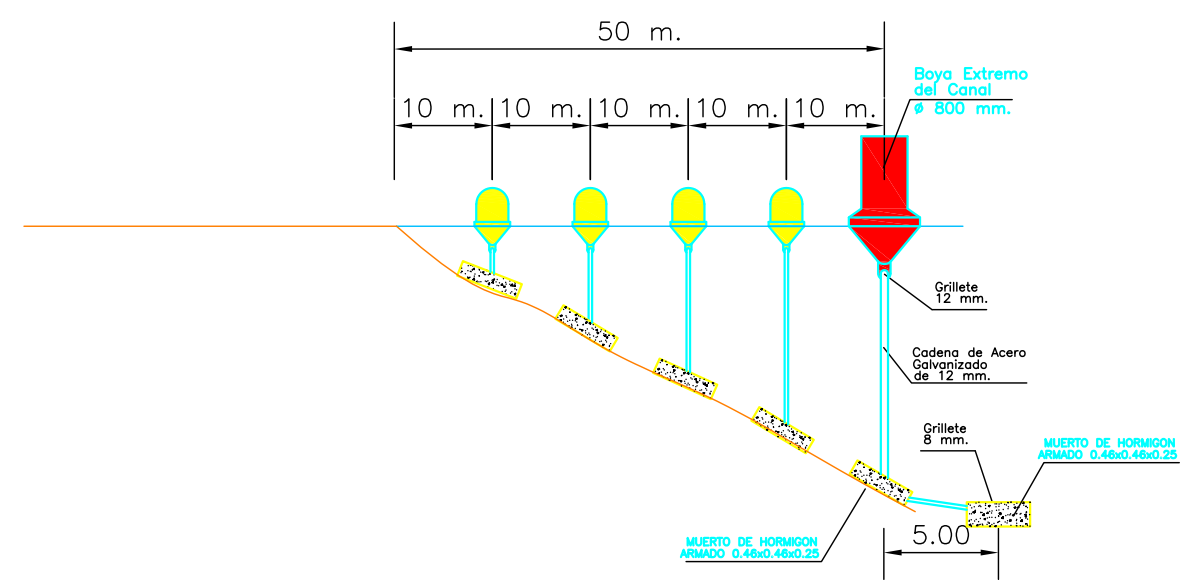
CANAL ALTA VELOCIDAD  
SECCION LINEA DE BOYAS LATERALES  
DE UN CANAL LADO BABOR



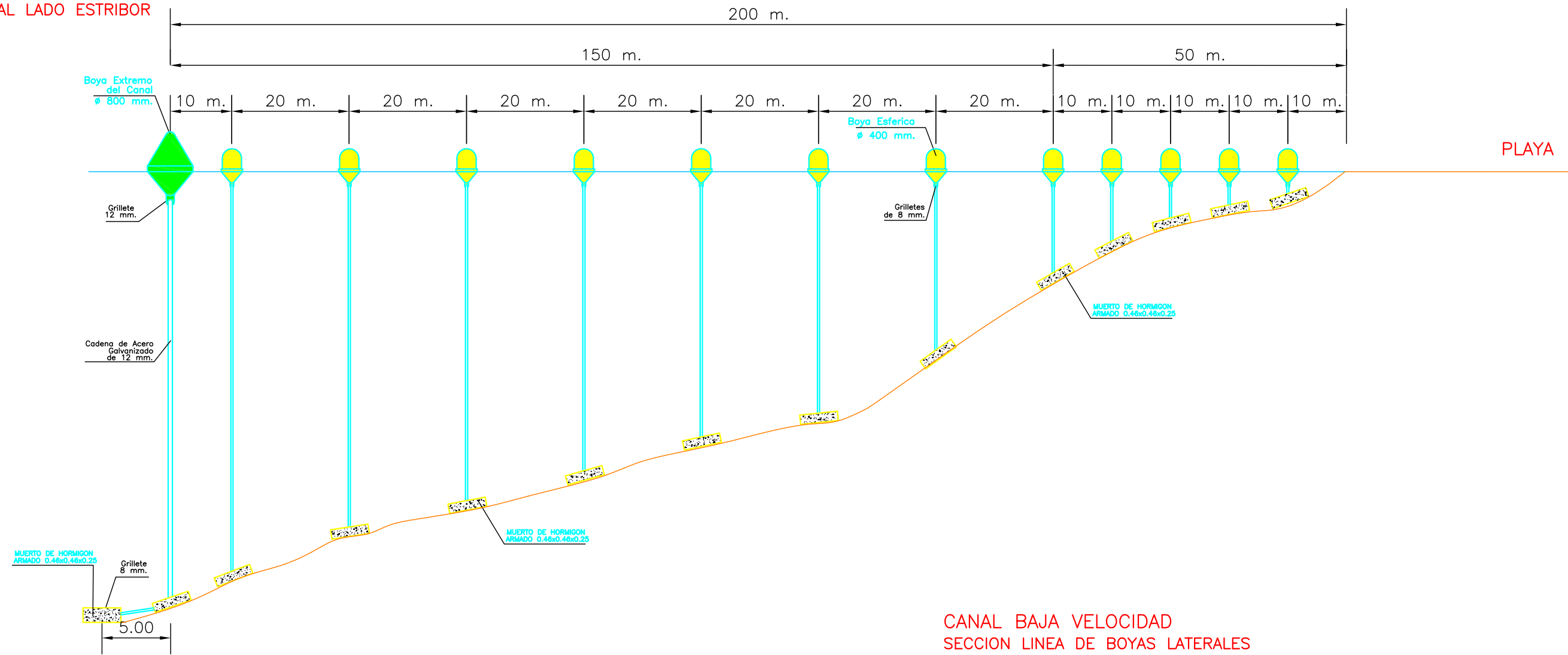
ALZADO FRONTAL LINEA DE BOYAS DE UN CANAL



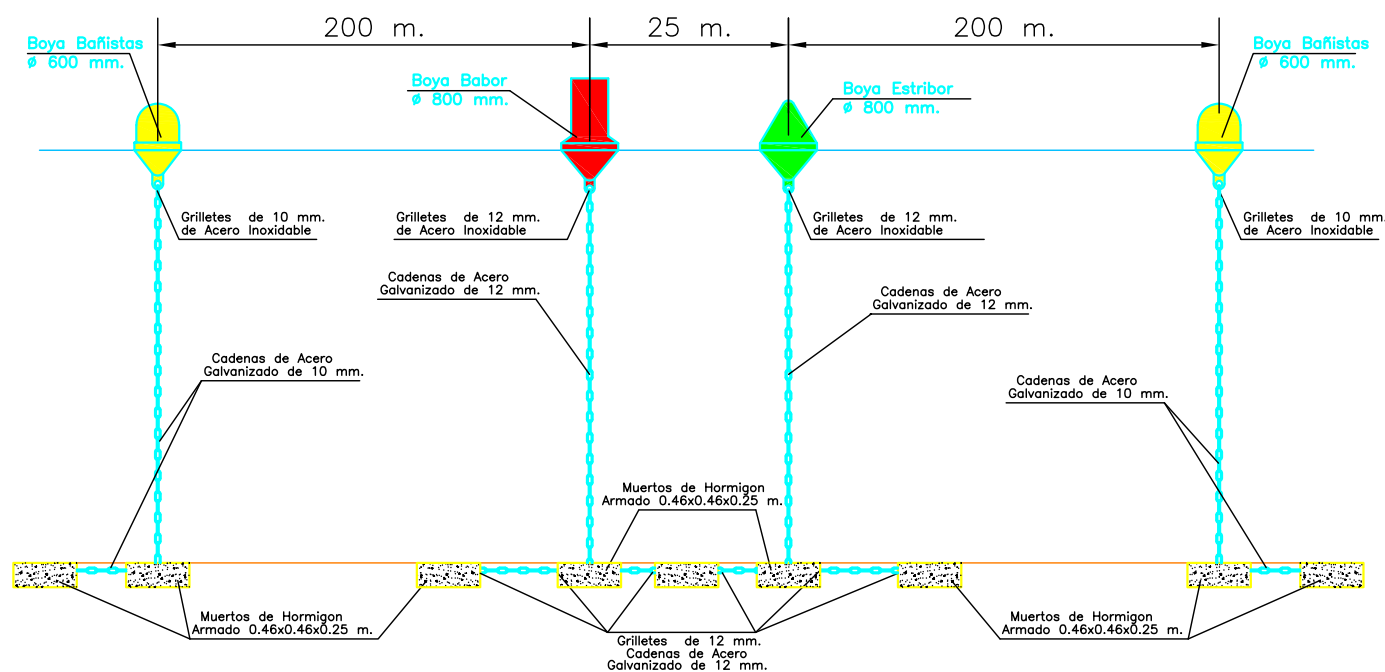
CANAL BAJA VELOCIDAD  
SECCION LINEA DE BOYAS LATERALES  
DE UN CANAL LADO BABOR



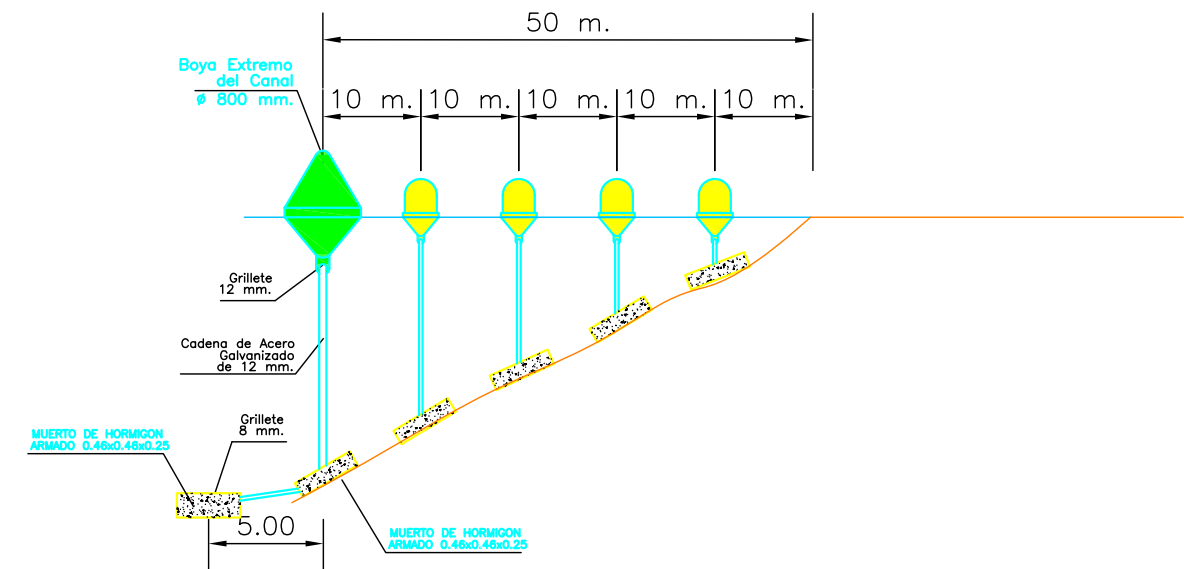
CANAL ALTA VELOCIDAD  
SECCION LINEA DE BOYAS LATERALES  
DE UN CANAL LADO ESTRIBOR



ALZADO FRONTAL LINEA  
DE BOYAS DE UN CANAL



CANAL BAJA VELOCIDAD  
SECCION LINEA DE BOYAS LATERALES  
DE UN CANAL LADO ESTRIBOR

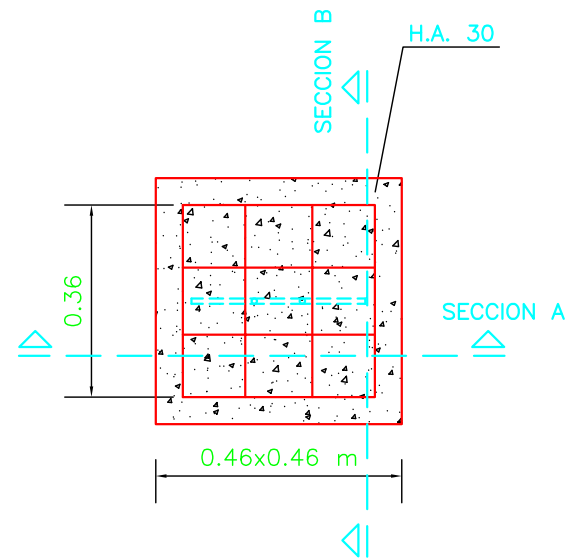


**MUERTOS DE LASTRE  
DETALLES**

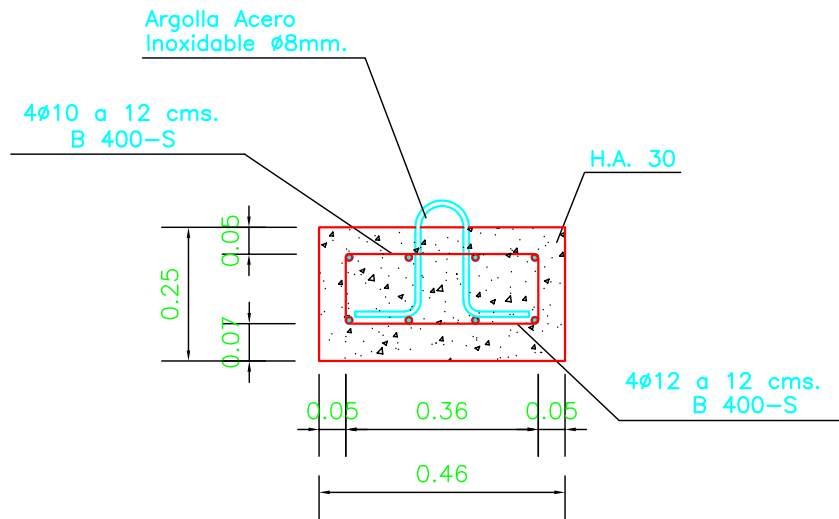


DETALLES DE MUERTO DE LASTRE  
E 1 / 10

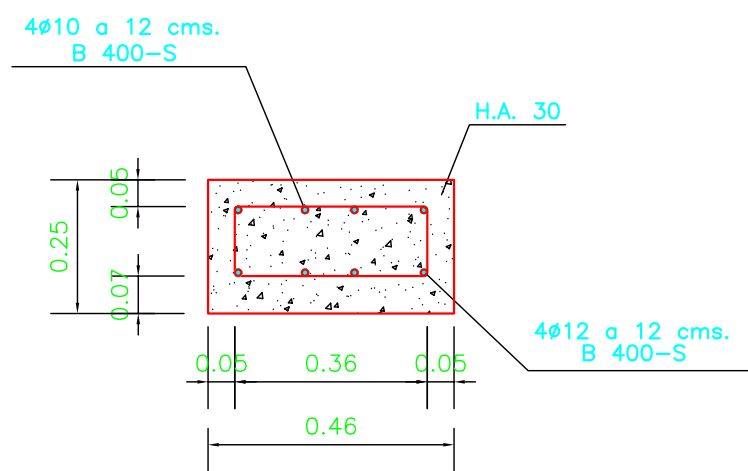
PLANTA  
E 1 / 10



SECCION A  
E 1 / 10



SECCION B  
E 1 / 10



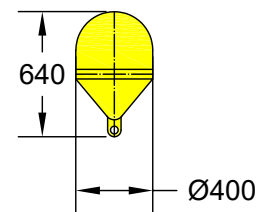
CUADRO DE MATERIALES DE LOS MUERTOS

	FORMA	POSICION	Ø	Nº BARRAS	LONG. BARRAS (m.)	LONG. TOTAL (m.)	PESO BARRA (kg./m)	PESO TOTAL (kg.)
ACERO B-400-S		ARMADURA SUPERIOR	10	8	0.62	4.96	0.617	3.06
		ARMADURA INFERIOR	12	8	0.62	4.96	0.888	4.40
H.A.-30	FORMA	VOLUMEN/M3	DENSIDAD	PESO MUERTO				
		0.053	2.40 T/m3	127,2 Kg.				

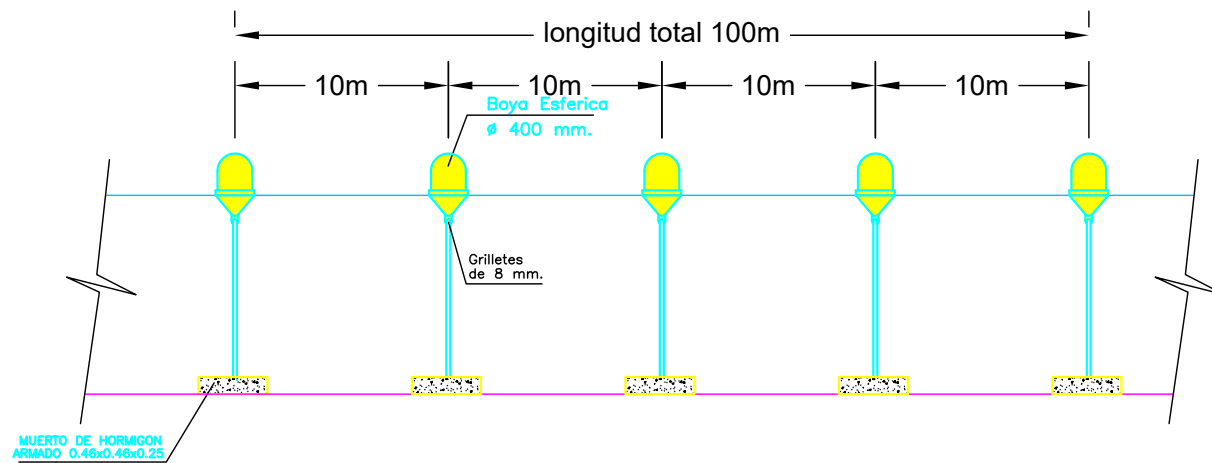


## CANAL DE NADO DETALLES



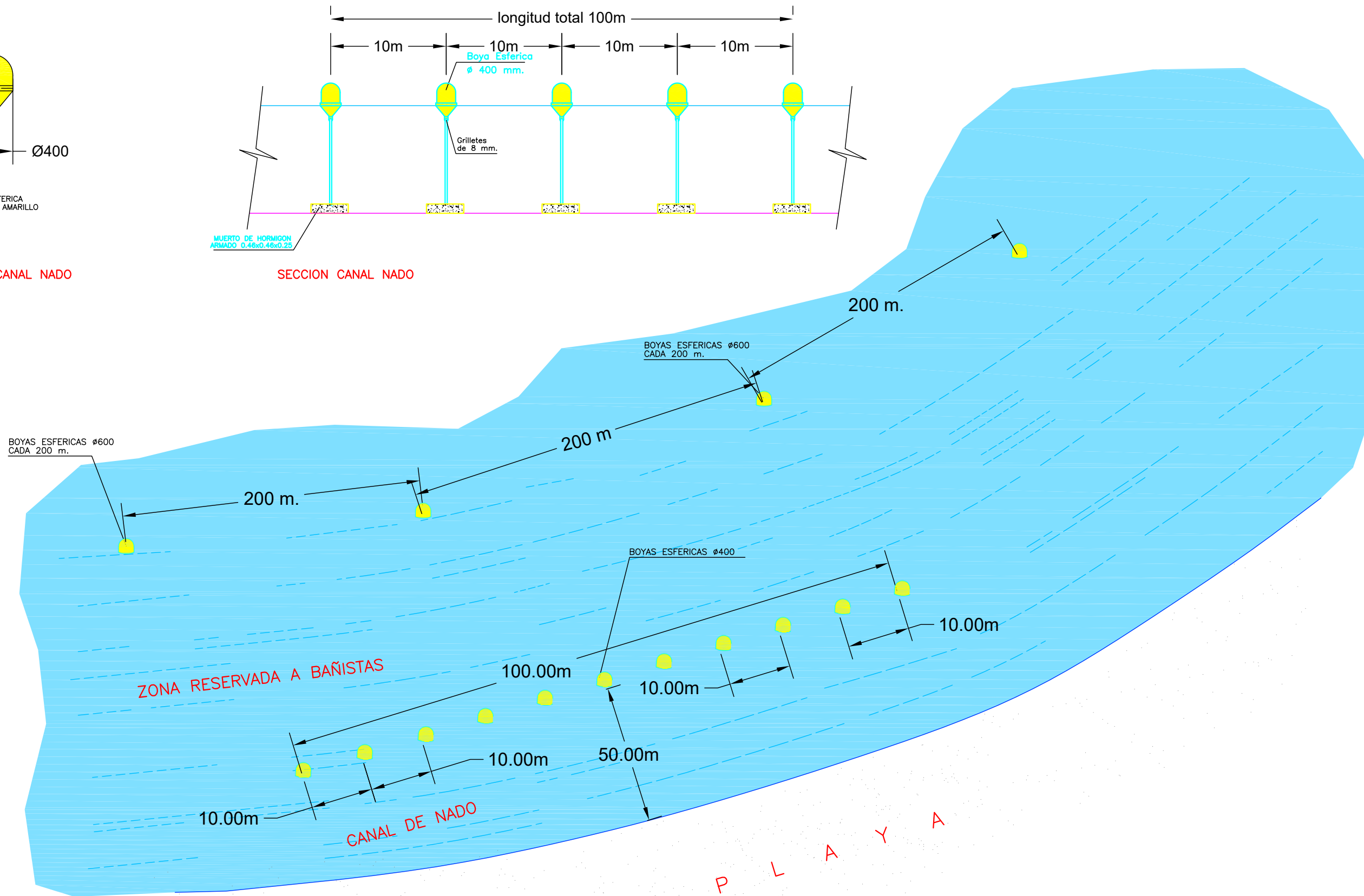


BOYA ESFERICA DE COLOR AMARILLO



SECCION CANAL NADO

DETALLE BOYAS CANAL NADO





**SERVICIO DE INGENIERÍA CIVIL**  
*Ingeniera de Caminos, Canales y Puertos*  
**Eva M.<sup>a</sup> Vedia García**

*Ingeniero Técnico de Obras Públicas*  
**Francisco Molina Herrera**

**Marbella, Abril 2026**  
**N.º Proyecto: 483/25**



**COSTA DEL SOL  
OCCIDENTAL**  
Mancomunidad de Municipios

