



· Temporada 2022 ·
-BALIZAMIENTO ZONAS DE BAÑO-



Cód. Validación: AKZE9JL6JE6TQSHX9FTS3YDE2 | Verificación: <https://mancomunidadcostadelso.occidental.sedelectronica.es/>
 Documento firmado electrónicamente desde la plataforma esPublico Gestiona | Página 1 de 65



SERVICIO DE INGENIERIA CIVIL

INGENIERO DE CAMINOS, CANALES Y PUERTOS
EVA M^a VEDIA GARCÍA

INGENIERO TECNICO DE OBRAS PUBLICAS
FRANCISCO MOLINA HERRERA

MARBELLA, Enero de 2022
Nº Proyecto: 613/2021

-TEMPORADA 2022-

BALIZAMIENTO DE LAS ZONAS DE BAÑO EN LAS PLAYAS DE LA MANCOMUNIDAD DE MUNICIPIOS DE LA COSTA DEL SOL OCCIDENTAL

SITUACION de MUNICIPIOS INDICE de PLANOS



BALIZAMIENTO de PLAYAS Termino Municipal de MANILVA

Longitud de Balizamiento total (m) **6.500**

Separacion entre Boyas (m) **200**

Nº de Canales **5**

Relacion de Canales -MMCSO-

MAN-02	Uso	Vehiculos sin motor -Canal Adosado-
	Dimensiones	Ancho: 10 mts. - Longitud: 50 mts.
	Localizacion	Playa del Castillo
	Hoja nº	2 de 3

MAN-03	Uso	Vehiculos con motor
	Dimensiones	Ancho: 25 mts. - Longitud: 200 mts.
	Localizacion	Playa del Castillo
	Hoja nº	2 de 3

MAN-05	Uso	Vehiculos sin motor
	Dimensiones	Ancho: 10 mts. - Longitud: 50 mts.
	Localizacion	Playa de Sabinillas
	Hoja nº	3 de 3

MAN-06	Uso	Vehiculos con motor
	Dimensiones	Ancho: 25 mts. - Longitud: 200 mts.
	Localizacion	Playa de Sabinillas
	Hoja nº	3 de 3

MAN-07	Uso	Vehiculos sin motor -Canal Adosado-
	Dimensiones	Ancho: 10 mts. - Longitud: 50 mts.
	Localizacion	Playa de Sabinillas
	Hoja nº	3 de 3

Nº de Canales **1**

Relacion de Canales -Concesionarios

MAN-04C	Uso	Vehiculos sin motor
	Dimensiones	Ancho: 10 mts. - Longitud: 50 mts.
	Localizacion	Playa de Sabinillas
	Hoja nº	3 de 3

Nº de Parques Acuaticos **1**

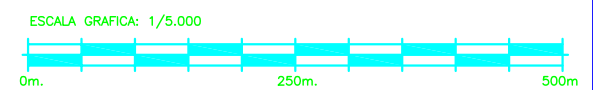
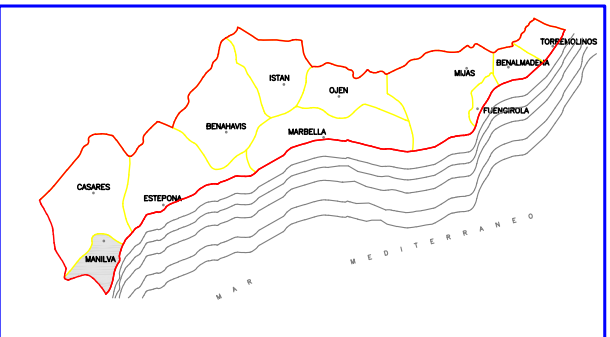
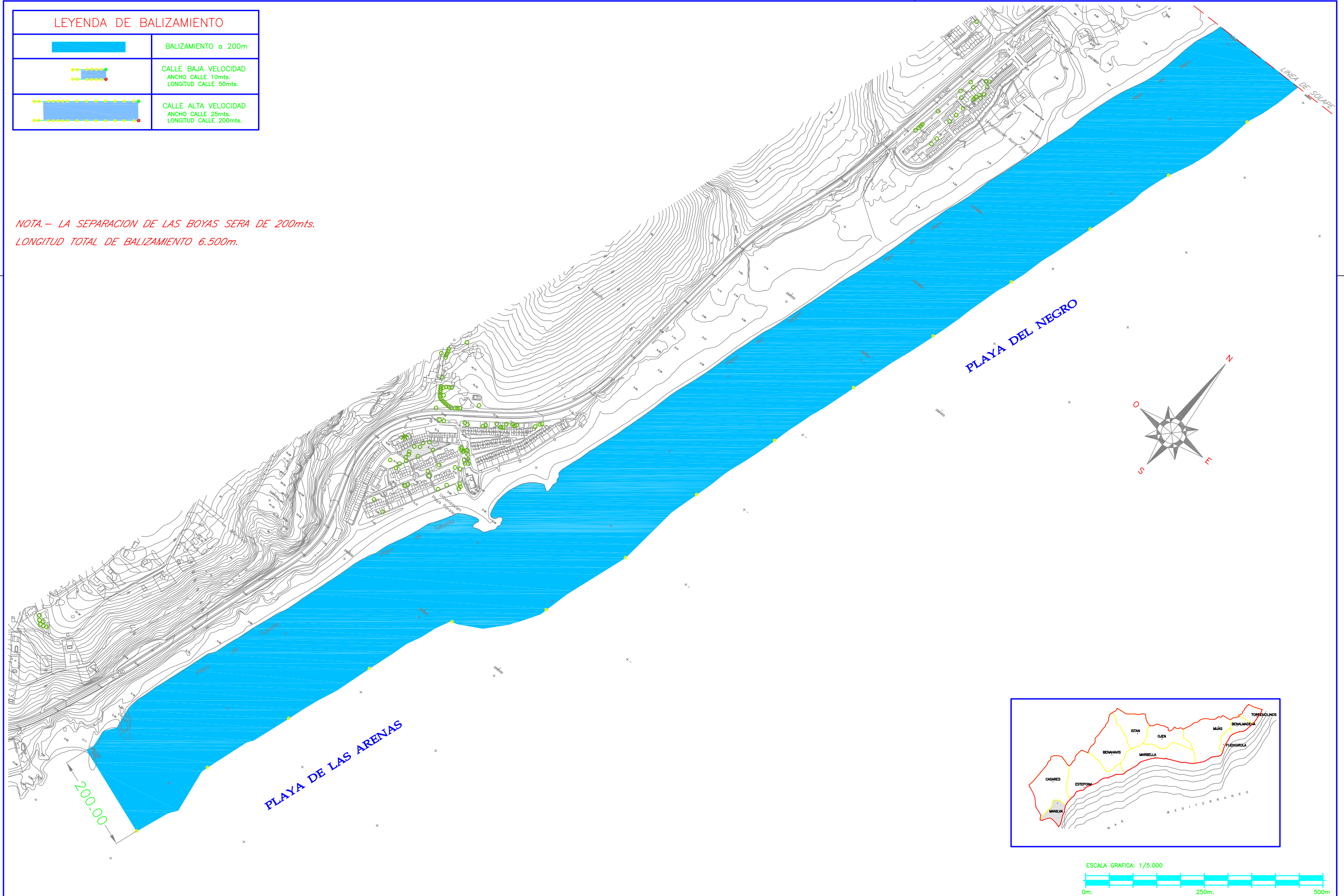
Relacion de Parques Acuaticos


ZEA-01	Uso	Zona Recreativa Acuatica
	Dimensiones	Superficie: 600m²
	Localizacion	Playa de Sabinillas
	Hoja nº	3 de 3



LEYENDA DE BALIZAMIENTO	
	BALIZAMIENTO a 200m
	CALLE BAJA VELOCIDAD ANCHO CALLE 10mts. LONGITUD CALLE 50mts.
	CALLE ALTA VELOCIDAD ANCHO CALLE 25mts. LONGITUD CALLE 200mts.

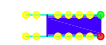

NOTA.- LA SEPARACION DE LAS BOYAS SERA DE 200mts.
LONGITUD TOTAL DE BALIZAMIENTO 6.500m.



 COSTA DEL SOL OCCIDENTAL Mancomunidad de Municipios	Urb. Playas del Arenal, c/ Bonanza s/n. A-7, Pk. 185,00. 29604 -Marbella- Tlf.: 952 83 93 16 - Fax: 952 83 47 95 e-mail: oficinatecnica@mancomunidad.org	SERVICIO DE	TITULO DEL PROYECTO	CLAVE N°	FECHA	INGENIERO DE CAMINOS, CANALES Y PUERTOS	INGENIERO TECNICO DE OBRAS PUBLICAS	DESIGNACION PLANO	ESCALA	PLANO N°	
		INGENIERIA CIVIL	BALIZAMIENTO DE LAS ZONAS DE BAÑO EN LAS PLAYAS DE LA MANCOMUNIDAD DE MUNICIPIOS DE LA COSTA DEL SOL OCCIDENTAL. -TEMPORADA 2022-	613/21	Ene. 2022	EVA Mª VEDIA GARCIA	FRANCISCO MOLINA HERRERA	BALIZAMIENTO PLAYAS T.M. de Manilva	S/E	02	
						ULTIMA MODIFICACION	DOCUMENTO FIRMADO ELECTRONICAMENTE AL MARGEN			HOJA N°	1 de 3

Cód. Verificación: AKZE9JL6JEGTOSH9FTS3YDEZ | Verificación: <https://mancomunidadcostadelsooccidental.sedelectronica.es/>
Documento firmado electrónicamente desde la plataforma esPublico Gestiona | Página 6 de 65

LEYENDA DE BALIZAMIENTO	
	BALIZAMIENTO a 200m
	CALLE BAJA VELOCIDAD ANCHO CALLE 10mts. LONGITUD CALLE 50mts.
	CALLE ALTA VELOCIDAD ANCHO CALLE 25mts. LONGITUD CALLE 200mts.

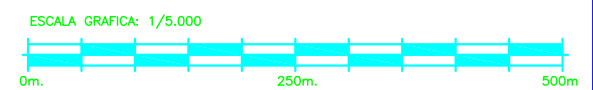
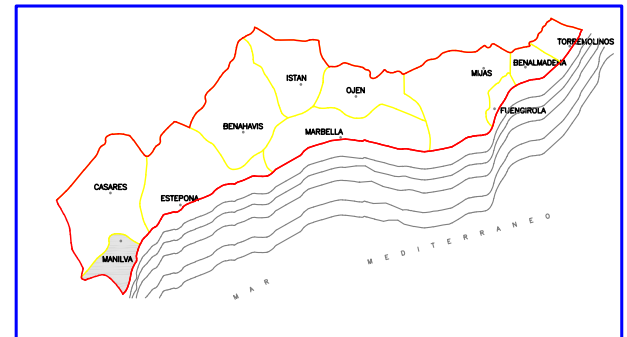
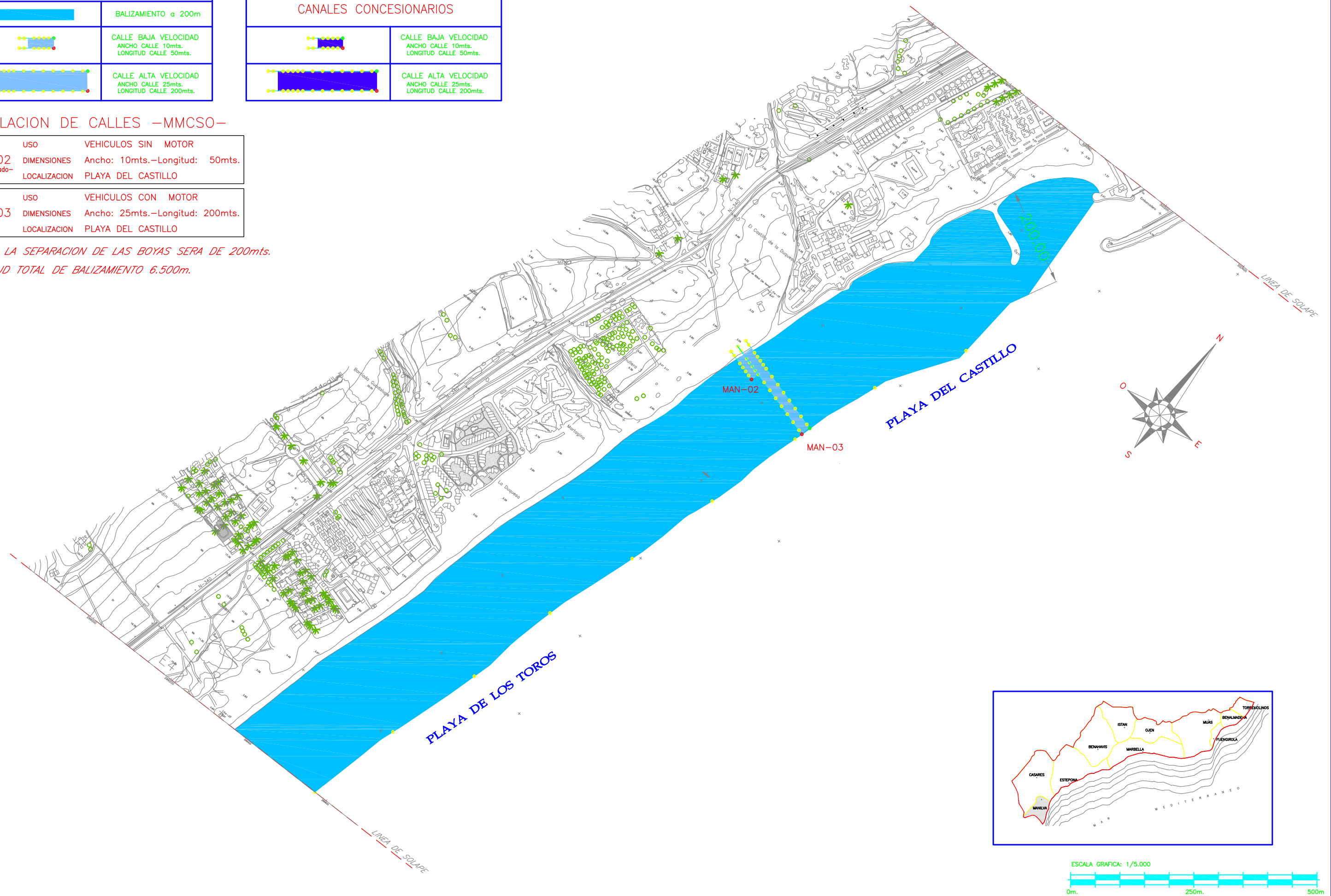
LEYENDA DE BALIZAMIENTO CANALES CONCESIONARIOS	
	CALLE BAJA VELOCIDAD ANCHO CALLE 10mts. LONGITUD CALLE 50mts.
	CALLE ALTA VELOCIDAD ANCHO CALLE 25mts. LONGITUD CALLE 200mts.

RELACION DE CALLES –MMCSO–

USO	VEHICULOS SIN MOTOR
MAN-02 -Canal Adosado-	DIMENSIONES Ancho: 10mts.-Longitud: 50mts. LOCALIZACION PLAYA DEL CASTILLO

USO	VEHICULOS CON MOTOR
MAN-03	DIMENSIONES Ancho: 25mts.-Longitud: 200mts. LOCALIZACION PLAYA DEL CASTILLO

*NOTA.- LA SEPARACION DE LAS BOYAS SERA DE 200mts.
LONGITUD TOTAL DE BALIZAMIENTO 6.500m.*



LEYENDA DE BALIZAMIENTO	
	BALIZAMIENTO a 200m
	CALLE BAJA VELOCIDAD ANCHO CALLE 10mts. LONGITUD CALLE 50mts.
	CALLE ALTA VELOCIDAD ANCHO CALLE 25mts. LONGITUD CALLE 200mts.

LEYENDA DE BALIZAMIENTO CANALES CONCESIONARIOS	
	CALLE BAJA VELOCIDAD ANCHO CALLE 10mts. LONGITUD CALLE 50mts.
	CALLE ALTA VELOCIDAD ANCHO CALLE 25mts. LONGITUD CALLE 200mts.

RELACION DE CALLES –MMCSO–

USO	VEHICULOS SIN MOTOR
MAN-05	DIMENSIONES Ancho: 10mts.–Longitud: 50mts. LOCALIZACION PLAYA DE SABINILLAS

USO	VEHICULOS CON MOTOR
MAN-06	DIMENSIONES Ancho: 25mts.–Longitud: 200mts. LOCALIZACION PLAYA DE SABINILLAS

USO	VEHICULOS SIN MOTOR
MAN-07 -Canal Adosado-	DIMENSIONES Ancho: 10mts.–Longitud: 50mts. LOCALIZACION PLAYA DE SABINILLAS

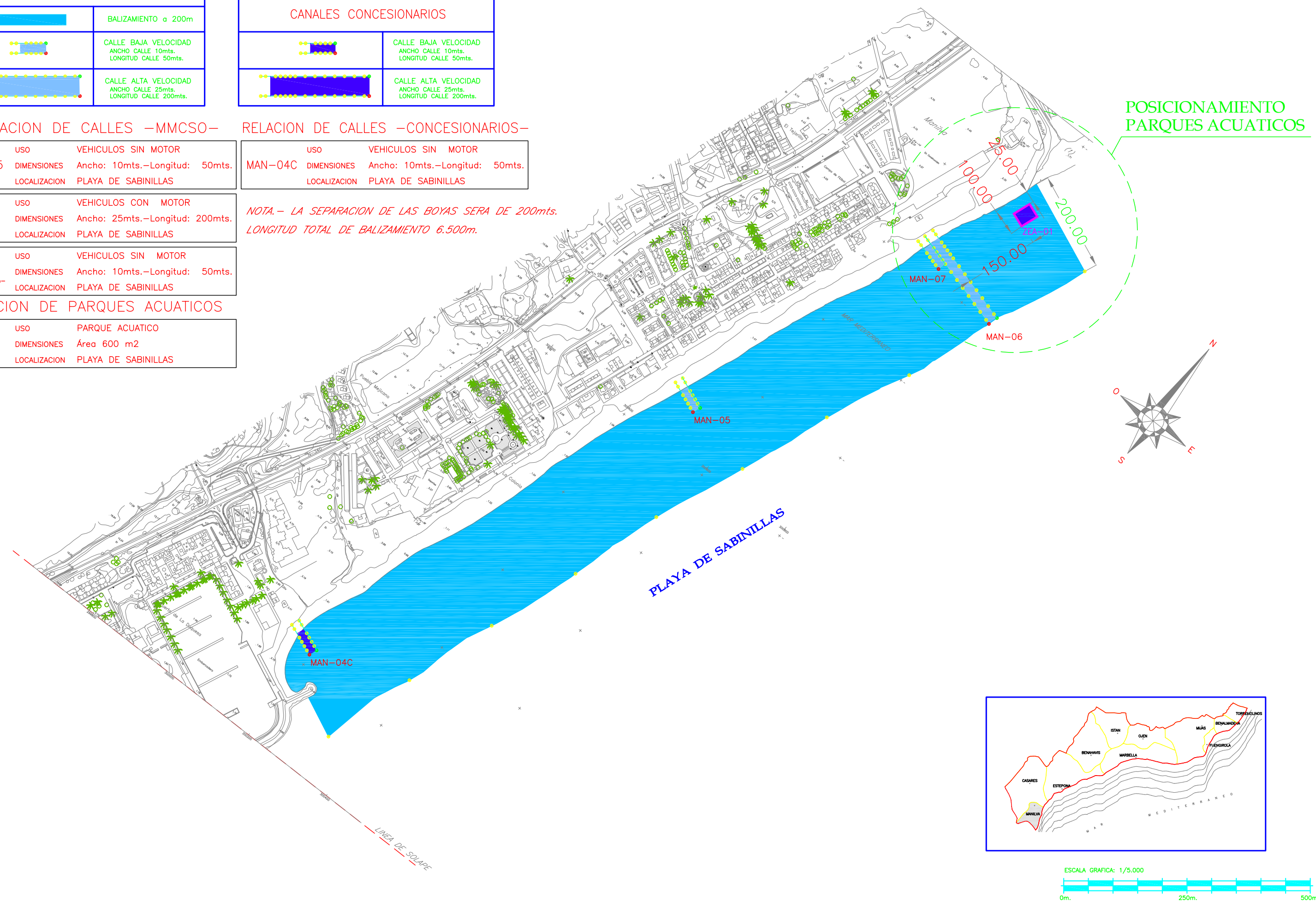
RELACION DE PARQUES ACUATICOS

USO	PARQUE ACUATICO
ZEA-01	DIMENSIONES Área 600 m2 LOCALIZACION PLAYA DE SABINILLAS

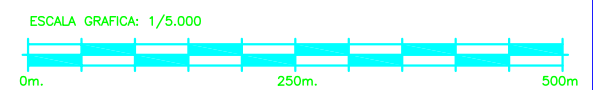
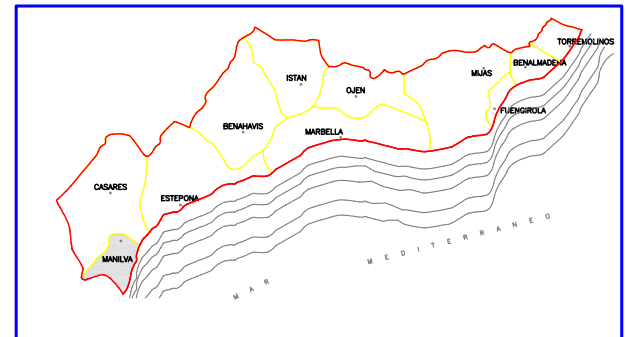
RELACION DE CALLES –CONCESIONARIOS–

USO	VEHICULOS SIN MOTOR
MAN-04C	DIMENSIONES Ancho: 10mts.–Longitud: 50mts. LOCALIZACION PLAYA DE SABINILLAS

NOTA.- LA SEPARACION DE LAS BOYAS SERA DE 200mts.
LONGITUD TOTAL DE BALIZAMIENTO 6.500m.



POSICIONAMIENTO
PARQUES ACUATICOS



LEYENDA DE BALIZAMIENTO	
	BALIZAMIENTO a 200m
	CALLE BAJA VELOCIDAD ANCHO CALLE 10mts. LONGITUD CALLE 50mts.
	CALLE ALTA VELOCIDAD ANCHO CALLE 25mts. LONGITUD CALLE 200mts.

LEYENDA DE BALIZAMIENTO CANALES CONCESIONARIOS	
	CALLE BAJA VELOCIDAD ANCHO CALLE 10mts. LONGITUD CALLE 50mts.
	CALLE ALTA VELOCIDAD ANCHO CALLE 25mts. LONGITUD CALLE 200mts.

RELACION DE CALLES –MMCSO–

USO	VEHICULOS SIN MOTOR
MAN-05	DIMENSIONES Ancho: 10mts.–Longitud: 50mts. LOCALIZACION PLAYA DE SABINILLAS

USO	VEHICULOS CON MOTOR
MAN-06	DIMENSIONES Ancho: 25mts.–Longitud: 200mts. LOCALIZACION PLAYA DE SABINILLAS

USO	VEHICULOS SIN MOTOR
MAN-07 -Canal Adosado-	DIMENSIONES Ancho: 10mts.–Longitud: 50mts. LOCALIZACION PLAYA DE SABINILLAS

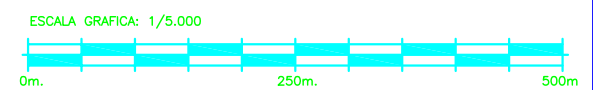
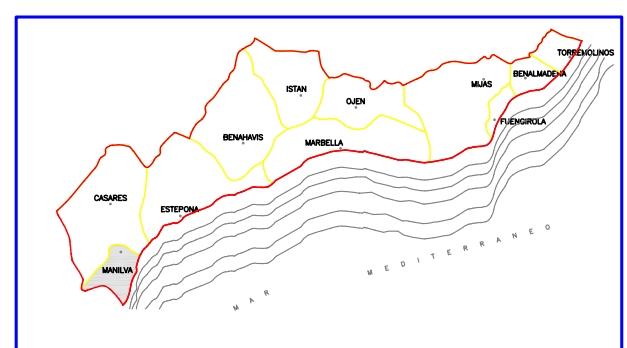
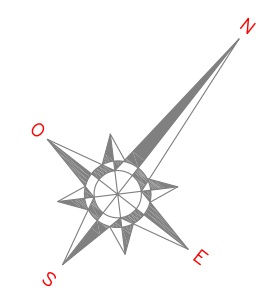
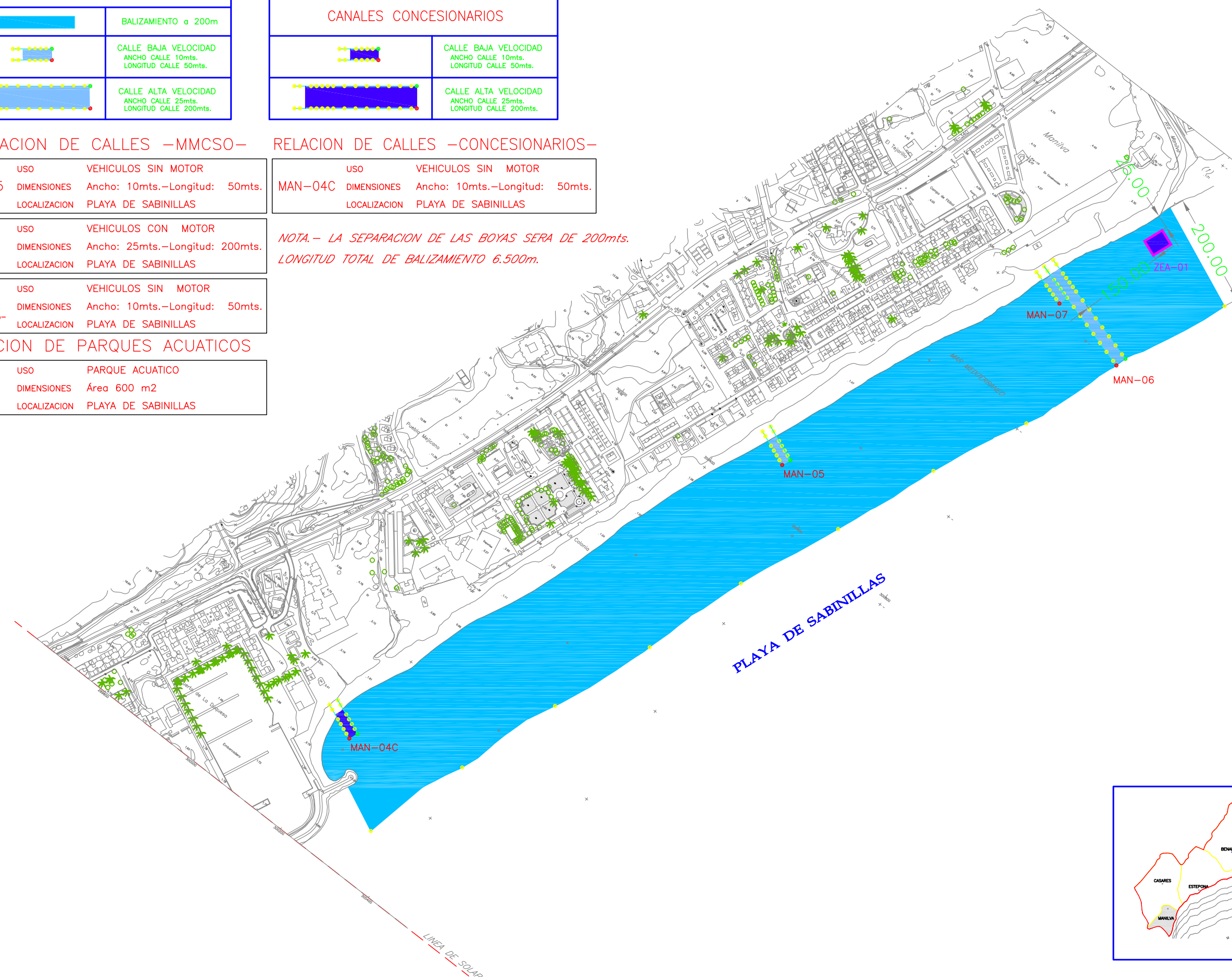
RELACION DE PARQUES ACUATICOS

USO	PARQUE ACUATICO
ZEA-01	DIMENSIONES Área 600 m2 LOCALIZACION PLAYA DE SABINILLAS

RELACION DE CALLES –CONCESIONARIOS–

USO	VEHICULOS SIN MOTOR
MAN-04C	DIMENSIONES Ancho: 10mts.–Longitud: 50mts. LOCALIZACION PLAYA DE SABINILLAS

NOTA.- LA SEPARACION DE LAS BOYAS SERA DE 200mts.
LONGITUD TOTAL DE BALIZAMIENTO 6.500m.






BALIZAMIENTO de PLAYAS Termino Municipal de CASARES

Longitud de Balizamiento total (m) 2.600
Separacion entre Boyas 100
N° de Canales 3
Relacion de Canales -MMCSO-

CAS-01	Uso	Vehiculos con motor
	Dimensiones	Ancho: 25 mts. - Longitud: 200 mts.
	Localizacion	Playa Ancha
	Hoja n°	1 de 1
CAS-02	Uso	Vehiculos sin motor
	Dimensiones	Ancho: 10 mts. - Longitud: 50 mts.
	Localizacion	Playa La Sal
	Hoja n°	1 de 1
CAS-04	Uso	Vehiculos con motor
	Dimensiones	Ancho: 25 mts. - Longitud: 200 mts.
	Localizacion	Playa Piedra Paloma
	Hoja n°	1 de 1



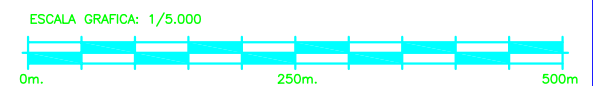
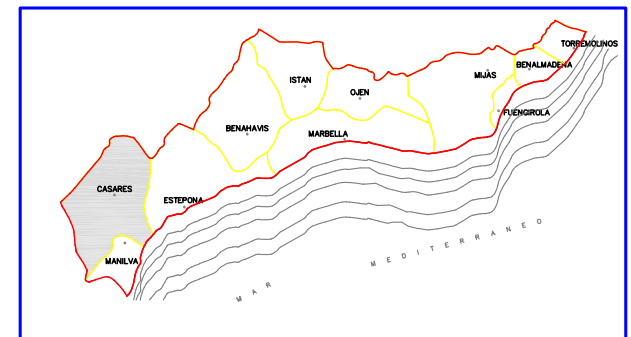
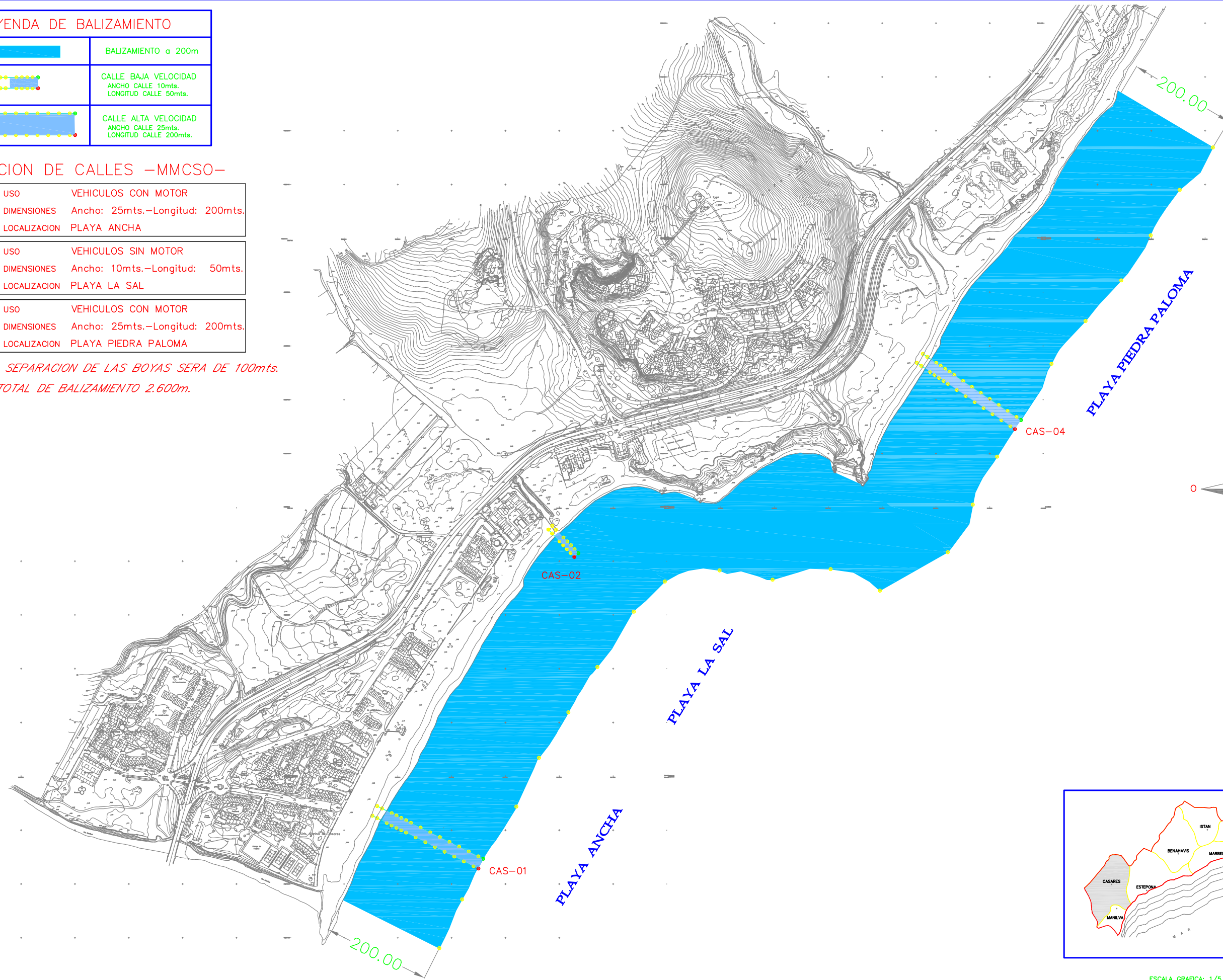
LEYENDA DE BALIZAMIENTO

	BALIZAMIENTO a 200m
	CALLE BAJA VELOCIDAD ANCHO CALLE 10mts. LONGITUD CALLE 50mts.
	CALLE ALTA VELOCIDAD ANCHO CALLE 25mts. LONGITUD CALLE 200mts.

RELACION DE CALLES -MMCSO-

USO	VEHICULOS CON MOTOR
CAS-01	DIMENSIONES Ancho: 25mts.-Longitud: 200mts. LOCALIZACION PLAYA ANCHA
USO	VEHICULOS SIN MOTOR
CAS-02	DIMENSIONES Ancho: 10mts.-Longitud: 50mts. LOCALIZACION PLAYA LA SAL
USO	VEHICULOS CON MOTOR
CAS-04	DIMENSIONES Ancho: 25mts.-Longitud: 200mts. LOCALIZACION PLAYA PIEDRA PALOMA

NOTA.- LA SEPARACION DE LAS BOYAS SERA DE 100mts.
LONGITUD TOTAL DE BALIZAMIENTO 2.600m.



BALIZAMIENTO de PLAYAS Termino Municipal de ESTEPONA

Longitud de Balizamiento total (m) **22.188**

Separacion entre Boyas (m) **200**

Nº de Canales **3**

Nº de Canales **14**

Relacion de Canales -Concesionarios-

EST-01C	Uso Dimensiones Localizacion Hoja nº	Vehiculos con motor Ancho: 25 mts. - Longitud: 200 mts. Playa Arroyo Vaquero 1 de 10
EST-03C	Uso Dimensiones Localizacion Hoja nº	Vehiculos sin motor Ancho: 10 mts. - Longitud: 50 mts. Playa del Cristo 3 de 10
EST-05C	Uso Dimensiones Localizacion Hoja nº	Vehiculos con motor Ancho: 25 mts. - Longitud: 200 mts. Playa Punta de La Plata 5 de 10
EST-06C	Uso Dimensiones Localizacion Hoja nº	Vehiculos sin motor -Canal Adosado- Ancho: 10 mts. - Longitud: 50 mts. Playa del Padron 6 de 10
EST-07C	Uso Dimensiones Localizacion Hoja nº	Vehiculos con motor Ancho: 25 mts. - Longitud: 200 mts. Playa del Padron 6 de 10
EST-08C	Uso Dimensiones Localizacion Hoja nº	Vehiculos sin motor Ancho: 10 mts. - Longitud: 50 mts. Playa del Padron 6 de 10
EST-09C	Uso Dimensiones Localizacion Hoja nº	Vehiculos sin motor Ancho: 10 mts. - Longitud: 50 mts. Playa de Hacienda Beach 7 de 10

EST-10C	Uso Dimensiones Localizacion Hoja nº	Vehiculos sin motor -Canal Adosado- Ancho: 10 mts. - Longitud: 50 mts. Playa de Guadalmanasa 8 de 10
EST-11C	Uso Dimensiones Localizacion Hoja nº	Vehiculos con motor Ancho: 25 mts. - Longitud: 200 mts. Playa de Guadalmanasa 8 de 10
EST-12C	Uso Dimensiones Localizacion Hoja nº	Vehiculos sin motor -Canal Adosado- Ancho: 101mts. - Longitud: 50 mts. Playa de El Saladillo 9 de 10
EST-13C	Uso Dimensiones Localizacion Hoja nº	Vehiculos con motor Ancho: 25 mts. - Longitud: 200 mts. Playa de El Saladillo 9 de 10
EST-14C	Uso Dimensiones Localizacion Hoja nº	Vehiculos sin motor Ancho: 25 mts. - Longitud: 200 mts. Playa de El Saladillo 9 de 10
EST-16C	Uso Dimensiones Localizacion Hoja nº	Vehiculos sin motor -Canal Adosado- Ancho: 10 mts. - Longitud: 50 mts. Playa de Isdabe 10 de 10
EST-17C	Uso Dimensiones Localizacion Hoja nº	Vehiculos con motor Ancho: 25 mts. - Longitud: 200 mts. Playa de Isdabe 10 de 10

Relacion de Canales -MMCSO-

EST-02	Uso Dimensiones Localizacion Hoja nº	Vehiculos con motor Ancho: 25 mts. - Longitud: 200 mts. Playa de Guadalobon 2 de 10
EST-04	Uso Dimensiones Localizacion Hoja nº	Vehiculos con motor Ancho: 25 mts. - Longitud: 200 mts. Playa de La Rada 4 de 10
EST-15	Uso Dimensiones Localizacion Hoja nº	Kite Surf Ancho: 300 mts. - Longitud: 200 mts. Playa de El Paraiso 9 de 10

Nº de Parques Acuaticos **2**

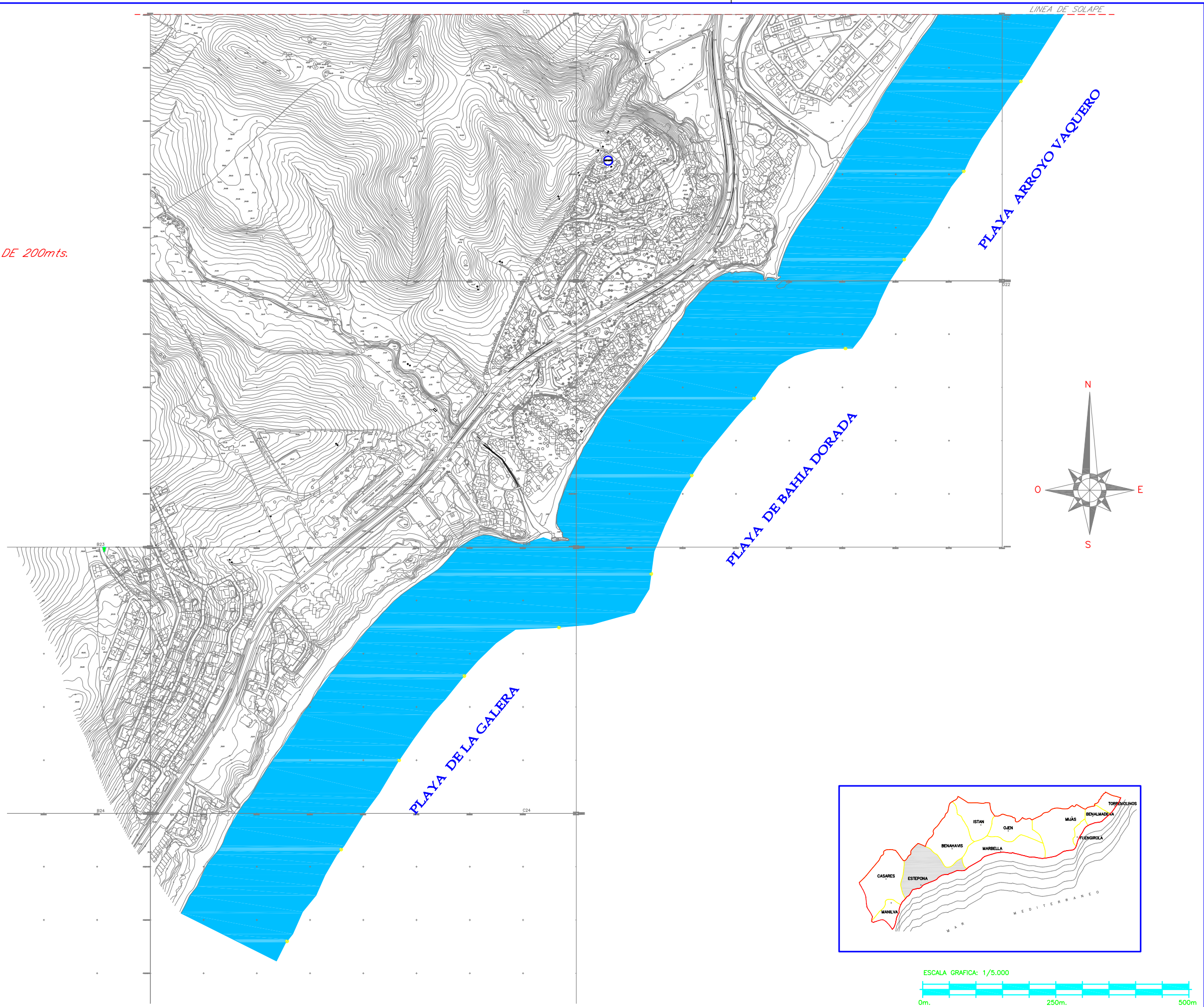
Relacion de Parques Acuaticos

ZEA-01	Uso Dimensiones Localizacion Hoja nº	Zona Recreativa Acuatica Superficie: 800 m² Playa de La Rada 3 de 10
ZEA-02	Uso Dimensiones Localizacion Hoja nº	Zona Recreativa Acuatica Superficie: 800 m² Playa del Castor 6 de 10

LEYENDA DE BALIZAMIENTO	
	BALIZAMIENTO a 200m
	CALLE BAJA VELOCIDAD ANCHO CALLE 10mts. LONGITUD CALLE 50mts.
	CALLE ALTA VELOCIDAD ANCHO CALLE 25mts. LONGITUD CALLE 200mts.

NOTA.- LA SEPARACION DE LAS BOYAS SERA DE 200mts.
LONGITUD TOTAL DE BALIZAMIENTO 22.188m.

LEYENDA DE BALIZAMIENTO CANALES CONCESIONARIOS	
	CALLE BAJA VELOCIDAD ANCHO CALLE 10mts. LONGITUD CALLE 50mts.
	CALLE ALTA VELOCIDAD ANCHO CALLE 25mts. LONGITUD CALLE 200mts.



LEYENDA DE BALIZAMIENTO	
	BALIZAMIENTO a 200m
	CALLE BAJA VELOCIDAD ANCHO CALLE 10mts. LONGITUD CALLE 50mts.
	CALLE ALTA VELOCIDAD ANCHO CALLE 25mts. LONGITUD CALLE 200mts.

LEYENDA DE BALIZAMIENTO CANALES CONCESIONARIOS	
	CALLE BAJA VELOCIDAD ANCHO CALLE 10mts. LONGITUD CALLE 50mts.
	CALLE ALTA VELOCIDAD ANCHO CALLE 25mts. LONGITUD CALLE 200mts.

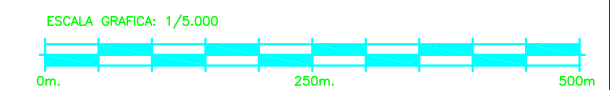
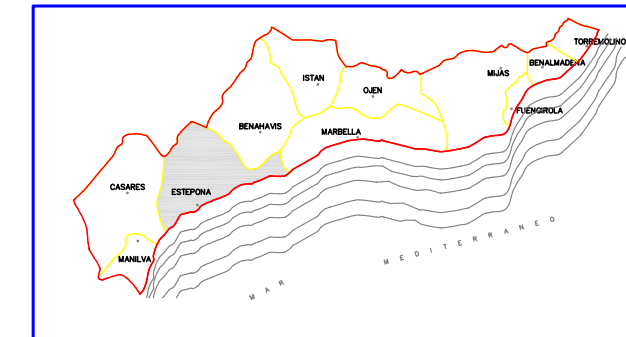
RELACION DE CALLES –CONCESIONARIOS–

EST	USO	VEHICULOS CON MOTOR
EST-01C	DIMENSIONES	Ancho: 25mts.-Longitud: 200mts.
	LOCALIZACION	PLAYA ARROYO VAQUERO

RELACION DE CALLES –MMCSO–

EST	USO	VEHICULOS CON MOTOR
EST-02	DIMENSIONES	Ancho: 25mts.-Longitud: 200mts.
	LOCALIZACION	PLAYA DE GUADALABON

NOTA.- LA SEPARACION DE LAS BOYAS SERA DE 200mts.
LONGITUD TOTAL DE BALIZAMIENTO 22.188m.



LEYENDA DE BALIZAMIENTO	
	BALIZAMIENTO a 200m
	CALLE BAJA VELOCIDAD ANCHO CALLE 10mts. LONGITUD CALLE 50mts.
	CALLE ALTA VELOCIDAD ANCHO CALLE 25mts. LONGITUD CALLE 200mts.

LEYENDA DE BALIZAMIENTO CANALES CONCESIONARIOS	
	CALLE BAJA VELOCIDAD ANCHO CALLE 10mts. LONGITUD CALLE 50mts.
	CALLE ALTA VELOCIDAD ANCHO CALLE 25mts. LONGITUD CALLE 200mts.

LEYENDA DE BALIZAMIENTO ZONA PELIGROSA PARA EL BAÑO	
	BALIZAMIENTO ZONA PELIGROSA PARA EL BAÑO

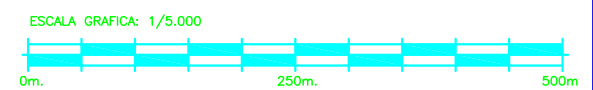
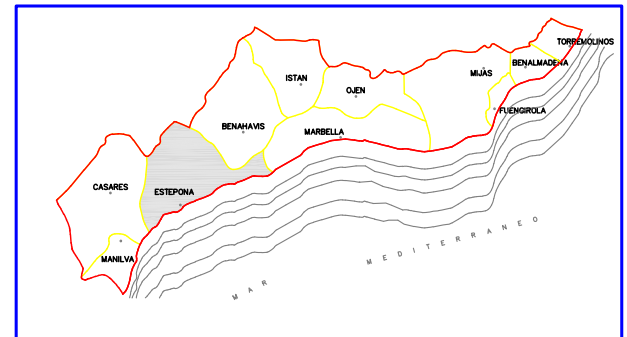
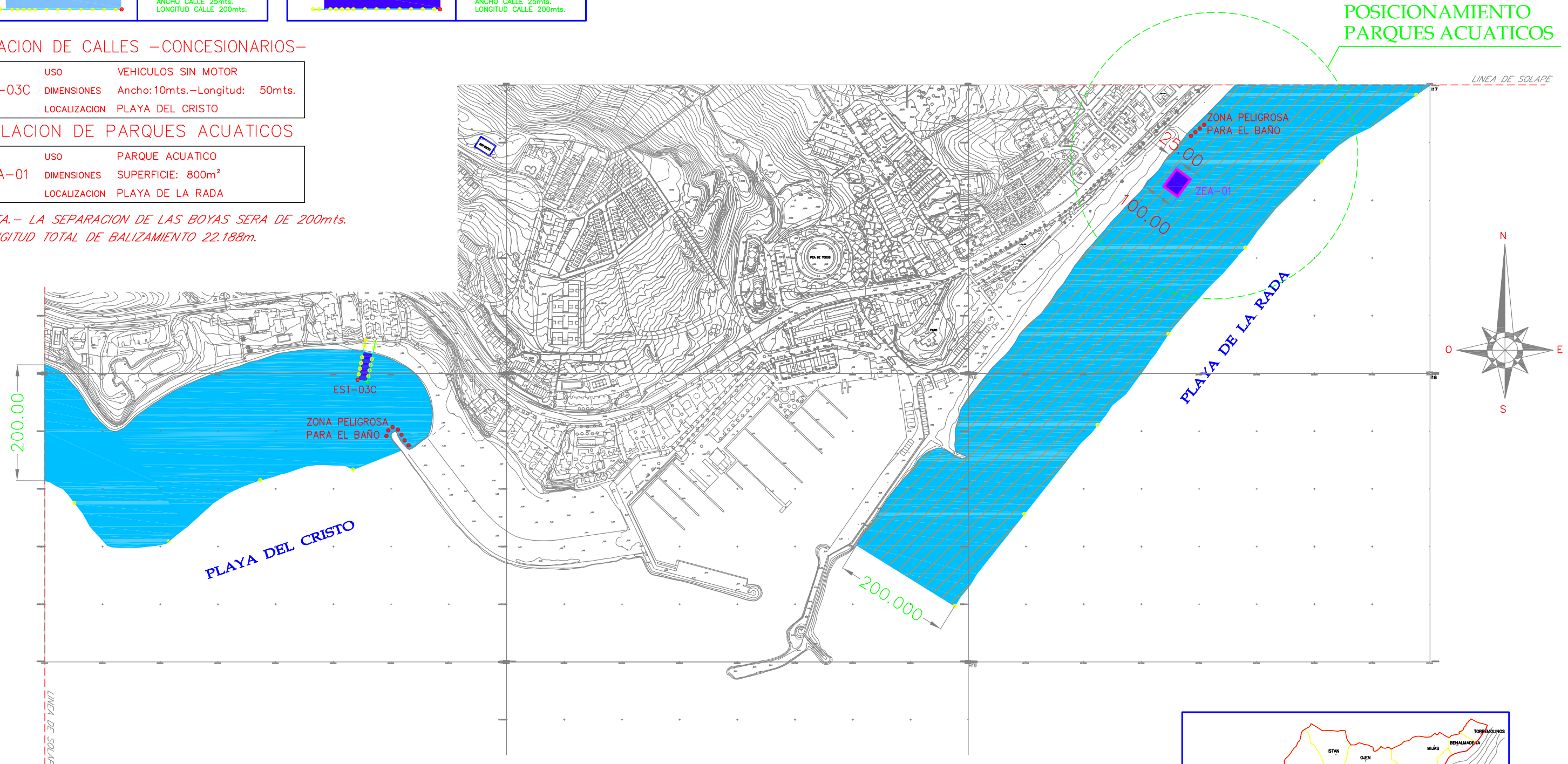
RELACION DE CALLES –CONCESIONARIOS–

EST-03C	USO	VEHICULOS SIN MOTOR
	DIMENSIONES	Ancho:10mts.–Longitud: 50mts.
	LOCALIZACION	PLAYA DEL CRISTO

RELACION DE PARQUES ACUATICOS

ZEA-01	USO	PARQUE ACUATICO
	DIMENSIONES	SUPERFICIE: 800m²
	LOCALIZACION	PLAYA DE LA RADA

NOTA.- LA SEPARACION DE LAS BOYAS SERA DE 200mts.
LONGITUD TOTAL DE BALIZAMIENTO 22.188m.



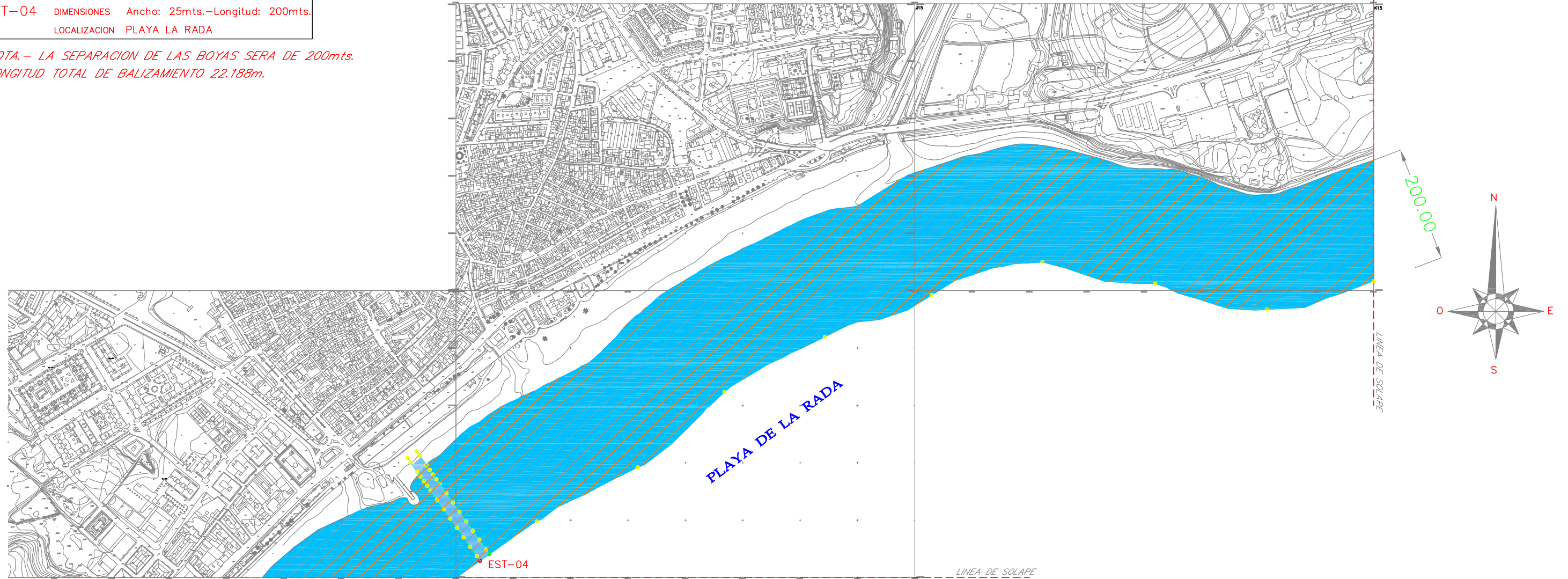
LEYENDA DE BALIZAMIENTO	
	BALIZAMIENTO a 200m
	CALLE BAJA VELOCIDAD ANCHO CALLE 10mts. LONGITUD CALLE 50mts.
	CALLE ALTA VELOCIDAD ANCHO CALLE 25mts. LONGITUD CALLE 200mts.


LEYENDA DE BALIZAMIENTO CANALES CONCESIONARIOS	
	CALLE BAJA VELOCIDAD ANCHO CALLE 10mts. LONGITUD CALLE 50mts.
	CALLE ALTA VELOCIDAD ANCHO CALLE 25mts. LONGITUD CALLE 200mts.

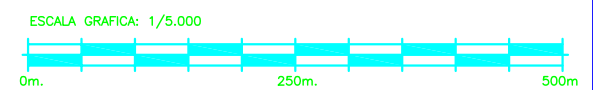
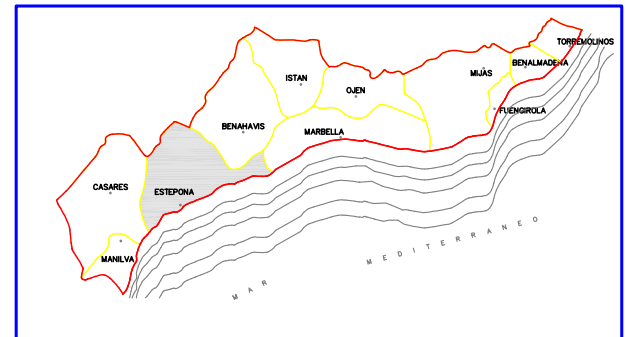
RELACION DE CALLES –MMCSO–

USO	VEHICULOS CON MOTOR
EST-04	DIMENSIONES Ancho: 25mts.-Longitud: 200mts.
	LOCALIZACION PLAYA LA RADA

NOTA.- LA SEPARACION DE LAS BOYAS SERA DE 200mts.
LONGITUD TOTAL DE BALIZAMIENTO 22.188m.



 ZONA LIC



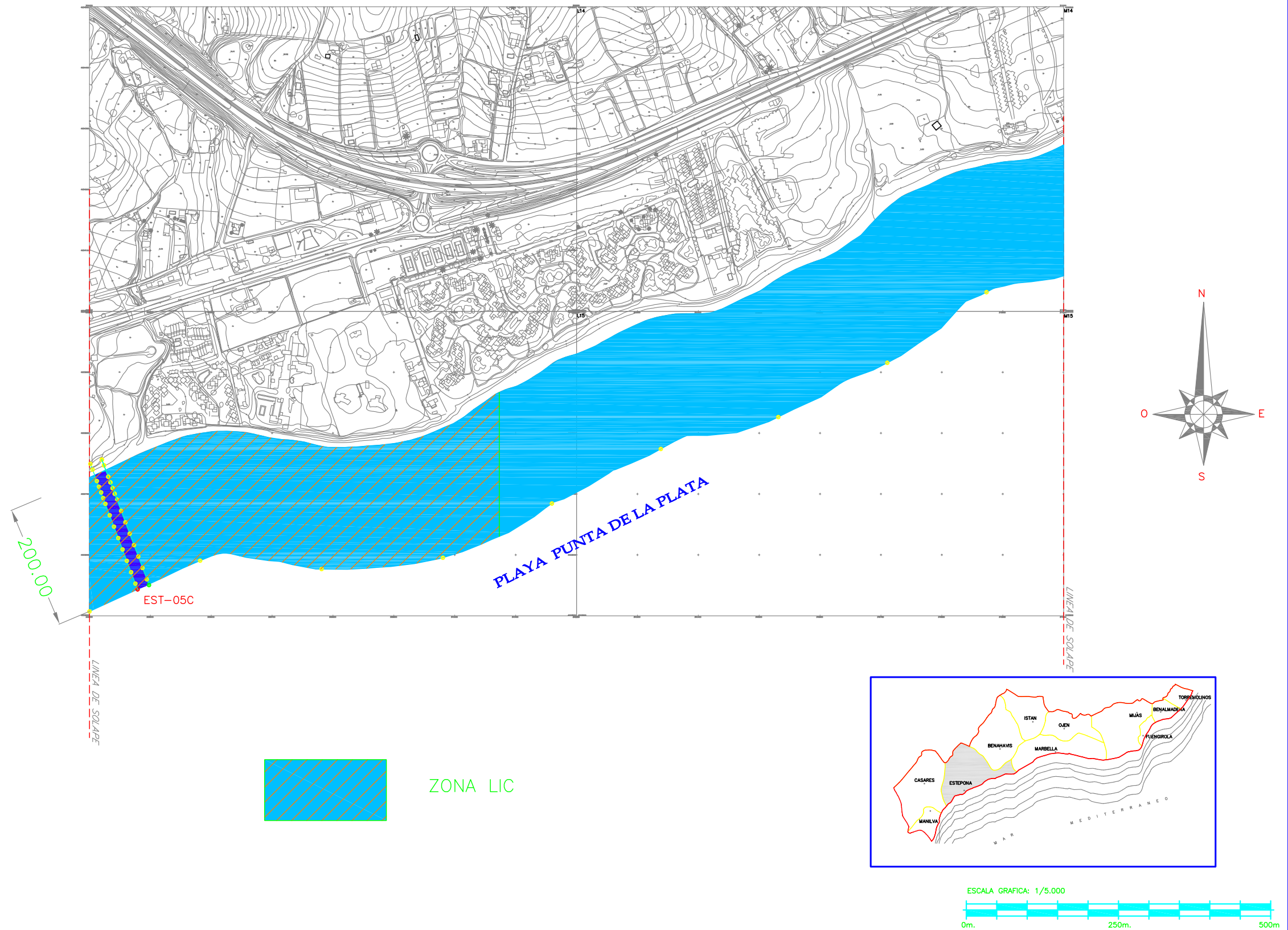
LEYENDA DE BALIZAMIENTO	
	BALIZAMIENTO a 200m
	CALLE BAJA VELOCIDAD ANCHO CALLE 10mts. LONGITUD CALLE 50mts.
	CALLE ALTA VELOCIDAD ANCHO CALLE 25mts. LONGITUD CALLE 200mts.

LEYENDA DE BALIZAMIENTO CANALES CONCESIONARIOS	
	CALLE BAJA VELOCIDAD ANCHO CALLE 10mts. LONGITUD CALLE 50mts.
	CALLE ALTA VELOCIDAD ANCHO CALLE 25mts. LONGITUD CALLE 200mts.

RELACION DE CALLES –CONCESIONARIOS–

EST-05C	USO	VEHICULOS CON MOTOR
	DIMENSIONES	Ancho: 25mts.–Longitud: 200mts.
	LOCALIZACION	PLAYA PUNTA DE LA PLATA

NOTA.– LA SEPARACION DE LAS BOYAS SERA DE 200mts.
LONGITUD TOTAL DE BALIZAMIENTO 22.188m.



LEYENDA DE BALIZAMIENTO	
	BALIZAMIENTO a 200m
	CALLE BAJA VELOCIDAD ANCHO CALLE 10mts. LONGITUD CALLE 50mts.
	CALLE ALTA VELOCIDAD ANCHO CALLE 25mts. LONGITUD CALLE 200mts.

RELACION DE PARQUES ACUATICOS

USO	PARQUE ACUATICO
ZEA-02	DIMENSIONES SUPERFICIE: 800 m ²
	LOCALIZACION PLAYA DEL CASTOR

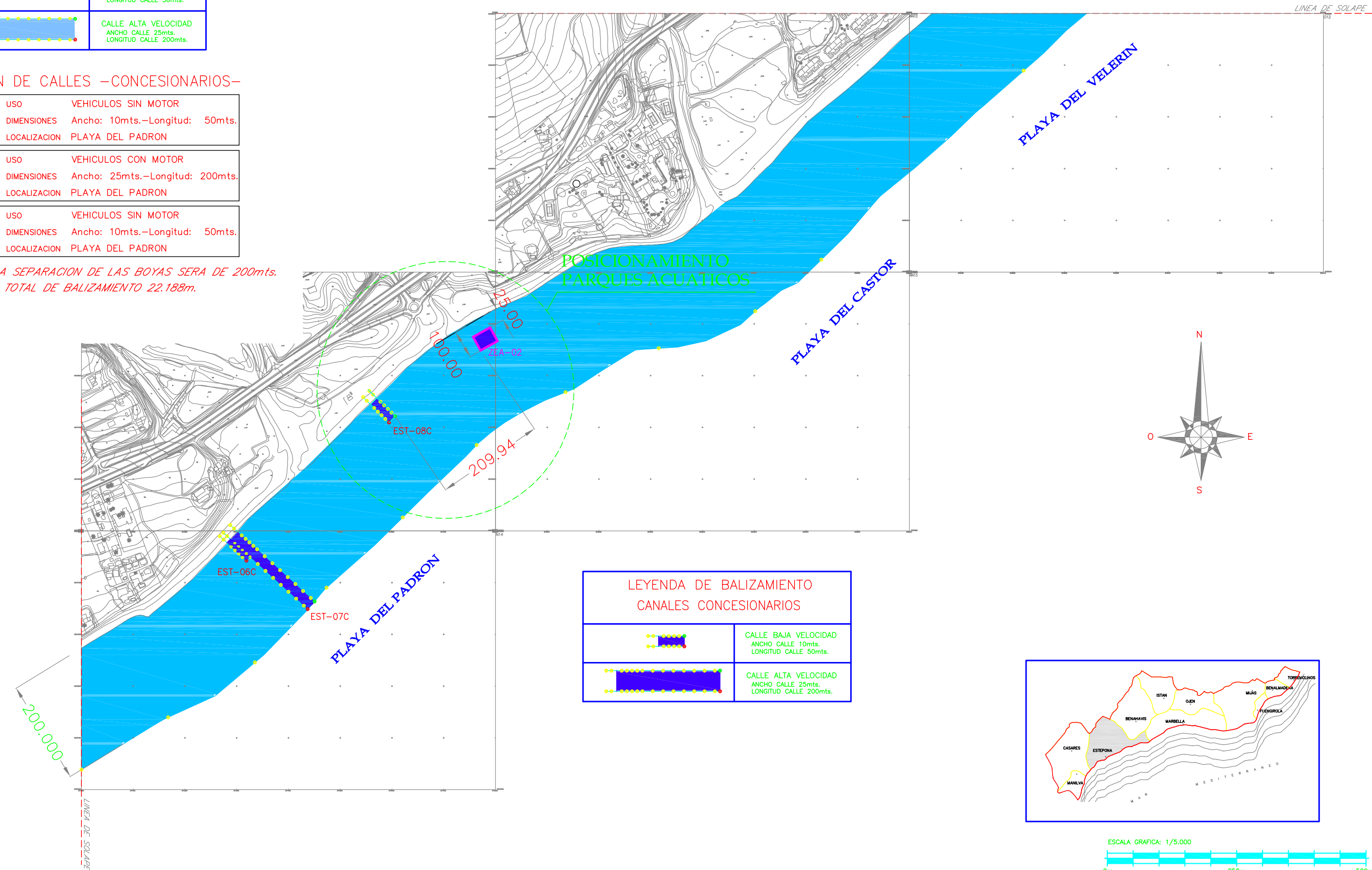
RELACION DE CALLES -CONCESIONARIOS-

USO	VEHICULOS SIN MOTOR
EST-06C -Canal Adosado-	DIMENSIONES Ancho: 10mts.-Longitud: 50mts. LOCALIZACION PLAYA DEL PADRON

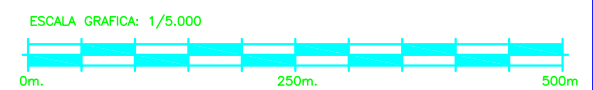
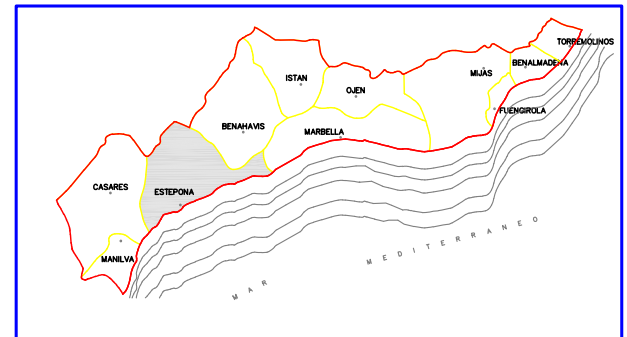
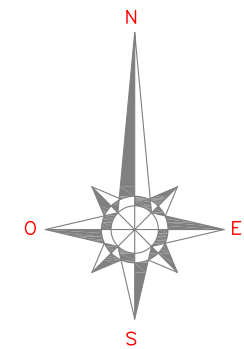
USO	VEHICULOS CON MOTOR
EST-07C	DIMENSIONES Ancho: 25mts.-Longitud: 200mts. LOCALIZACION PLAYA DEL PADRON

USO	VEHICULOS SIN MOTOR
EST-08C	DIMENSIONES Ancho: 10mts.-Longitud: 50mts. LOCALIZACION PLAYA DEL PADRON

NOTA.- LA SEPARACION DE LAS BOYAS SERA DE 200mts.
LONGITUD TOTAL DE BALIZAMIENTO 22.188m.



LEYENDA DE BALIZAMIENTO CANALES CONCESIONARIOS	
	CALLE BAJA VELOCIDAD ANCHO CALLE 10mts. LONGITUD CALLE 50mts.
	CALLE ALTA VELOCIDAD ANCHO CALLE 25mts. LONGITUD CALLE 200mts.



Cód. Validación: AKZE9JL6JEGTOSH9FTS3YDEZ | Verificación: https://mancomunidadocidental.sedelectronica.es/ Documento firmado electrónicamente desde la plataforma esPublico Gestiona | Página 18 de 65

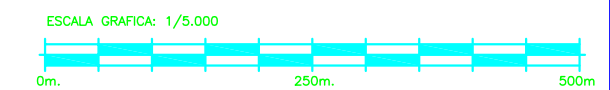
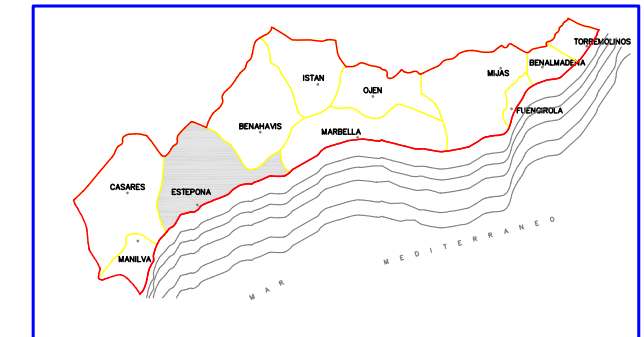
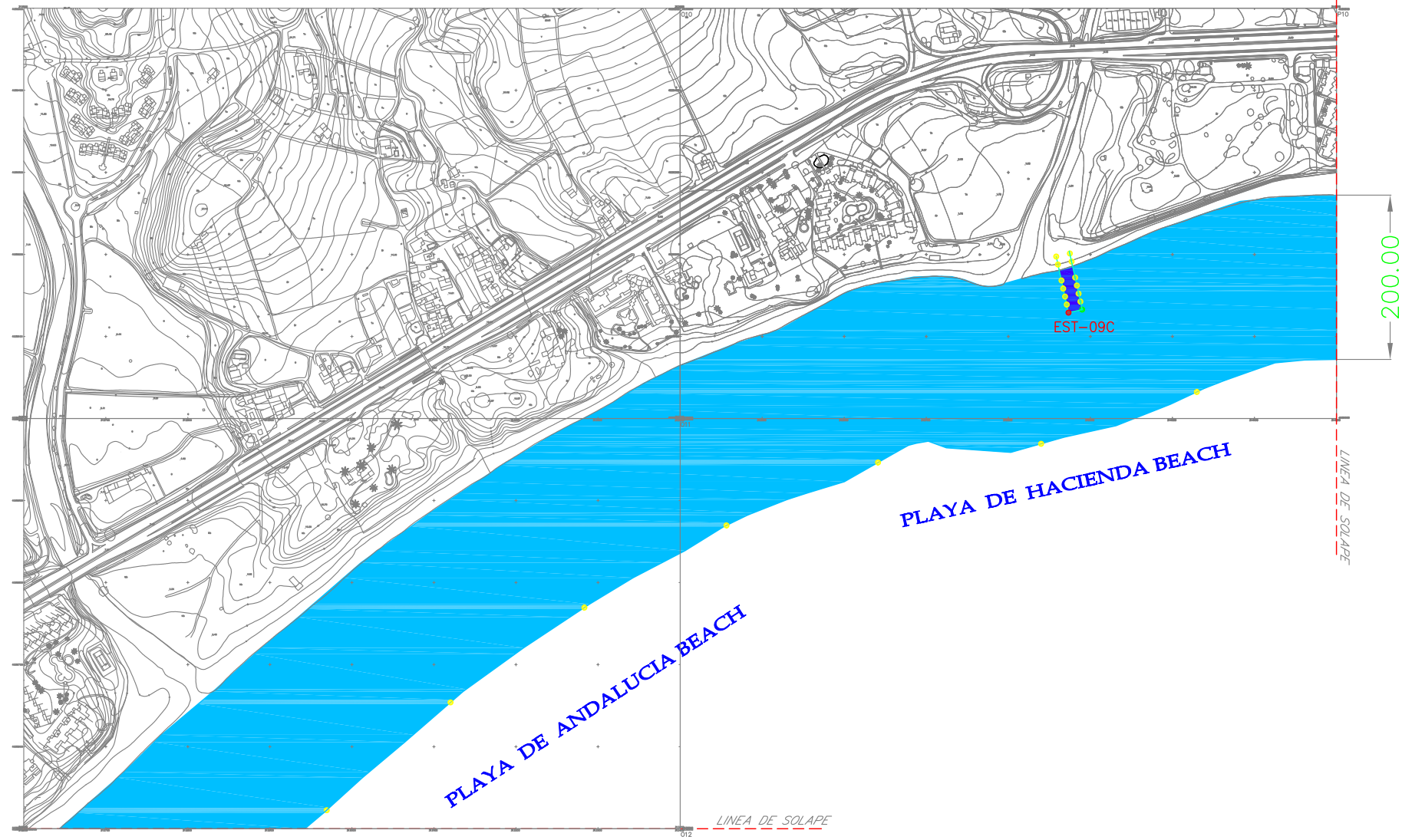
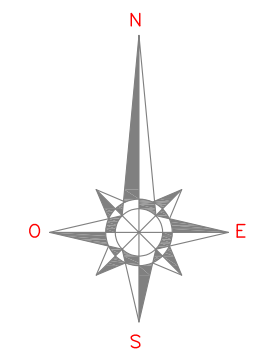
LEYENDA DE BALIZAMIENTO	
	BALIZAMIENTO a 200m
	CALLE BAJA VELOCIDAD ANCHO CALLE 10mts. LONGITUD CALLE 50mts.
	CALLE ALTA VELOCIDAD ANCHO CALLE 25mts. LONGITUD CALLE 200mts.

LEYENDA DE BALIZAMIENTO CANALES CONCESIONARIOS	
	CALLE BAJA VELOCIDAD ANCHO CALLE 10mts. LONGITUD CALLE 50mts.
	CALLE ALTA VELOCIDAD ANCHO CALLE 25mts. LONGITUD CALLE 200mts.

RELACION DE CALLES –CONCESIONARIOS–

USO	VEHICULOS SIN MOTOR
EST-09C	DIMENSIONES Ancho: 10mts.–Longitud: 50mts. LOCALIZACION PLAYA DE HACIENDA BEACH

NOTA. – LA SEPARACION DE LAS BOYAS SERA DE 200mts.
LONGITUD TOTAL DE BALIZAMIENTO 22.188m.



LEYENDA DE BALIZAMIENTO	
	BALIZAMIENTO a 200m
	CALLE BAJA VELOCIDAD ANCHO CALLE 10mts. LONGITUD CALLE 50mts.
	CALLE ALTA VELOCIDAD ANCHO CALLE 25mts. LONGITUD CALLE 200mts.

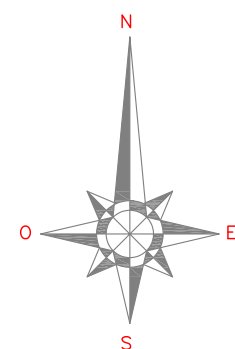
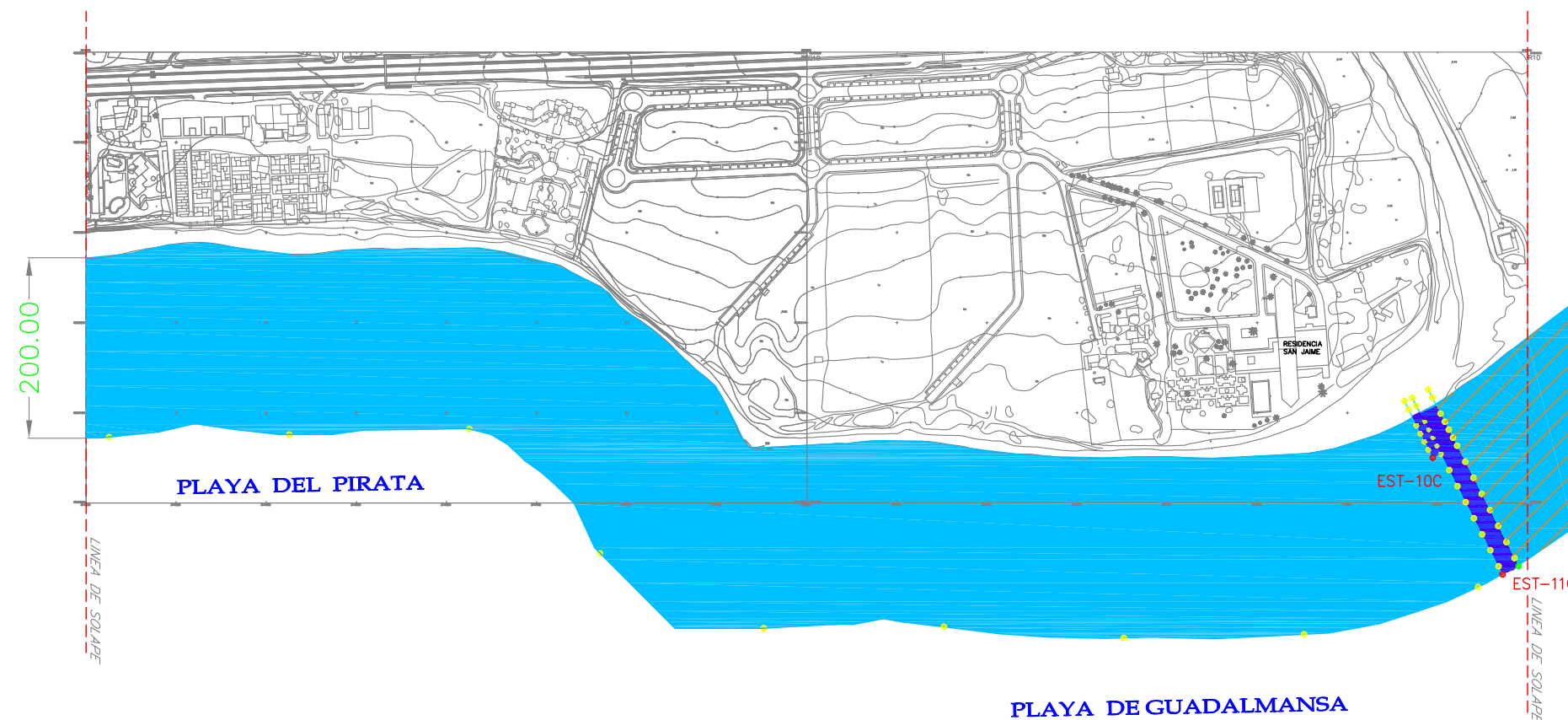
LEYENDA DE BALIZAMIENTO CANALES CONCESIONARIOS	
	CALLE BAJA VELOCIDAD ANCHO CALLE 10mts. LONGITUD CALLE 50mts.
	CALLE ALTA VELOCIDAD ANCHO CALLE 25mts. LONGITUD CALLE 200mts.

RELACION DE CALLES -CONCESIONARIOS-

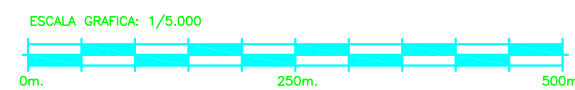
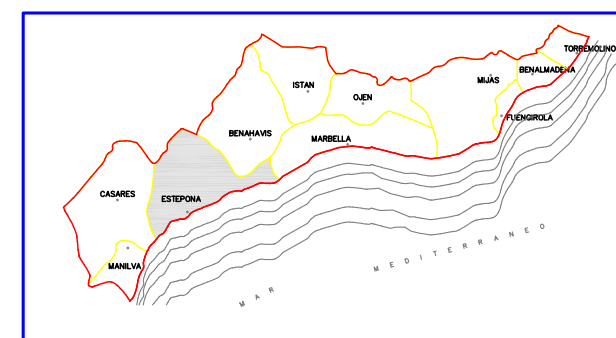
USO	VEHICULOS SIN MOTOR
EST-10C -Canal Adosado-	DIMENSIONES Ancho: 10mts.-Longitud: 50mts. LOCALIZACION PLAYA DE GUDALMANSA

USO	VEHICULOS CON MOTOR
EST-11C	DIMENSIONES Ancho: 25mts.-Longitud: 200mts. LOCALIZACION PLAYA DE GUDALMANSA

NOTA.- LA SEPARACION DE LAS BOYAS SERA DE 200mts.
LONGITUD TOTAL DE BALIZAMIENTO 22.188m.



ZONA LIC



LEYENDA DE BALIZAMIENTO	
	BALIZAMIENTO a 200m
	CALLE BAJA VELOCIDAD ANCHO CALLE 10mts. LONGITUD CALLE 50mts.
	CALLE ALTA VELOCIDAD ANCHO CALLE 25mts. LONGITUD CALLE 200mts.

RELACION DE CALLES –MMCSO–	
EST-15	USO KITE SURF DIMENSIONES Ancho: 300mts.–Longitud:200mts. LOCALIZACION PLAYA DEL PARAISO

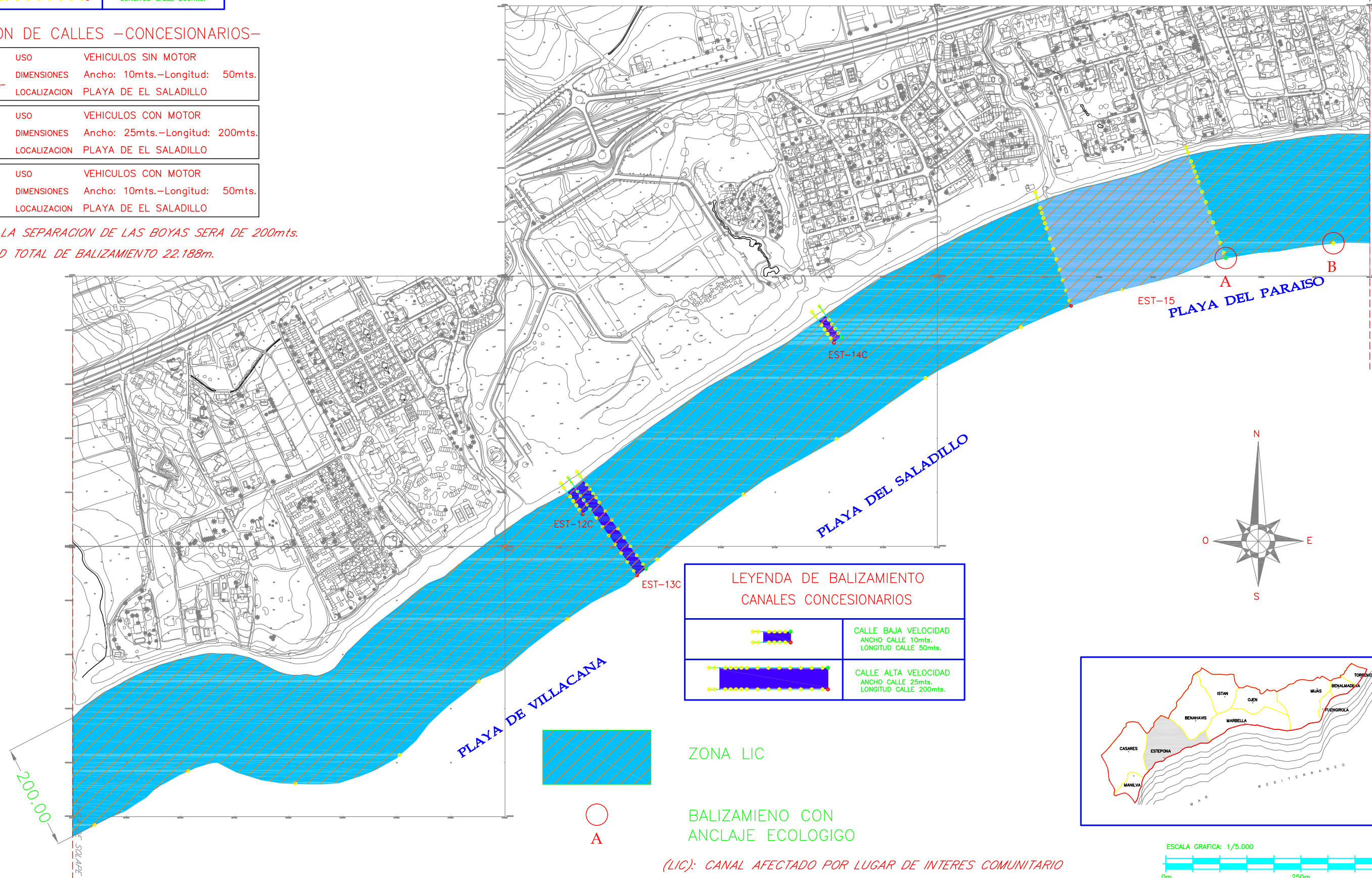
RELACION DE CALLES –CONCESIONARIOS–

EST-12C -Canal Adosado-	USO VEHICULOS SIN MOTOR DIMENSIONES Ancho: 10mts.–Longitud: 50mts. LOCALIZACION PLAYA DE EL SALADILLO
----------------------------	---


EST-13C	USO VEHICULOS CON MOTOR DIMENSIONES Ancho: 25mts.–Longitud: 200mts. LOCALIZACION PLAYA DE EL SALADILLO
---------	--

EST-14C	USO VEHICULOS CON MOTOR DIMENSIONES Ancho: 10mts.–Longitud: 50mts. LOCALIZACION PLAYA DE EL SALADILLO
---------	---

NOTA.- LA SEPARACION DE LAS BOYAS SERA DE 200mts.
LONGITUD TOTAL DE BALIZAMIENTO 22.188m.



LEYENDA DE BALIZAMIENTO CANALES CONCESIONARIOS	
	CALLE BAJA VELOCIDAD ANCHO CALLE 10mts. LONGITUD CALLE 50mts.
	CALLE ALTA VELOCIDAD ANCHO CALLE 25mts. LONGITUD CALLE 200mts.

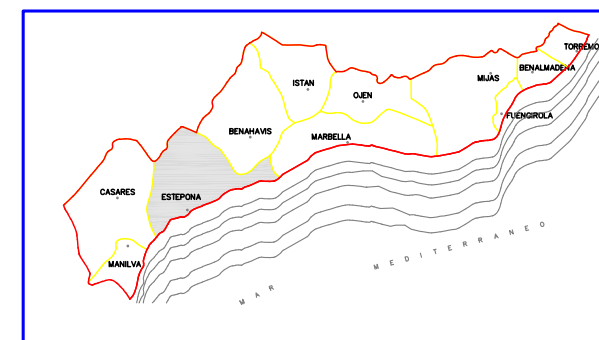


ZONA LIC

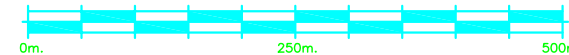


BALIZAMIENTO CON ANCLAJE ECOLOGICO

(LIC): CANAL AFECTADO POR LUGAR DE INTERES COMUNITARIO



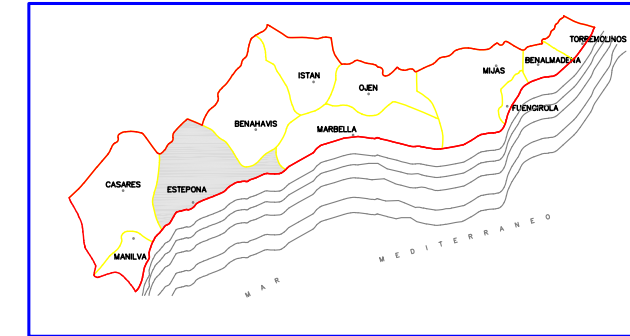
ESCALA GRAFICA: 1/5.000



LEYENDA DE BALIZAMIENTO	
	BALIZAMIENTO a 200m
	CALLE BAJA VELOCIDAD ANCHO CALLE 10mts. LONGITUD CALLE 50mts.
	CALLE ALTA VELOCIDAD ANCHO CALLE 25mts. LONGITUD CALLE 200mts.

NOTA COORDENADAS:
 (*) EN EL CASO DE CANALES SIMPLES:
 - LAS COORDENADAS CORRESPONDEN AL EJE
 (*) EN EL CASO DE CANALES ADOSADOS:
 - LAS COORDENADAS CORRESPONDEN AL EJE DEL
 CANAL DE ALTA VELOCIDAD

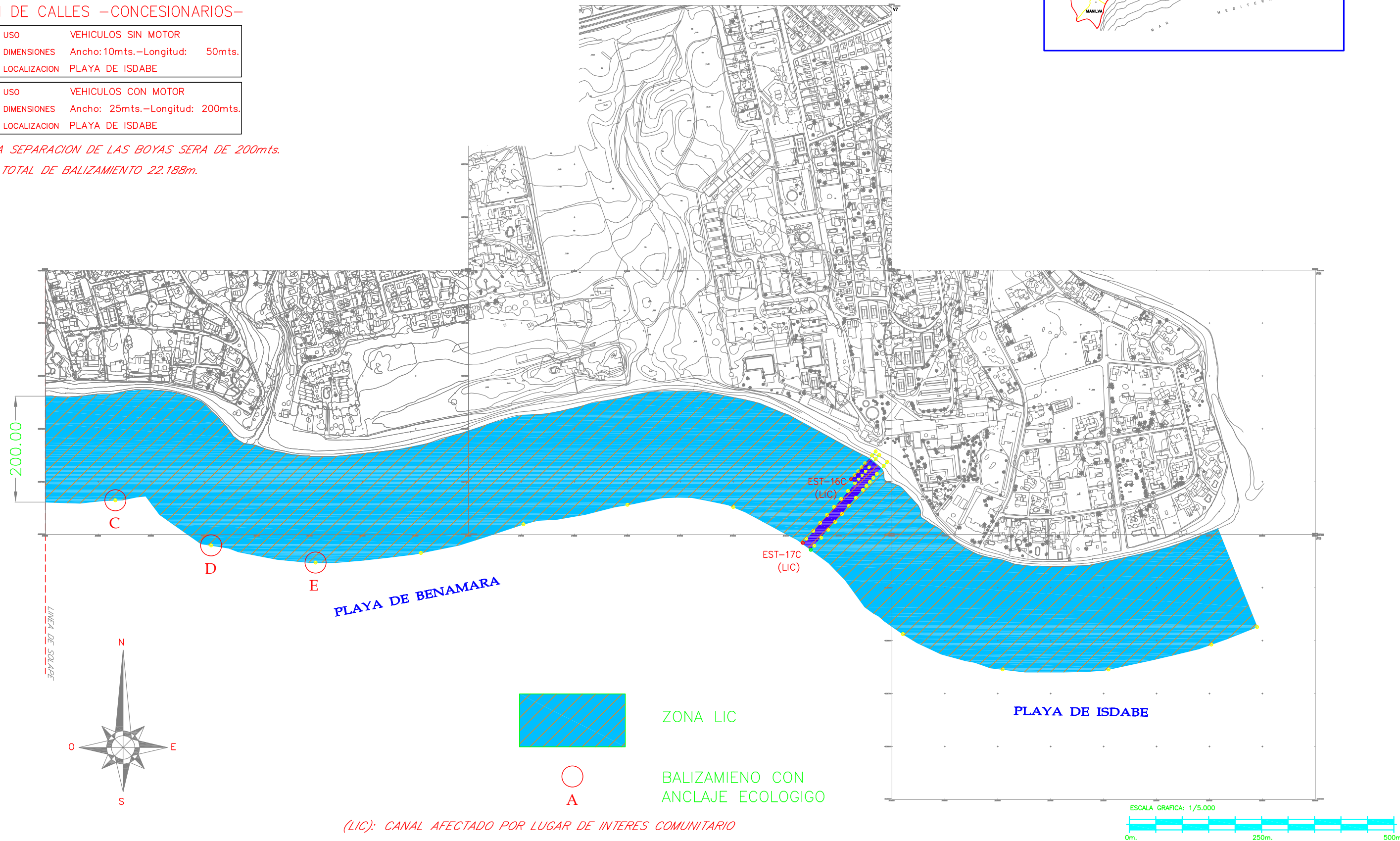
LEYENDA DE BALIZAMIENTO CANALES CONCESIONARIOS	
	CALLE BAJA VELOCIDAD ANCHO CALLE 10mts. LONGITUD CALLE 50mts.
	CALLE ALTA VELOCIDAD ANCHO CALLE 25mts. LONGITUD CALLE 200mts.



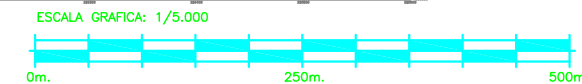
RELACION DE CALLES -CONCESIONARIOS-

EST-16C -Canal Adosado-	USO	VEHICULOS SIN MOTOR
	DIMENSIONES	Ancho: 10mts.-Longitud: 50mts.
	LOCALIZACION	PLAYA DE ISDABE
EST-17C	USO	VEHICULOS CON MOTOR
	DIMENSIONES	Ancho: 25mts.-Longitud: 200mts.
	LOCALIZACION	PLAYA DE ISDABE

NOTA.- LA SEPARACION DE LAS BOYAS SERA DE 200mts.
 LONGITUD TOTAL DE BALIZAMIENTO 22.188m.



(LIC): CANAL AFECTADO POR LUGAR DE INTERES COMUNITARIO



BALIZAMIENTO de PLAYAS Termino Municipal de MARBELLA

Longitud de Balizamiento total (m) **23.782**

Separacion entre Boyas (m) **200**

Nº de Canales **33**

Relacion de Canales -Concesionarios-

MAR-01C	Uso Dimensiones Localizacion Hoja nº	Vehiculos sin motor -Canal Adosado- Ancho: 10 mts. - Longitud: 50 mts. Playa de Guadalmina 1 de 12
MAR-02C	Uso Dimensiones Localizacion Hoja nº	Vehiculos con motor Ancho: 25 mts. - Longitud: 200 mts. Playa de Guadalmina 1 de 12
MAR-03C	Uso Dimensiones Localizacion Hoja nº	Vehiculos sin motor -Canal Adosado- Ancho: 10 mts. - Longitud: 50 mts. Playa de Linda Vista 1 de 12
MAR-04C	Uso Dimensiones Localizacion Hoja nº	Vehiculos con motor Ancho: 25 mts. - Longitud: 200 mts. Playa de Linda Vista 1 de 12
MAR-05C	Uso Dimensiones Localizacion Hoja nº	Vehiculos sin motor Ancho: 10 mts. - Longitud: 50 mts. Playa de Linda Vista 2 de 12
MAR-06C	Uso Dimensiones Localizacion Hoja nº	Vehiculos sin motor Ancho: 10 mts. - Longitud: 50 mts. Playa de Cortijo Blanco 2 de 12
MAR-07C	Uso Dimensiones Localizacion Hoja nº	Vehiculos sin motor -Canal Adosado- Ancho: 10 mts. - Longitud: 50 mts. Playa de Nueva Andalucia 3 de 12
MAR-08C	Uso Dimensiones Localizacion Hoja nº	Vehiculos con motor Ancho: 25 mts. - Longitud: 200 mts. Playa de Nueva Andalucia 3 de 12
MAR-09C	Uso Dimensiones Localizacion Hoja nº	Vehiculos sin motor -Canal Adosado- Ancho: 10 mts. - Longitud: 50 mts. Playa de Puerto Banus 4 de 12
MAR-10C	Uso Dimensiones Localizacion Hoja nº	Vehiculos con motor Ancho: 25 mts. - Longitud: 200 mts. Playa de Puerto Banus 4 de 12
MAR-11C	Uso Dimensiones Localizacion Hoja nº	Vehiculos sin motor -Canal Adosado- Ancho: 10 mts. - Longitud: 50 mts. Playa de Rio Verde 4 de 12

MAR-12C	Uso Dimensiones Localizacion Hoja nº	Vehiculos sin motor -Canal Adosado- Ancho: 10 mts. - Longitud: 50 mts. Playa de Nagüeles 5 de 12
MAR-13C	Uso Dimensiones Localizacion Hoja nº	Vehiculos con motor Ancho: 25 mts. - Longitud: 200 mts. Playa de Nagüeles 5 de 12
MAR-32C	Uso Dimensiones Localizacion Hoja nº	Vehiculos sin motor Ancho: 10 mts. - Longitud: 50 mts. Playa de Casablanca 5 de 12
MAR-14C	Uso Dimensiones Localizacion Hoja nº	Vehiculos sin motor -Canal Adosado- Ancho: 10 mts. - Longitud: 50 mts. Playa de Casablanca 5 de 12
MAR-15C	Uso Dimensiones Localizacion Hoja nº	Vehiculos con motor Ancho: 25 mts. - Longitud: 200 mts. Playa de Casablanca 5 de 12
MAR-16C	Uso Dimensiones Localizacion Hoja nº	Vehiculos sin motor -Canal Adosado- Ancho: 10 mts. - Longitud: 50 mts. Playa de Casablanca 6 de 12
MAR-17C	Uso Dimensiones Localizacion Hoja nº	Vehiculos con motor Ancho: 25 mts. - Longitud: 200 mts. Playa de Casablanca 6 de 12
MAR-18C	Uso Dimensiones Localizacion Hoja nº	Vehiculos sin motor -Canal Adosado- Ancho: 10 mts. - Longitud: 50 mts. Playa de Venus 6 de 12
MAR-19C	Uso Dimensiones Localizacion Hoja nº	Vehiculos sin motor Ancho: 10 mts. - Longitud: 50 mts. Playa de Cable 7 de 12
MAR-20C	Uso Dimensiones Localizacion Hoja nº	Vehiculos sin motor -Canal Adosado- Ancho: 10 mts. - Longitud: 50 mts. Playa del Pinillo 7 de 12
MAR-21C	Uso Dimensiones Localizacion Hoja nº	Vehiculos con motor Ancho: 25 mts. - Longitud: 200 mts. Playa del Pinillo 7 de 12

MAR-23C	Uso Dimensiones Localizacion Hoja nº	Vehiculos sin motor Ancho: 10 mts. - Longitud: 50 mts. Playa del Alicate 9 de 12
MAR-24C	Uso Dimensiones Localizacion Hoja nº	Vehiculos sin motor -Canal Adosado- Ancho: 10 mts. - Longitud: 50 mts. Playa del Alicate 9 de 12
MAR-25C	Uso Dimensiones Localizacion Hoja nº	Vehiculos con motor Ancho: 25 mts. - Longitud: 200 mts. Playa del Alicate 9 de 12
MAR-33C	Uso Dimensiones Localizacion Hoja nº	Vehiculos sin motor -Canal Adosado- Ancho: 10 mts. - Longitud: 50 mts. Playa de Los Monteros 9 de 12
MAR-34C	Uso Dimensiones Localizacion Hoja nº	Vehiculos con motor Ancho: 25 mts. - Longitud: 200 mts. Playa de Los Monteros 9 de 12
MAR-26C	Uso Dimensiones Localizacion Hoja nº	Vehiculos sin motor -Canal Adosado- Ancho: 10 mts. - Longitud: 50 mts. Playa Real de Zaragoza 10 de 12
MAR-27C	Uso Dimensiones Localizacion Hoja nº	Vehiculos con motor Ancho: 25 mts. - Longitud: 200 mts. Playa Real de Zaragoza 10 de 12
MAR-28C	Uso Dimensiones Localizacion Hoja nº	Vehiculos sin motor Ancho: 10 mts. - Longitud: 50 mts. Playa de La Vibora 10 de 12
MAR-29C	Uso Dimensiones Localizacion Hoja nº	Vehiculos sin motor -Canal Adosado- Ancho: 10 mts. - Longitud: 50 mts. Playa de Las Chapas 11 de 12
MAR-30C	Uso Dimensiones Localizacion Hoja nº	Vehiculos con motor Ancho: 25 mts. - Longitud: 200 mts. Playa de Las Chapas 11 de 12
MAR-31C	Uso Dimensiones Localizacion Hoja nº	Vehiculos sin motor Ancho: 10 mts. - Longitud: 50 mts. Playa de Artola-Cabopino 12 de 12

Nº de Zonas de Baño Adaptada **4**

Relacion de Zonas Adaptada Minusvalido

ZBA-01	Uso Dimensiones Localizacion Hoja nº	Zona Adaptada Minusvalido Superficie: 750m² Playa de Nueva Andalucia 3 de 12
ZBA-02	Uso Dimensiones Localizacion Hoja nº	Zona Adaptada Minusvalido Superficie: 750m² Playa del Faro 6 de 12
ZBA-03	Uso Dimensiones Localizacion Hoja nº	Zona Adaptada Minusvalido Superficie: 750m² Playa de La Bajadilla 7 de 12
ZBA-05	Uso Dimensiones Localizacion Hoja nº	Zona Adaptada Minusvalido Superficie: 750m² Playa de Artola-Cabopino 12 de 12

Nº de Parques Acuaticos **5**

Relacion de Parques Acuaticos

ZEA-01	Uso Dimensiones Localizacion Hoja nº	Zona Recreativa Acuatica Superficie: 800m² Playa de Nueva Andalucia 3 de 12
ZEA-02	Uso Dimensiones Localizacion Hoja nº	Zona Recreativa Acuatica Superficie: 800m² Playa Real de Zaragoza 10 de 12
ZEA-03	Uso Dimensiones Localizacion Hoja nº	Zona Recreativa Acuatica Superficie: 800m² Playa de San Pedro 2 de 12
ZEA-05	Uso Dimensiones Localizacion Hoja nº	Zona Recreativa Acuatica Superficie: 800m² Playa del Alicate 9 de 12
ZEA-08	Uso Dimensiones Localizacion Hoja nº	Zona Recreativa Acuatica Superficie: 800m² Playa de Casablanca 5 de 12

Nº de Canales **2**

Relacion de Canales -MMCSO-


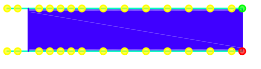
MAR-35	Uso Dimensiones Localizacion Hoja nº	Vehiculos sin motor Ancho: 10 mts. - Longitud: 50 mts. Playa de Cortijo Blanco 3 de 12
MAR-22	Uso Dimensiones Localizacion Hoja nº	Kite Surf Ancho: 300 mts. - Longitud: 200 mts. Playa del Cable 8 de 12

Nº de Canales de Nado **2**

Relacion de Canales de Nado

CN-01	Uso Dimensiones Localizacion Hoja nº	Canal de Nado Longitud: 100 mts. Playa de San Pedro 2 de 12
CN-02	Uso Dimensiones Localizacion Hoja nº	Canal de Nado Longitud: 100 mts. Playa del Cable 7 de 12

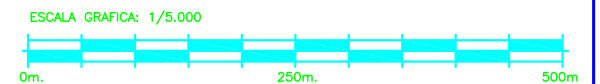
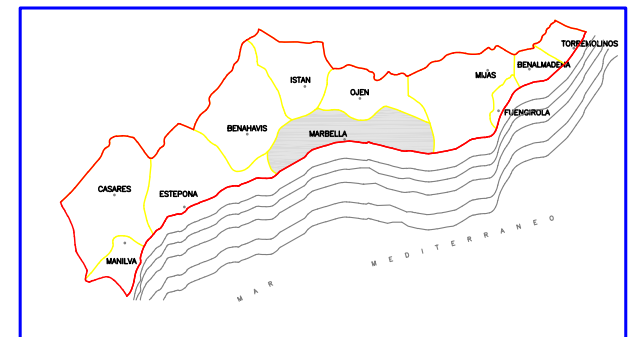
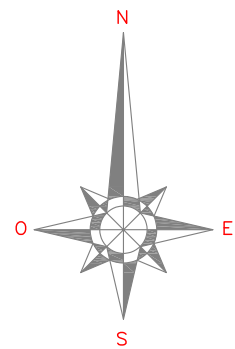
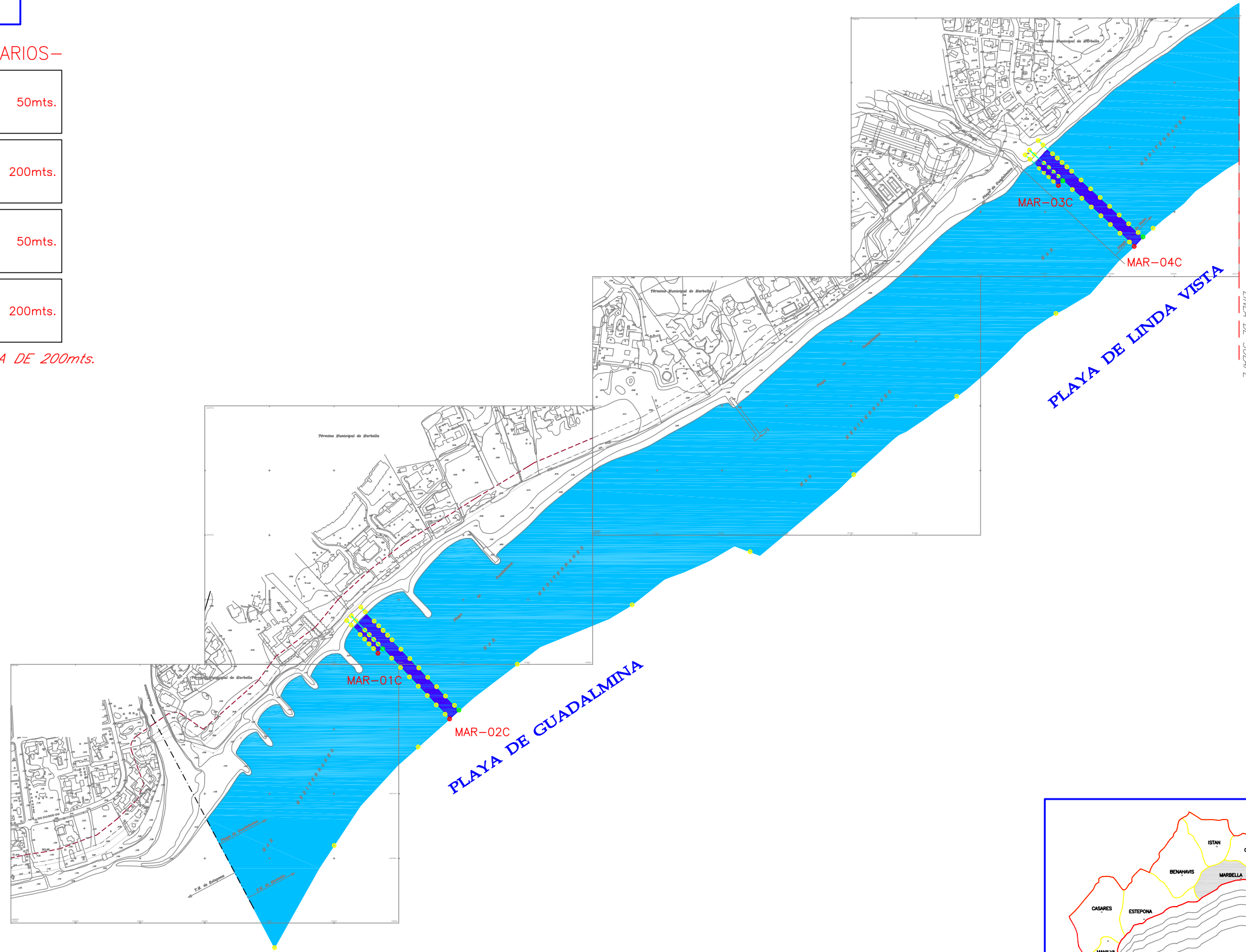
LEYENDA DE BALIZAMIENTO
CANALES CONCESIONARIOS

	CALLE BAJA VELOCIDAD ANCHO CALLE 10mts. LONGITUD CALLE 50mts.
	CALLE ALTA VELOCIDAD ANCHO CALLE 25mts. LONGITUD CALLE 200mts.

RELACION DE CALLES –CONCESIONARIOS–

USO	VEHICULOS SIN MOTOR
MAR-01C	DIMENSIONES Ancho: 10mts.–Longitud: 50mts.
-Canal Adosado-	LOCALIZACION PLAYA DE GUADALMINA
USO	VEHICULOS CON MOTOR
MAR-02C	DIMENSIONES Ancho: 25mts.–Longitud: 200mts.
	LOCALIZACION PLAYA DE GUADALMINA
USO	VEHICULOS SIN MOTOR
MAR-03C	DIMENSIONES Ancho: 10mts.–Longitud: 50mts.
-Canal Adosado-	LOCALIZACION PLAYA DE LINDA VISTA
USO	VEHICULOS CON MOTOR
MAR-04C	DIMENSIONES Ancho: 25mts.–Longitud: 200mts.
	LOCALIZACION PLAYA DE LINDA VISTA

NOTA. – LA SEPARACION DE LAS BOYAS SERA DE 200mts.
LONGITUD TOTAL DE BALIZAMIENTO 23.782m.



LEYENDA DE BALIZAMIENTO
CANALES CONCESIONARIOS

	CALLE BAJA VELOCIDAD ANCHO CALLE 10mts. LONGITUD CALLE 50mts.
	CALLE ALTA VELOCIDAD ANCHO CALLE 25mts. LONGITUD CALLE 200mts.

RELACION DE CALLES –CONCESIONARIOS–

USO	VEHICULOS SIN MOTOR
MAR-05C	DIMENSIONES Ancho: 10mts.–Longitud: 50mts.
	LOCALIZACION PLAYA DE LINDA VISTA
USO	VEHICULOS SIN MOTOR
MAR-06C	DIMENSIONES Ancho: 10mts.–Longitud: 50mts.
	LOCALIZACION PLAYA DE CORTIJO BLANCO

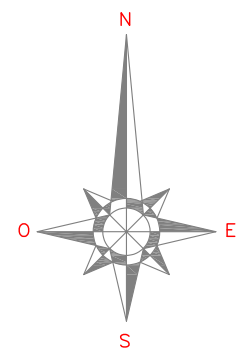
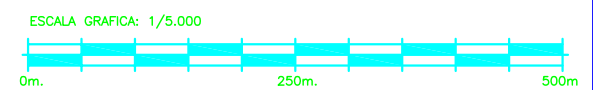
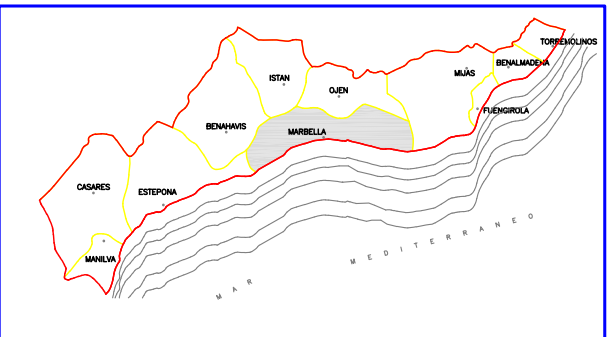
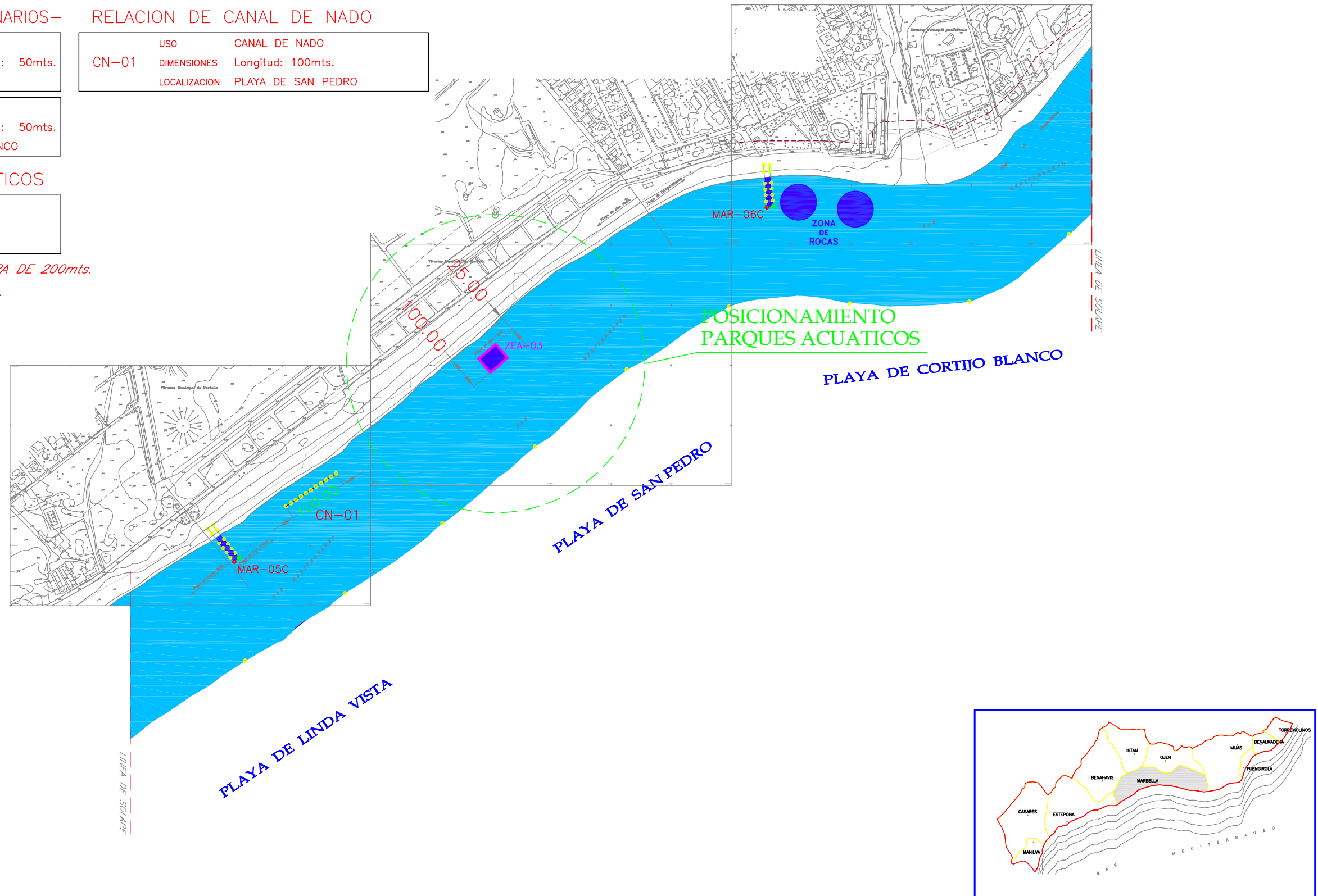
RELACION DE CANAL DE NADO

USO	CANAL DE NADO
CN-01	DIMENSIONES Longitud: 100mts.
	LOCALIZACION PLAYA DE SAN PEDRO

RELACION DE PARQUES ACUATICOS

USO	PARQUE ACUATICO
ZEA-03	DIMENSIONES SUPERFICIE: 800 m ²
	LOCALIZACION PLAYA DE SAN PEDRO

NOTA.- LA SEPARACION DE LAS BOYAS SERA DE 200mts.
LONGITUD TOTAL DE BALIZAMIENTO 23.782m.



LEYENDA DE BALIZAMIENTO CANALES CONCESIONARIOS	
	CALLE BAJA VELOCIDAD ANCHO CALLE 10mts. LONGITUD CALLE 50mts.
	CALLE ALTA VELOCIDAD ANCHO CALLE 25mts. LONGITUD CALLE 200mts.

LEYENDA DE BALIZAMIENTO	
	BALIZAMIENTO a 200m
	CALLE BAJA VELOCIDAD ANCHO CALLE 10mts. LONGITUD CALLE 50mts.
	CALLE ALTA VELOCIDAD ANCHO CALLE 25mts. LONGITUD CALLE 200mts.

RELACION DE CALLES –MMCSO–	
uso	VEHICULOS SIN MOTOR
MAR-35	DIMENSIONES Ancho: 10mts.–Longitud: 50mts.
LOCALIZACION	PLAYA DE CORTIJO BLANCO

RELACION DE CALLES –CONCESIONARIOS–

uso	VEHICULOS SIN MOTOR
MAR-07C	DIMENSIONES Ancho: 10mts.–Longitud: 50mts.
-Canal Adosado-	LOCALIZACION PLAYA DE NUEVA ANDALUCIA

uso	VEHICULOS CON MOTOR
MAR-08C	DIMENSIONES Ancho: 25mts.–Longitud: 200mts.
	LOCALIZACION PLAYA DE NUEVA ANDALUCIA

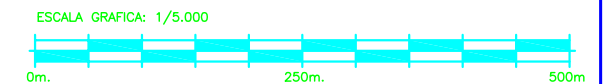
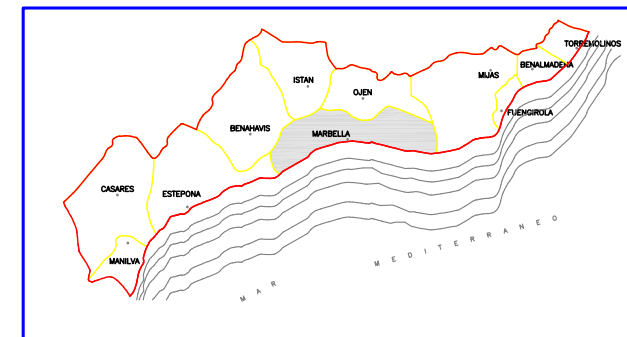
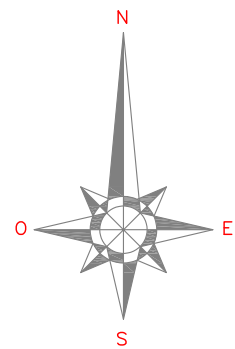
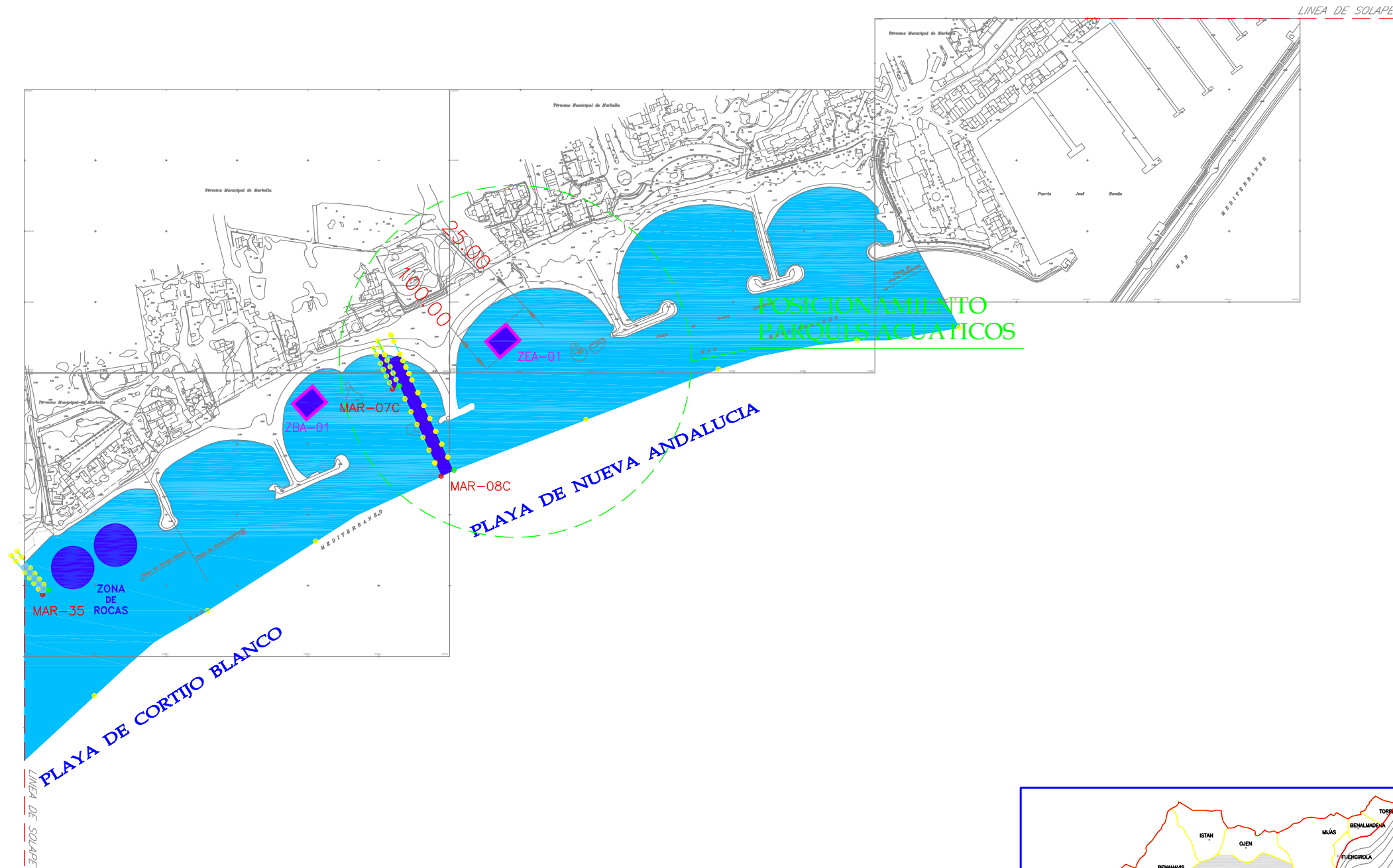
RELACION DE PARQUES ACUATICOS

uso	PARQUE ACUATICO
ZEA-01	DIMENSIONES SUPERFICIE: 800 m ²
	LOCALIZACION PLAYA DE NUEVA ANDALUCIA

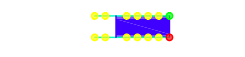
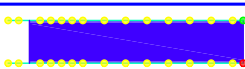
RELACION DE ZONA DE BAÑO ADAPTADA

uso	ZONA ADAPTADA MINUSVALIDO
ZBA-01	DIMENSIONES SUPERFICIE: 750m ²
	LOCALIZACION PLAYA DE NUEVA ANDALUCIA

NOTA.- LA SEPARACION DE LAS BOYAS SERA DE 200mts.
LONGITUD TOTAL DE BALIZAMIENTO 23.782m.



LEYENDA DE BALIZAMIENTO
CANALES CONCESIONARIOS

	CALLE BAJA VELOCIDAD ANCHO CALLE 10mts. LONGITUD CALLE 50mts.
	CALLE ALTA VELOCIDAD ANCHO CALLE 25mts. LONGITUD CALLE 200mts.

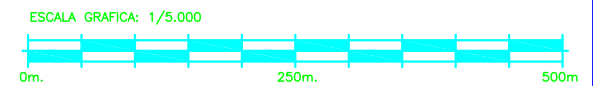
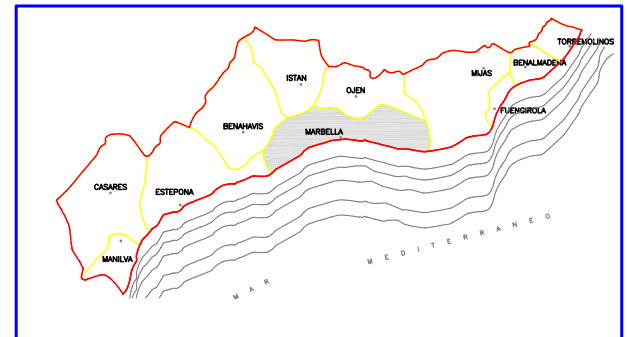
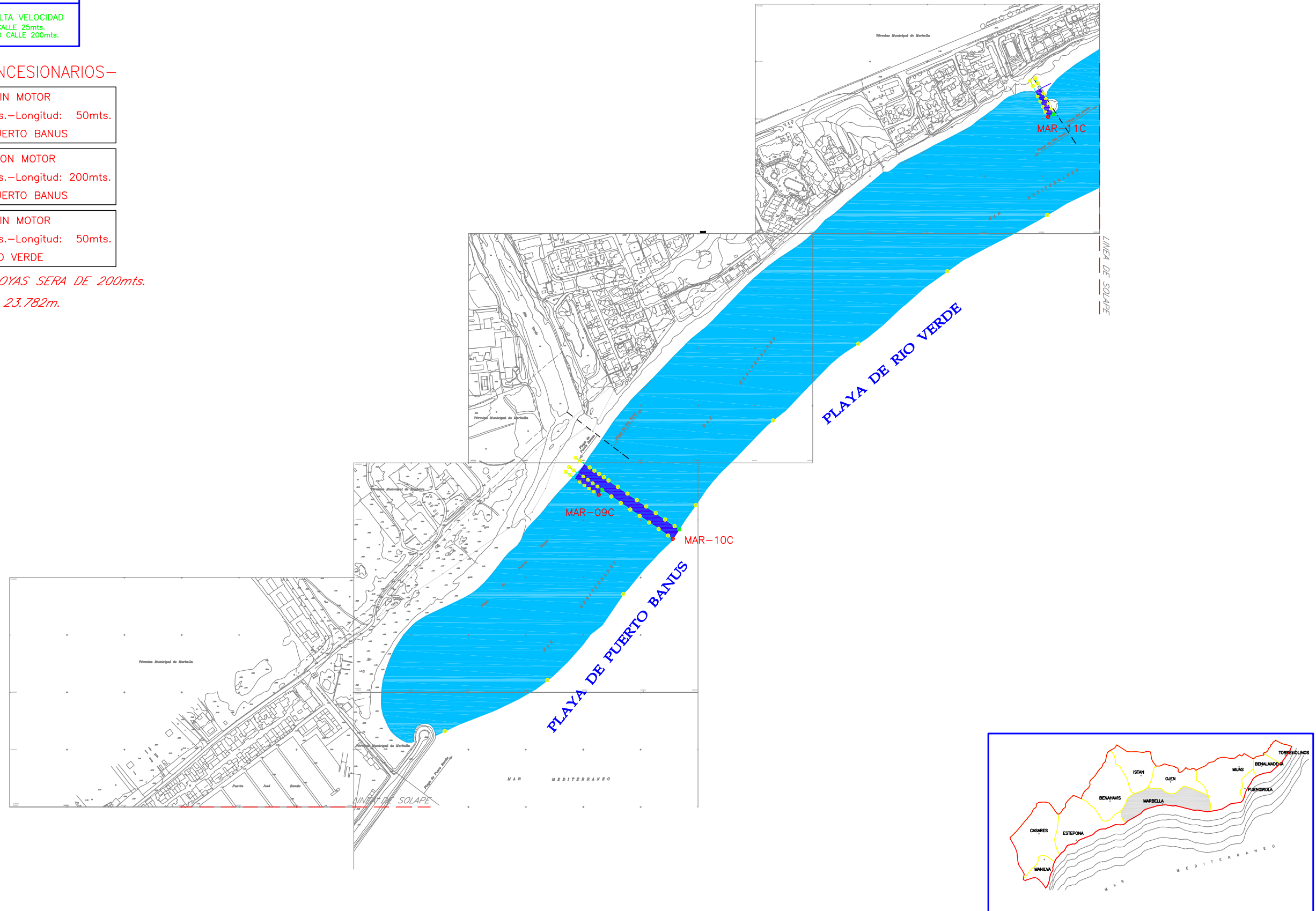
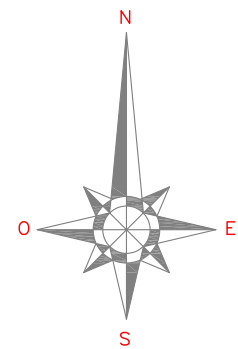
RELACION DE CALLES –CONCESIONARIOS–

USO	VEHICULOS SIN MOTOR
MAR-09C -Canal Adosado-	DIMENSIONES Ancho: 10mts.-Longitud: 50mts. LOCALIZACION PLAYA DE PUERTO BANUS

USO	VEHICULOS CON MOTOR
MAR-10C	DIMENSIONES Ancho: 25mts.-Longitud: 200mts. LOCALIZACION PLAYA DE PUERTO BANUS

USO	VEHICULOS SIN MOTOR
MAR-11C -Canal Adosado-	DIMENSIONES Ancho: 10mts.-Longitud: 50mts. LOCALIZACION PLAYA DE RIO VERDE

NOTA.- LA SEPARACION DE LAS BOYAS SERA DE 200mts.
LONGITUD TOTAL DE BALIZAMIENTO 23.782m.



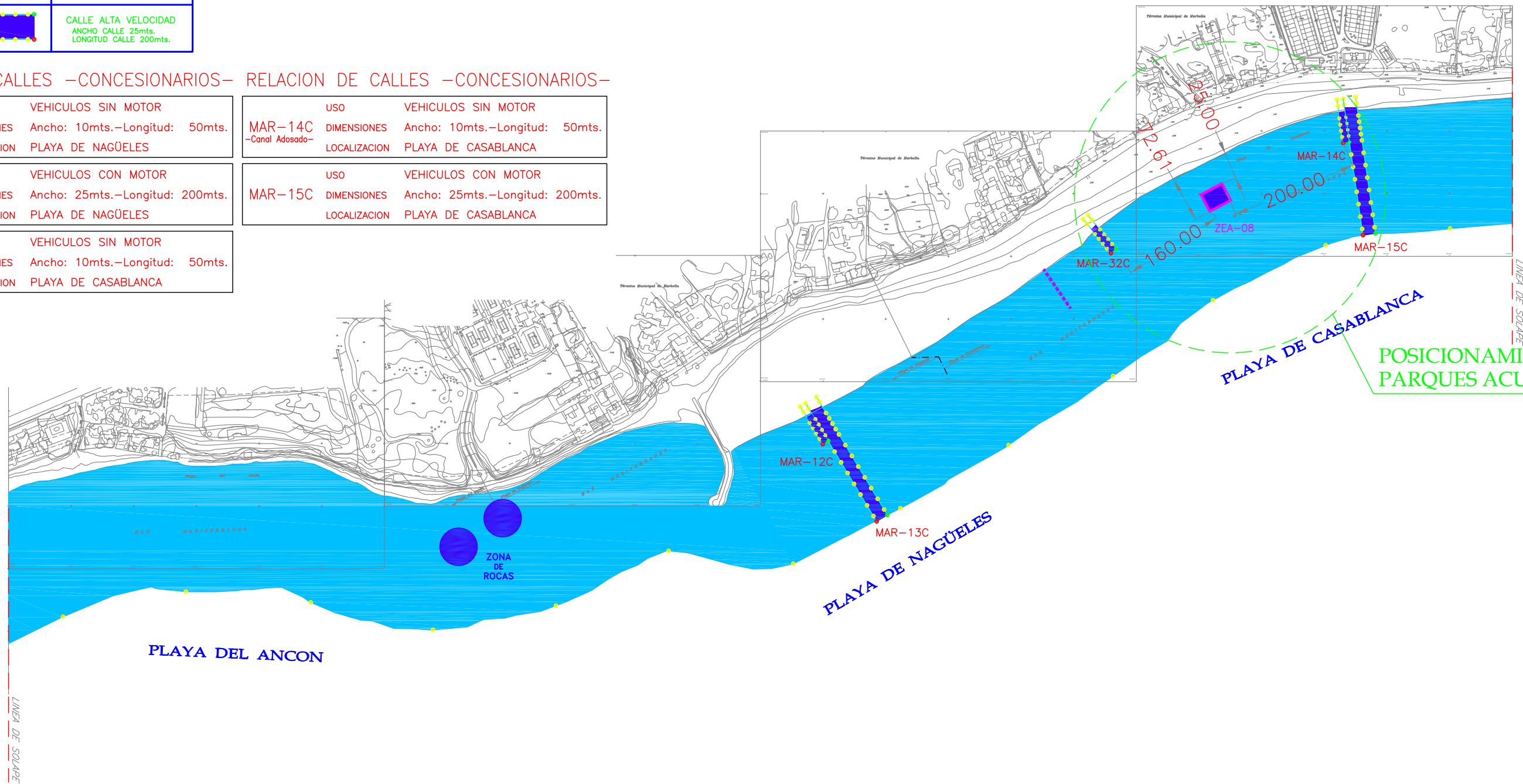
LEYENDA DE BALIZAMIENTO
CANALES CONCESIONARIOS

	CALLE BAJA VELOCIDAD ANCHO CALLE 10mts. LONGITUD CALLE 50mts.
	CALLE ALTA VELOCIDAD ANCHO CALLE 25mts. LONGITUD CALLE 200mts.

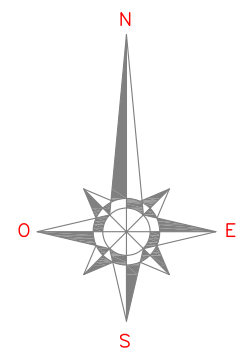
NOTA.- LA SEPARACION DE LAS BOYAS SERA DE 200mts.
LONGITUD TOTAL DE BALIZAMIENTO 23.782m.

RELACION DE CALLES -CONCESIONARIOS- RELACION DE CALLES -CONCESIONARIOS-

MAR-12C -Canal Adosado-	USO VEHICULOS SIN MOTOR DIMENSIONES Ancho: 10mts.-Longitud: 50mts. LOCALIZACION PLAYA DE NAGÜELES	MAR-14C -Canal Adosado-	USO VEHICULOS SIN MOTOR DIMENSIONES Ancho: 10mts.-Longitud: 50mts. LOCALIZACION PLAYA DE CASABLANCA
MAR-13C	USO VEHICULOS CON MOTOR DIMENSIONES Ancho: 25mts.-Longitud: 200mts. LOCALIZACION PLAYA DE NAGÜELES	MAR-15C	USO VEHICULOS CON MOTOR DIMENSIONES Ancho: 25mts.-Longitud: 200mts. LOCALIZACION PLAYA DE CASABLANCA
MAR-32C	USO VEHICULOS SIN MOTOR DIMENSIONES Ancho: 10mts.-Longitud: 50mts. LOCALIZACION PLAYA DE CASABLANCA		

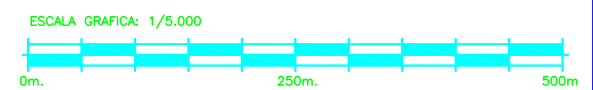
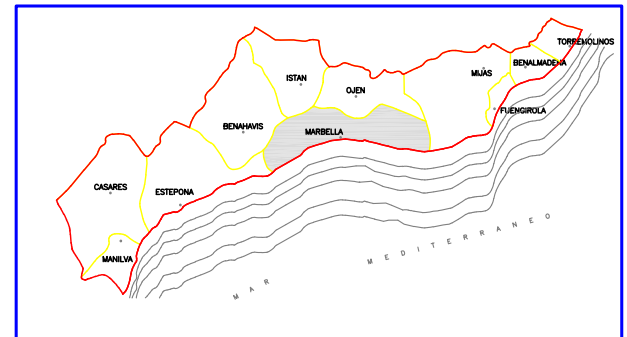


POSICIONAMIENTO
PARQUES ACUATICOS



RELACION DE PARQUES ACUATICOS

ZEA-08	USO PARQUE ACUATICO DIMENSIONES SUPERFICIE: 800 m² LOCALIZACION PLAYA DE CASABLANCA
--------	---



Cód. Validación: AKZE9JL6JEGTOSH9FTS3YDEZ | Verificación: https://mancomunidadocidental.sedelectronica.es/
 Documento firmado electrónicamente desde la plataforma esPublico Gestiona | Página 26 de 65

LEYENDA DE BALIZAMIENTO
CANALES CONCESIONARIOS

	CALLE BAJA VELOCIDAD ANCHO CALLE 10mts. LONGITUD CALLE 50mts.
	CALLE ALTA VELOCIDAD ANCHO CALLE 25mts. LONGITUD CALLE 200mts.

RELACION DE CALLES –CONCESIONARIOS–

MAR-16C -Canal Adosado-	USO VEHICULOS SIN MOTOR	DIMENSIONES Ancho: 10mts.-Longitud: 50mts.	LOCALIZACION PLAYA DE CASABLANCA
----------------------------	-------------------------	--	----------------------------------

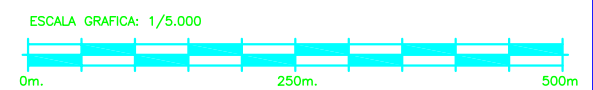
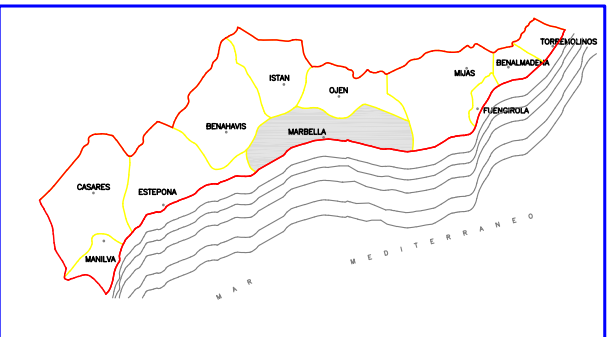
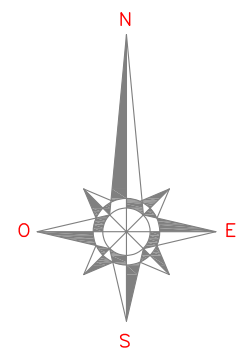
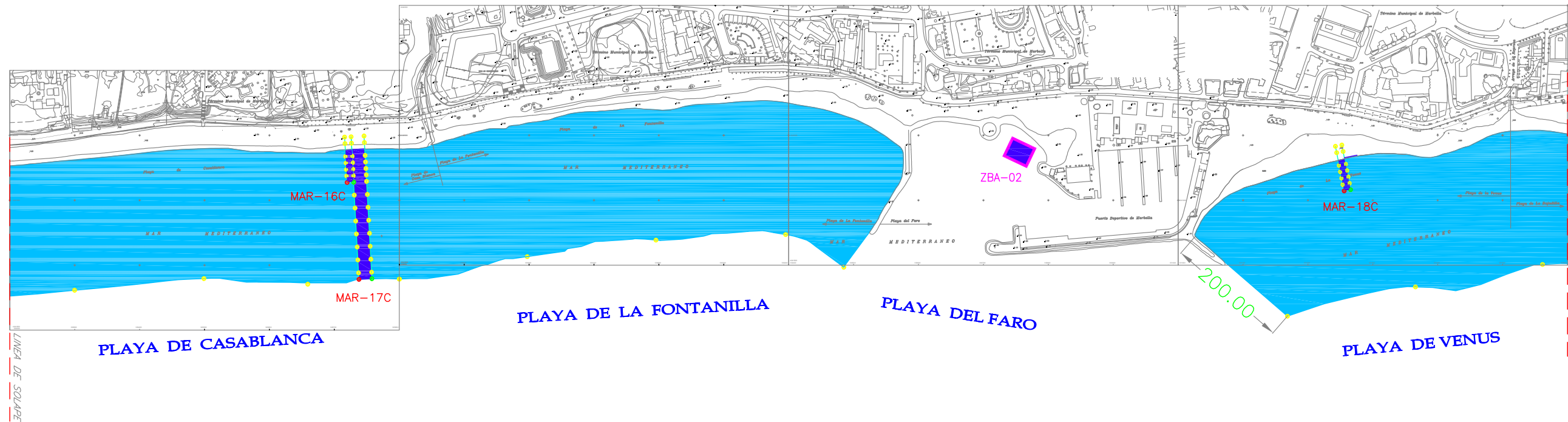
MAR-17C	USO VEHICULOS CON MOTOR	DIMENSIONES Ancho: 25mts.-Longitud: 200mts.	LOCALIZACION PLAYA DE CASABLANCA
---------	-------------------------	---	----------------------------------

MAR-18C -Canal Adosado-	USO VEHICULOS SIN MOTOR	DIMENSIONES Ancho: 10mts.-Longitud: 50mts.	LOCALIZACION PLAYA DE VENUS
----------------------------	-------------------------	--	-----------------------------

RELACION DE ZONA DE BAÑO ADAPTADA

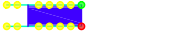
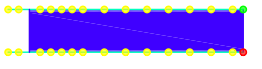
ZBA-02	USO ZONA ADAPTADA MINUSVALIDO	DIMENSIONES SUPERFICIE: 750m²	LOCALIZACION PLAYA DEL FARO
--------	-------------------------------	-------------------------------	-----------------------------

NOTA.- LA SEPARACION DE LAS BOYAS SERA DE 200mts.
LONGITUD TOTAL DE BALIZAMIENTO 23.782m.



Cód. Validación: AKZE9JL6JE6TOSH9GFTS3YDEZ | Verificación: https://mancomunidadocidental.sedelectronica.es/
 Documento firmado electrónicamente desde la plataforma esPublico Gestiona | Página 29 de 65

LEYENDA DE BALIZAMIENTO
CANALES CONCESIONARIOS

	CALLE BAJA VELOCIDAD ANCHO CALLE 10mts. LONGITUD CALLE 50mts.
	CALLE ALTA VELOCIDAD ANCHO CALLE 25mts. LONGITUD CALLE 200mts.

RELACION DE CALLES -CONCESIONARIOS-

MAR-19C -Canal Adosado-	USO VEHICULOS SIN MOTOR DIMENSIONES Ancho: 10mts.-Longitud: 50mts. LOCALIZACION PLAYA DEL CABLE
----------------------------	---

MAR-20C -Canal Adosado-	USO VEHICULOS SIN MOTOR DIMENSIONES Ancho: 10mts.-Longitud: 50mts. LOCALIZACION PLAYA DEL PINILLO
----------------------------	---

MAR-21C	USO VEHICULOS CON MOTOR DIMENSIONES Ancho: 25mts.-Longitud: 200mts. LOCALIZACION PLAYA DEL PINILLO
---------	--

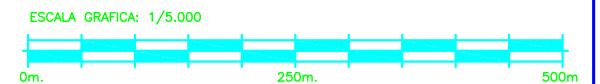
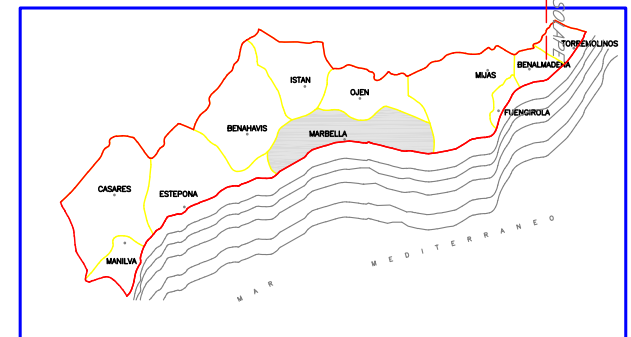
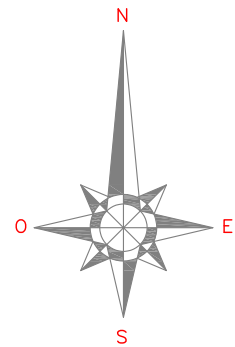
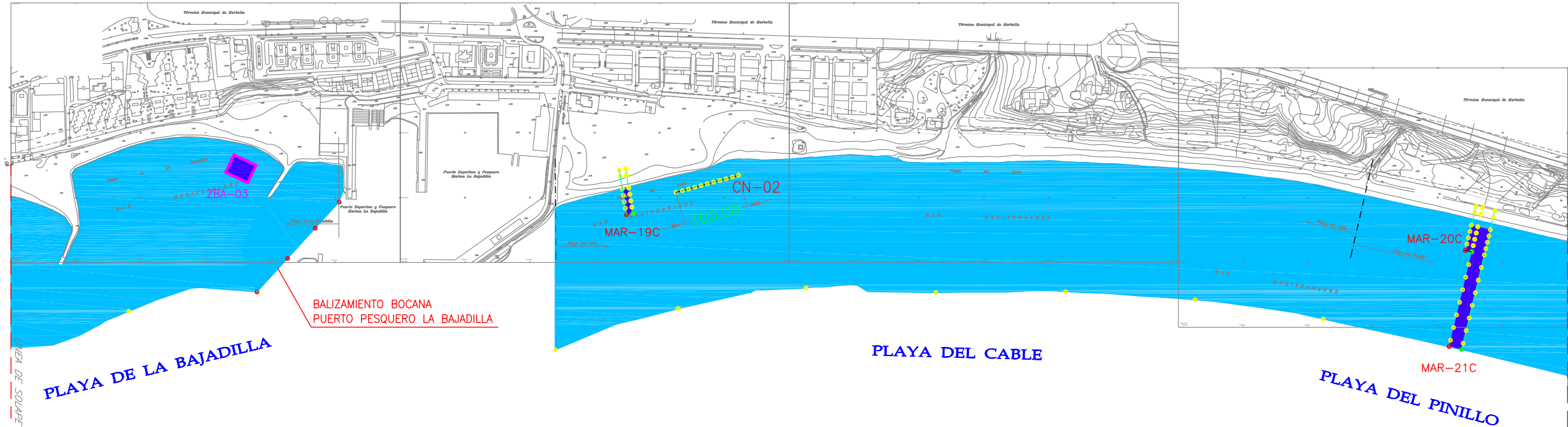
RELACION DE ZONA DE BAÑO ADAPTADA

ZBA-03	USO ZONA ADAPTADA MINUSVALIDO DIMENSIONES SUPERFICIE: 750m ² LOCALIZACION PLAYA DE LA BAJADILLA
--------	--

RELACION DE CANAL DE NADO

CN-02	USO CANAL DE NADO DIMENSIONES Longitud: 100mts. LOCALIZACION PLAYA DEL CABLE
-------	--

NOTA.- LA SEPARACION DE LAS BOYAS SERA DE 200mts.
LONGITUD TOTAL DE BALIZAMIENTO 23.782m.



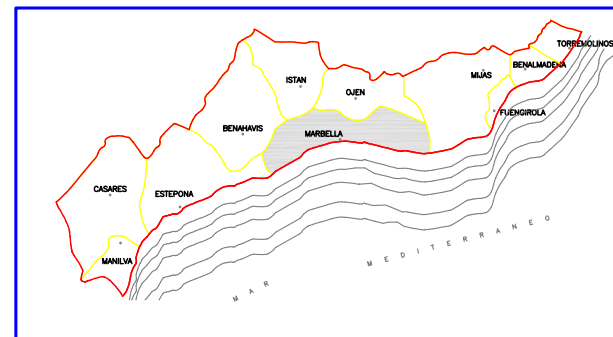
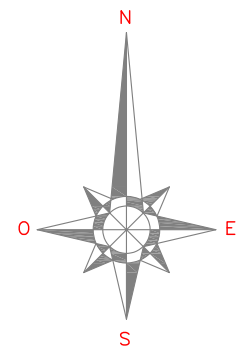
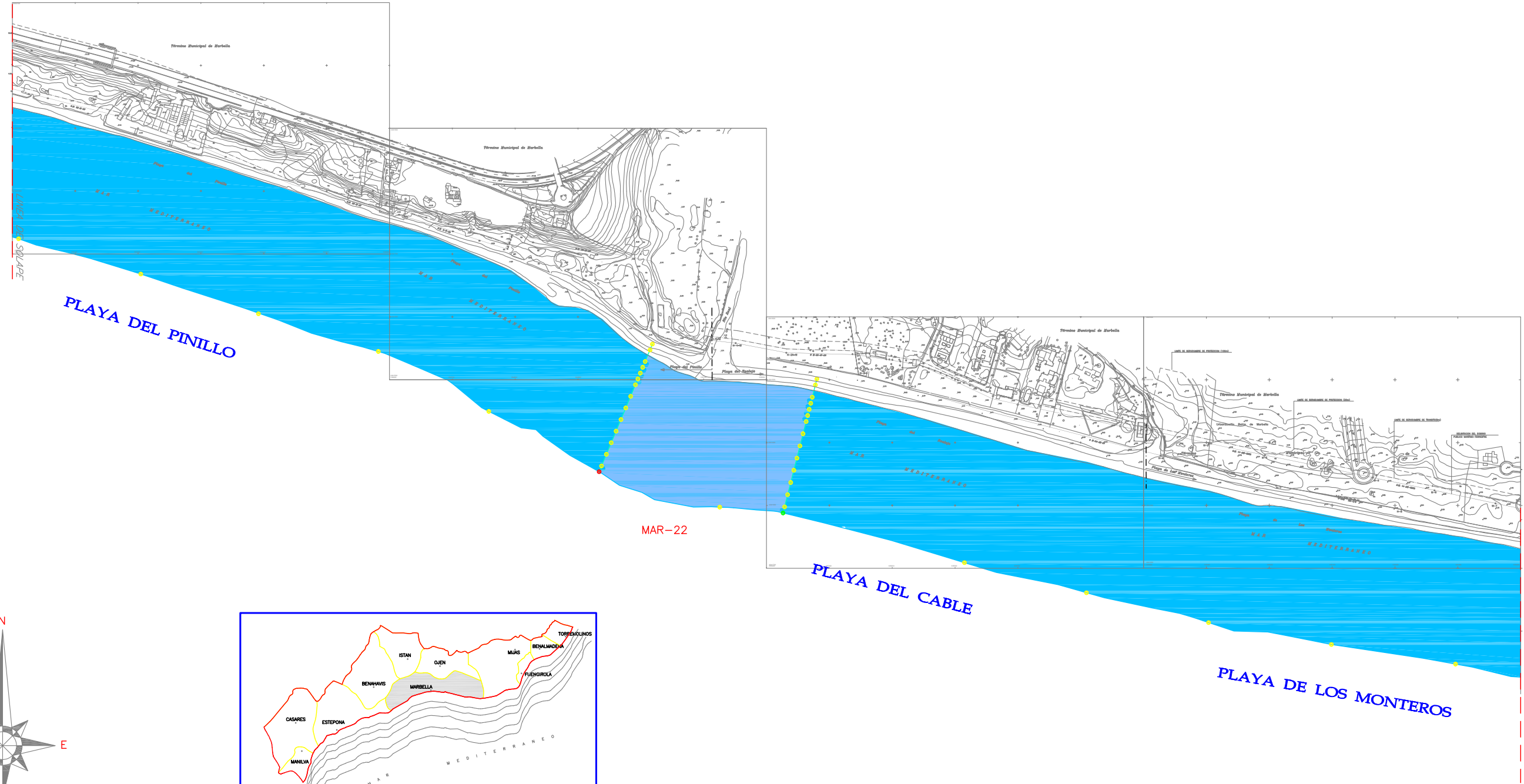
LEYENDA DE BALIZAMIENTO CANALES CONCESIONARIOS	
	CALLE BAJA VELOCIDAD ANCHO CALLE 10mts. LONGITUD CALLE 50mts.
	CALLE ALTA VELOCIDAD ANCHO CALLE 25mts. LONGITUD CALLE 200mts.

LEYENDA DE BALIZAMIENTO	
	BALIZAMIENTO a 200m
	CALLE BAJA VELOCIDAD ANCHO CALLE 10mts. LONGITUD CALLE 50mts.
	CALLE ALTA VELOCIDAD ANCHO CALLE 25mts. LONGITUD CALLE 200mts.

NOTA. – LA SEPARACION DE LAS BOYAS SERA DE 200mts.
LONGITUD TOTAL DE BALIZAMIENTO 23.782m.

RELACION DE CALLES –MMCSO–

USO	KITE SURF
MAR-22	DIMENSIONES Ancho: 300mts.–Longitud: 200mts.
LOCALIZACION	PLAYA DEL CABLE



ESCALA GRAFICA: 1/5.000



LEYENDA DE BALIZAMIENTO
CANALES CONCESIONARIOS

	CALLE BAJA VELOCIDAD ANCHO CALLE 10mts. LONGITUD CALLE 50mts.
	CALLE ALTA VELOCIDAD ANCHO CALLE 25mts. LONGITUD CALLE 200mts.

RELACION DE CALLES -CONCESIONARIOS-

USO	VEHICULOS SIN MOTOR
MAR-23C	DIMENSIONES Ancho: 10mts.-Longitud: 50mts.
	LOCALIZACION PLAYA DEL ALICATE

USO	VEHICULOS SIN MOTOR
MAR-24C	DIMENSIONES Ancho: 10mts.-Longitud: 50mts.
-Canal Adosado-	LOCALIZACION PLAYA DEL ALICATE

USO	VEHICULOS CON MOTOR
MAR-25C	DIMENSIONES Ancho: 25mts.-Longitud: 200mts.
	LOCALIZACION PLAYA DEL ALICATE

RELACION DE CALLES -CONCESIONARIOS-

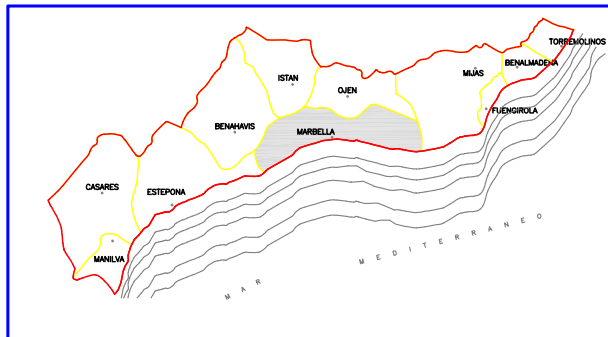
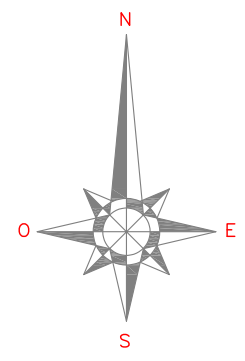
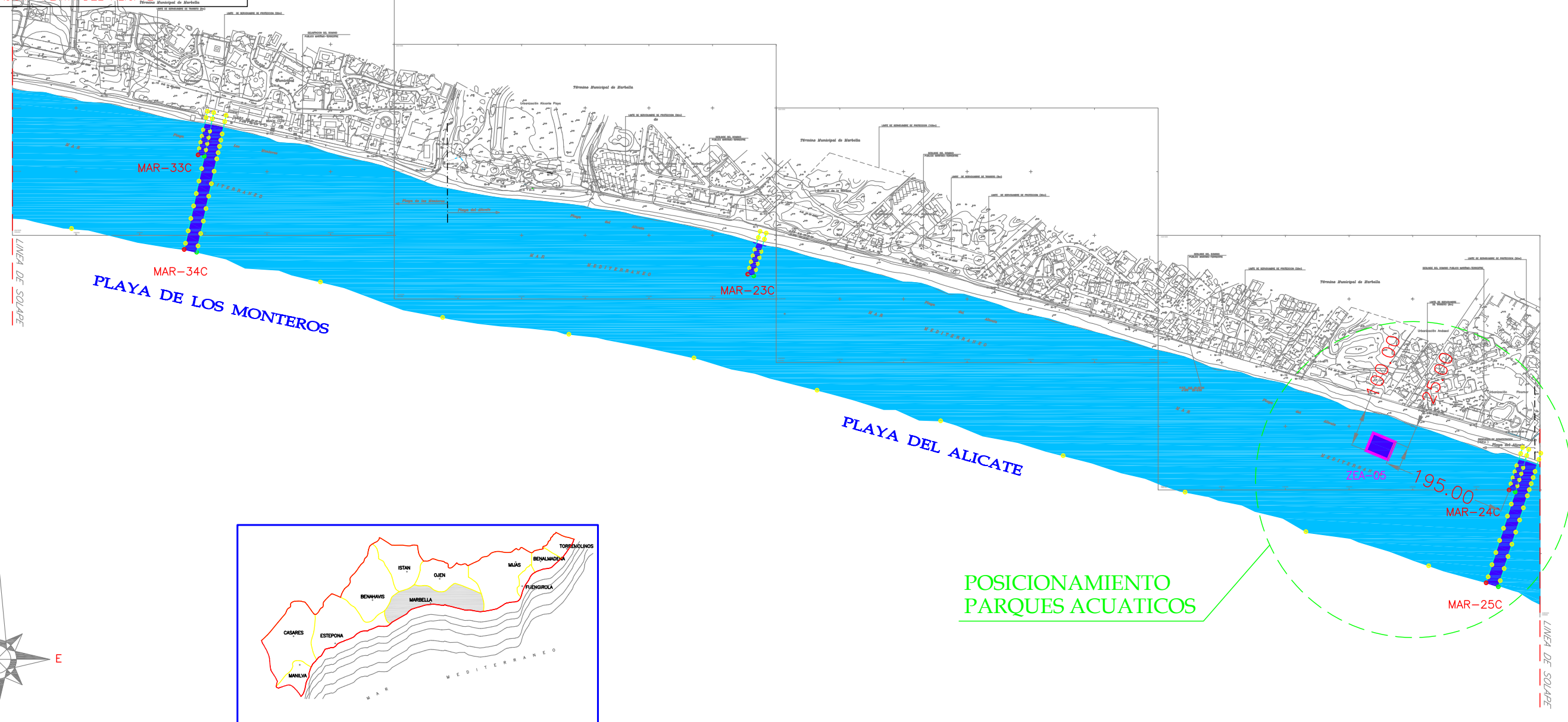
USO	VEHICULOS SIN MOTOR
MAR-33C	DIMENSIONES Ancho: 10mts.-Longitud: 50mts.
-Canal Adosado-	LOCALIZACION PLAYA DE LOS MONTEROS

USO	VEHICULOS CON MOTOR
MAR-34C	DIMENSIONES Ancho: 25mts.-Longitud: 200mts.
	LOCALIZACION PLAYA DE LOS MONTEROS

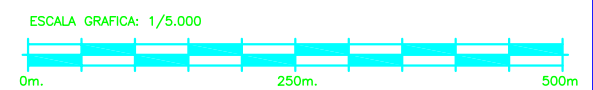
NOTA.- LA SEPARACION DE LAS BOYAS SERA DE 200mts.
LONGITUD TOTAL DE BALIZAMIENTO 23.782m.

RELACION DE PARQUES ACUATICOS

USO	PARQUE ACUATICO
ZEa-05	DIMENSIONES SUPERFICIE: 800 m ²
	LOCALIZACION PLAYA DEL ALICATE



POSICIONAMIENTO
PARQUES ACUATICOS



LEYENDA DE BALIZAMIENTO
CANALES CONCESIONARIOS

	CALLE BAJA VELOCIDAD ANCHO CALLE 10mts. LONGITUD CALLE 50mts.
	CALLE ALTA VELOCIDAD ANCHO CALLE 20mts. LONGITUD CALLE 200mts.

RELACION DE CALLES –CONCESIONARIOS–

USO	VEHICULOS SIN MOTOR
MAR-26C	DIMENSIONES Ancho: 10mts.-Longitud: 50mts.
-Canal Adosado-	LOCALIZACION PLAYA REAL DE ZARAGOZA

USO	VEHICULOS CON MOTOR
MAR-27C	DIMENSIONES Ancho: 25mts.-Longitud: 200mts.
	LOCALIZACION PLAYA REAL DE ZARAGOZA

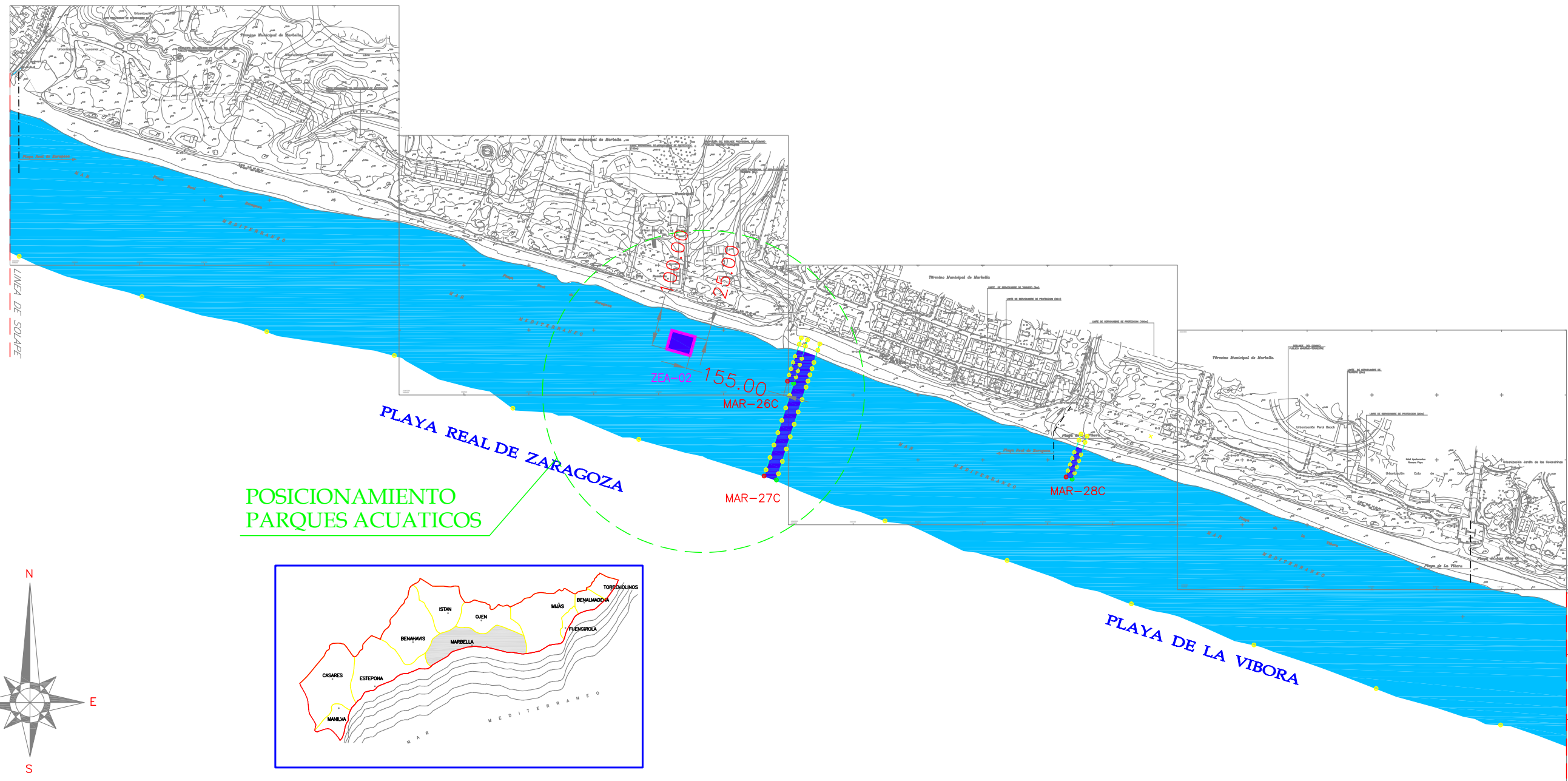
RELACION DE CALLES –CONCESIONARIOS–

USO	VEHICULOS SIN MOTOR
MAR-28C	DIMENSIONES Ancho: 10mts.-Longitud: 50mts.
	LOCALIZACION PLAYA DE LA VIBORA

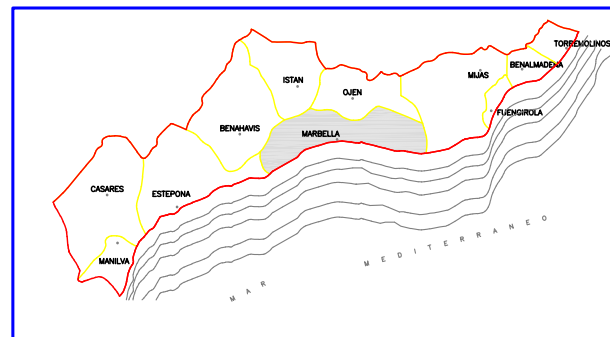
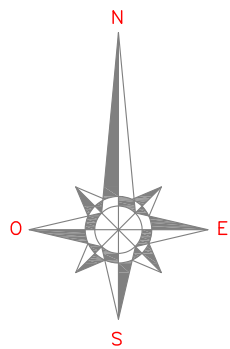
NOTA.- LA SEPARACION DE LAS BOYAS SERA DE 200mts.
LONGITUD TOTAL DE BALIZAMIENTO 23.782m.

RELACION DE PARQUES ACUATICOS

USO	PARQUE ACUATICO
ZEA-02	DIMENSIONES ÁREA: 800 m ²
	LOCALIZACION PLAYA DE ZARAGOZA




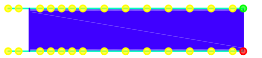
POSICIONAMIENTO
PARQUES ACUATICOS



ESCALA GRAFICA: 1/5.000



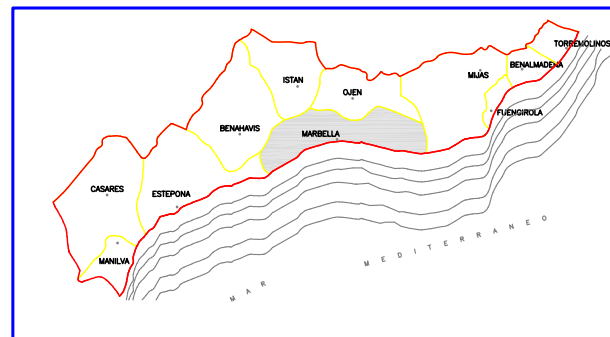
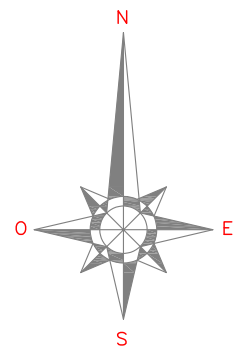
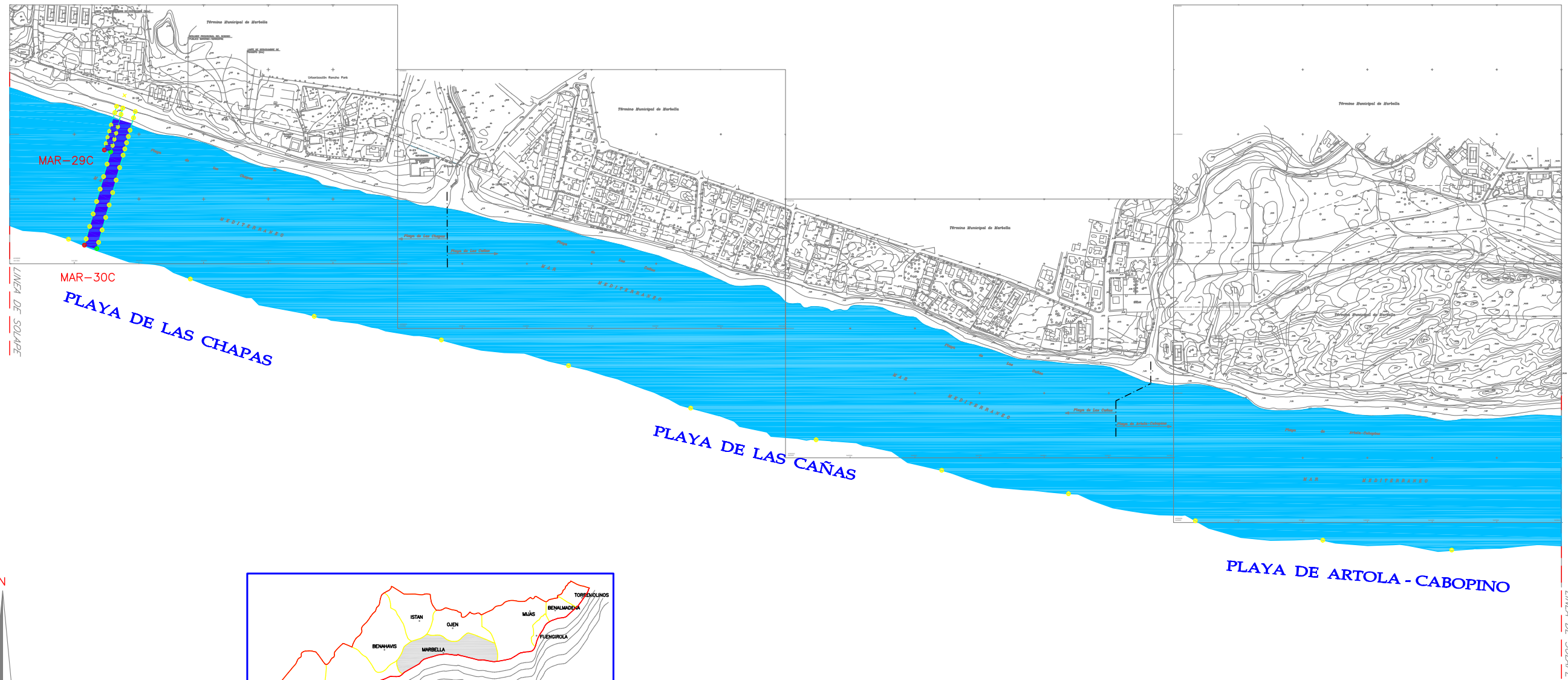
LEYENDA DE BALIZAMIENTO
CANALES CONCESIONARIOS

	CALLE BAJA VELOCIDAD ANCHO CALLE 10mts. LONGITUD CALLE 50mts.
	CALLE ALTA VELOCIDAD ANCHO CALLE 20mts. LONGITUD CALLE 200mts.

NOTA.- LA SEPARACION DE LAS BOYAS SERA DE 200mts.
LONGITUD TOTAL DE BALIZAMIENTO 23.782m.

RELACION DE CALLES -CONCESIONARIOS-

USO	VEHICULOS SIN MOTOR
MAR-29C	DIMENSIONES Ancho: 10mts.-Longitud: 50mts.
-Canal Adosado-	LOCALIZACION PLAYA DE LAS CHAPAS
USO	VEHICULOS CON MOTOR
MAR-30C	DIMENSIONES Ancho: 25mts.-Longitud: 200mts.
	LOCALIZACION PLAYA DE LAS CHAPAS



ESCALA GRAFICA: 1/5.000



LEYENDA DE BALIZAMIENTO
CANALES CONCESIONARIOS

	CALLE BAJA VELOCIDAD ANCHO CALLE 10mts. LONGITUD CALLE 50mts.
	CALLE ALTA VELOCIDAD ANCHO CALLE 20mts. LONGITUD CALLE 200mts.

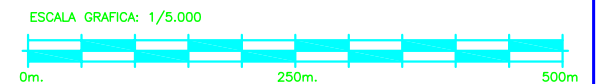
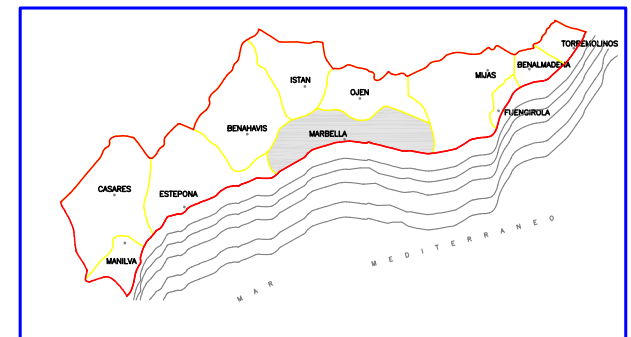
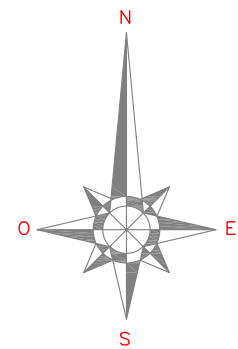
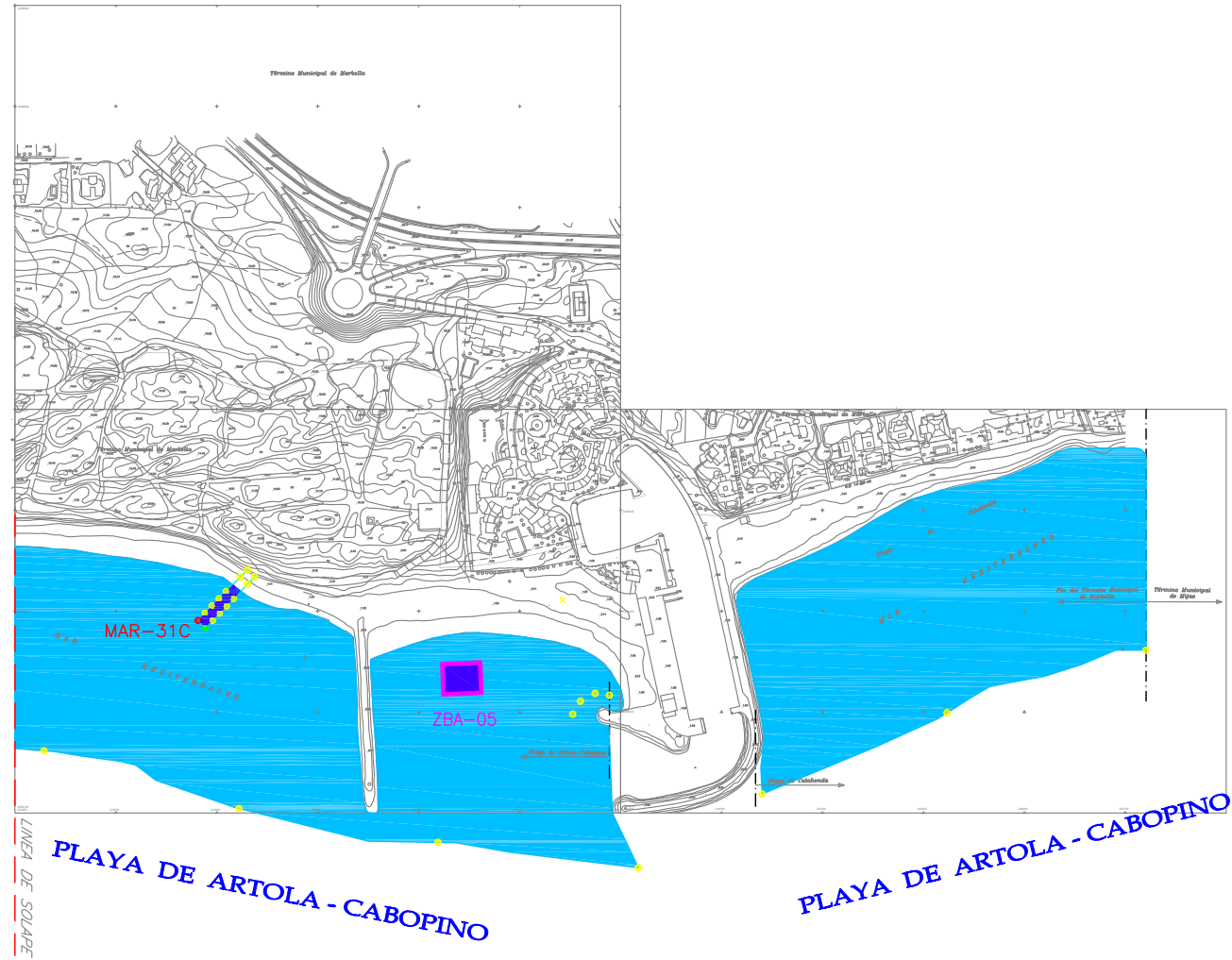
NOTA.- LA SEPARACION DE LAS BOYAS SERA DE 200mts.
LONGITUD TOTAL DE BALIZAMIENTO 23.782m.

RELACION DE CALLES -CONCESIONARIOS-

USO	VEHICULOS SIN MOTOR
MAR-31C	DIMENSIONES Ancho: 10mts.-Longitud: 50mts.
	LOCALIZACION PLAYA DE ARTOLA-CABOPINO

RELACION DE ZONA DE BAÑO ADAPTADA

USO	ZONA ADAPTADA MINUSVALIDO
ZBA-05	DIMENSIONES SUPERFICIE: 750m ²
	LOCALIZACION PLAYA DE ARTOLA-CABOPINO



BALIZAMIENTO de PLAYAS Termino Municipal de MIJAS

Longitud de Balizamiento total (m) **10.700**

Separacion entre Boyas (m) **200**

Nº de Canales **10**

Relacion de Canales -MMCSO-

MIJ-01	Uso	Vehiculos con motor
	Dimensiones	Ancho: 25 mts. - Longitud: 200 mts.
	Localizacion	Playa de Calahonda
	Hoja nº	1 de 4

MIJ-02	Uso	Vehiculos sin motor
	Dimensiones	Ancho: 10 mts. - Longitud: 50 mts.
	Localizacion	Playa del Calahonda
	Hoja nº	1 de 4

MIJ-04	Uso	Vehiculos sin motor
	Dimensiones	Ancho: 10 mts. - Longitud: 50 mts.
	Localizacion	Playa del Calahonda
	Hoja nº	1 de 4

MIJ-05	Uso	Vehiculos con motor
	Dimensiones	Ancho: 25 mts. - Longitud: 200 mts.
	Localizacion	Playa del Bombo
	Hoja nº	2 de 4

MIJ-06	Uso	Vehiculos sin motor -Canal Adosado-
	Dimensiones	Ancho: 10 mts. - Longitud: 50 mts.
	Localizacion	Playa del Bombo
	Hoja nº	2 de 4

MIJ-07	Uso	Vehiculos sin motor
	Dimensiones	Ancho: 10 mts. - Longitud: 50 mts.
	Localizacion	Playa de La Butibamba
	Hoja nº	2 de 4

MIJ-08	Uso	Vehiculos con motor
	Dimensiones	Ancho: 25 mts. - Longitud: 200 mts.
	Localizacion	Playa de La Cala
	Hoja nº	2 de 4

MIJ-09	Uso	Vehiculos sin motor -Canal Adosado-
	Dimensiones	Ancho: 10 mts. - Longitud: 50 mts.
	Localizacion	Playa de La Cala
	Hoja nº	2 de 4

MIJ-10	Uso	Kite Surf
	Dimensiones	Ancho: 300 mts. - Longitud: 200 mts.
	Localizacion	Playa del Charcon
	Hoja nº	3 de 4

MIJ-11	Uso	Vehiculos con motor
	Dimensiones	Ancho: 25 mts. - Longitud: 200 mts.
	Localizacion	Playa del Faro
	Hoja nº	3 de 4

Nº de Parques Acuaticos **1**

Relacion de Parques Acuaticos

ZEA-01	Uso	Parque Acuatico
	Dimensiones	Superficie: 800m²
	Localizacion	Playa de La Butibamba
	Hoja nº	2 de 4




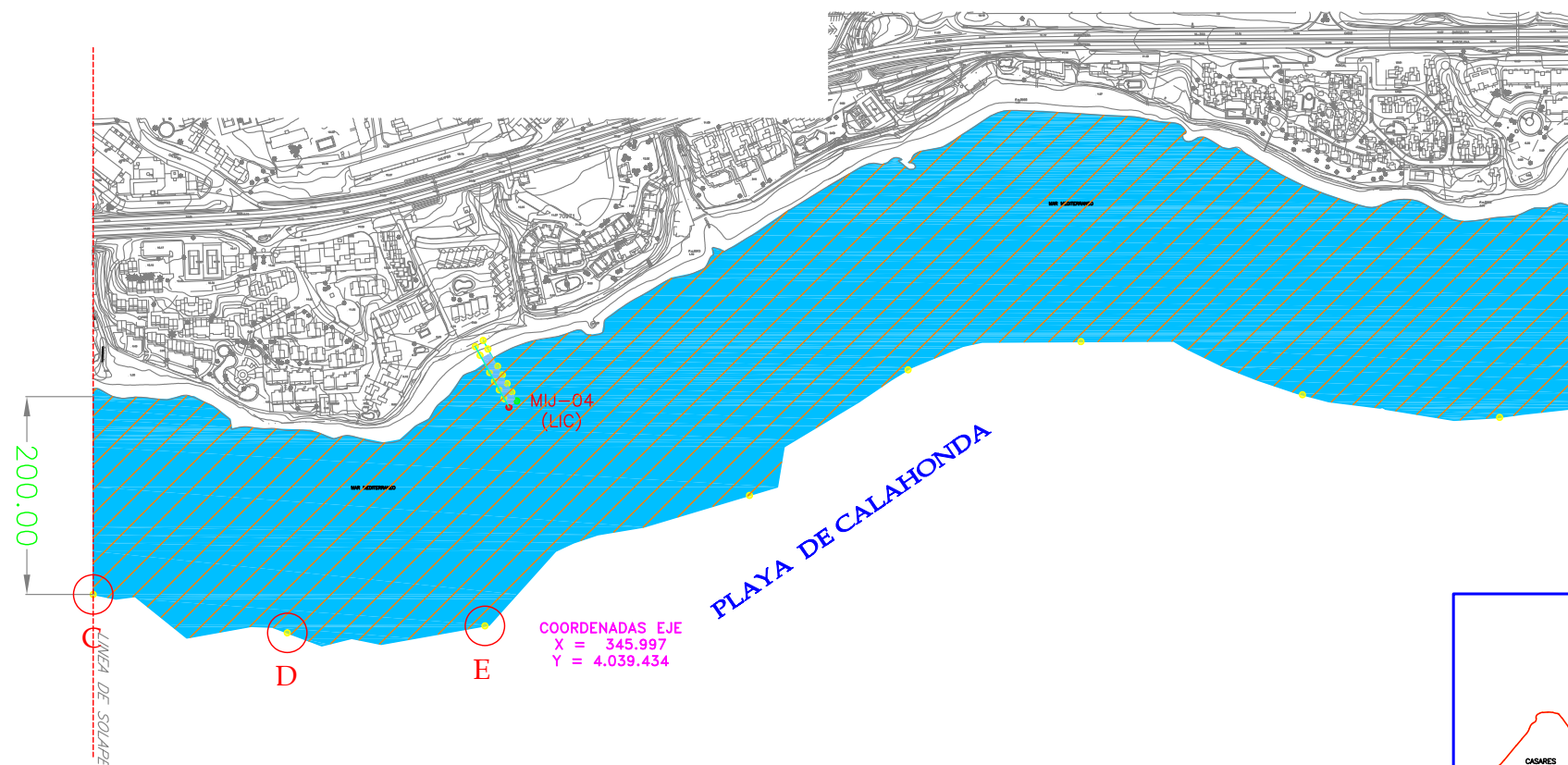
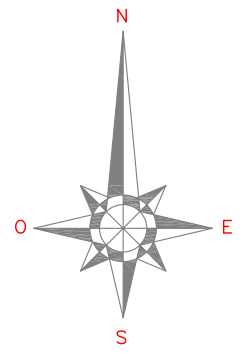
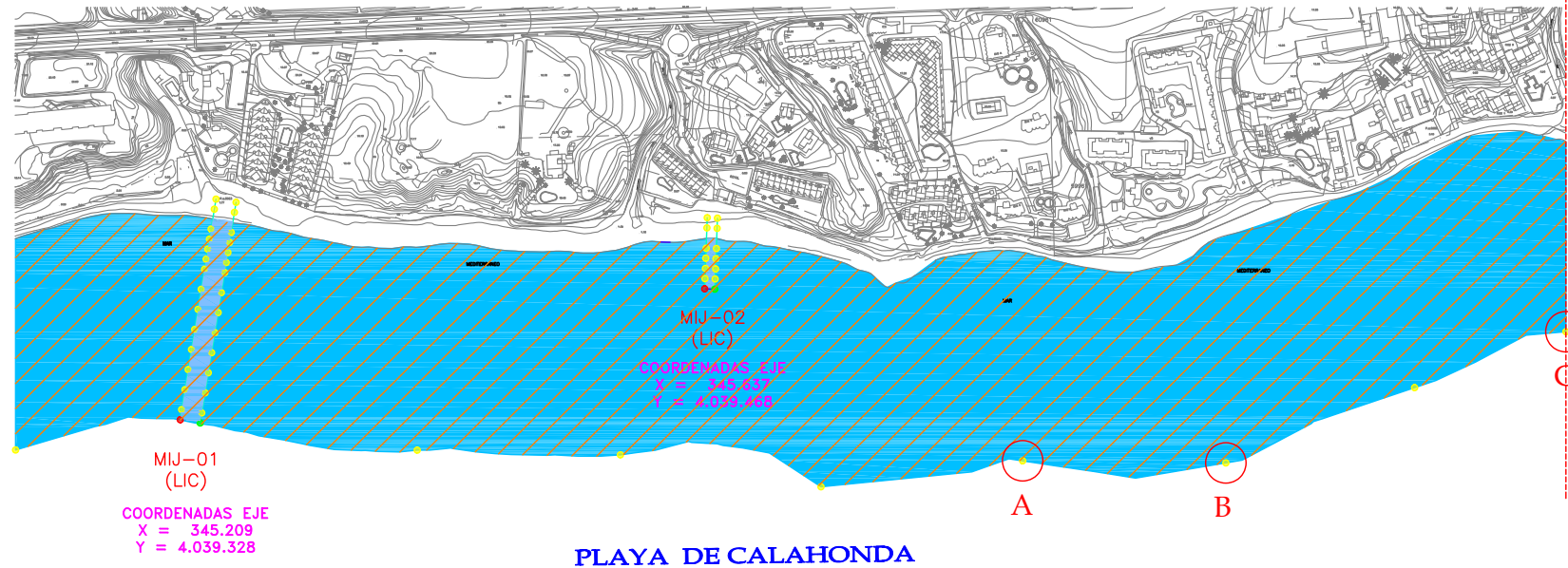
**(LIC): Todos los canales están afectados por
Lugar de Interés Comunitario**

LEYENDA DE BALIZAMIENTO	
	BALIZAMIENTO a 200m
	CALLE BAJA VELOCIDAD ANCHO CALLE 10mts. LONGITUD CALLE 50mts.
	CALLE ALTA VELOCIDAD ANCHO CALLE 25mts. LONGITUD CALLE 200mts.

NOTA.- LA SEPARACION DE LAS BOYAS SERA DE 200mts.
LONGITUD TOTAL DE BALIZAMIENTO 10.700m.

RELACION DE CALLES -MMCSO-

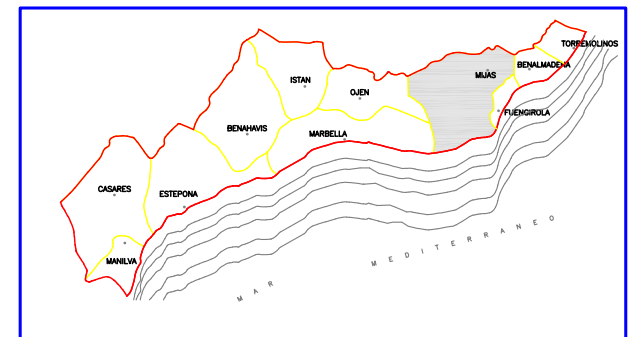
MIJ-01	USO	VEHICULOS CON MOTOR
	DIMENSIONES	Ancho: 25mts.-Longitud: 200mts.
	LOCALIZACION	PLAYA DE CALAHONDA
MIJ-02	USO	VEHICULOS SIN MOTOR
	DIMENSIONES	Ancho: 10mts.-Longitud: 50mts.
	LOCALIZACION	PLAYA DE CALAHONDA
MIJ-04	USO	VEHICULOS SIN MOTOR
	DIMENSIONES	Ancho: 10mts.-Longitud: 50mts.
	LOCALIZACION	PLAYA DE CALAHONDA




ZONA LIC



BALIZAMIENTO CON ANCLAJE ECOLOGICO



ESCALA GRAFICA: 1/5.000



(LIC): CANAL AFECTADO POR LUGAR DE INTERES COMUNITARIO

LEYENDA DE BALIZAMIENTO	
	BALIZAMIENTO a 200m
	CALLE BAJA VELOCIDAD ANCHO CALLE 10mts. LONGITUD CALLE 50mts.
	CALLE ALTA VELOCIDAD ANCHO CALLE 25mts. LONGITUD CALLE 200mts.

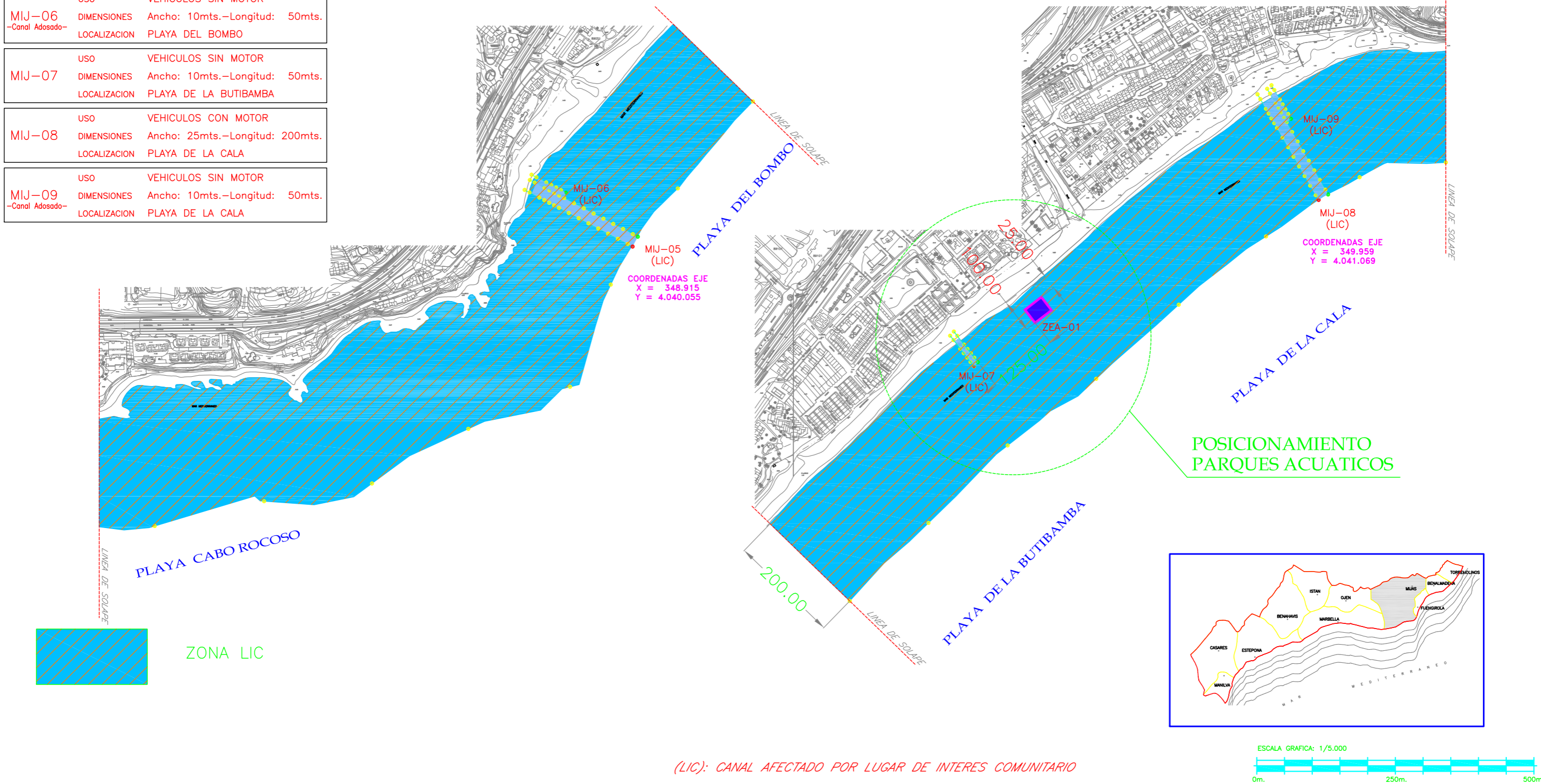
NOTA.- LA SEPARACION DE LAS BOYAS SERA DE 200mts.
LONGITUD TOTAL DE BALIZAMIENTO 10.700m.

RELACION DE CALLES -MMCSO-

MIJ-05	USO	VEHICULOS CON MOTOR
	DIMENSIONES	Ancho: 25mts.-Longitud: 200mts.
	LOCALIZACION	PLAYA DEL BOMBO
MIJ-06	USO	VEHICULOS SIN MOTOR
-Canal Adosado-	DIMENSIONES	Ancho: 10mts.-Longitud: 50mts.
	LOCALIZACION	PLAYA DEL BOMBO
MIJ-07	USO	VEHICULOS SIN MOTOR
	DIMENSIONES	Ancho: 10mts.-Longitud: 50mts.
	LOCALIZACION	PLAYA DE LA BUTIBAMBA
MIJ-08	USO	VEHICULOS CON MOTOR
	DIMENSIONES	Ancho: 25mts.-Longitud: 200mts.
	LOCALIZACION	PLAYA DE LA CALA
MIJ-09	USO	VEHICULOS SIN MOTOR
-Canal Adosado-	DIMENSIONES	Ancho: 10mts.-Longitud: 50mts.
	LOCALIZACION	PLAYA DE LA CALA

RELACION DE PARQUES ACUATICOS

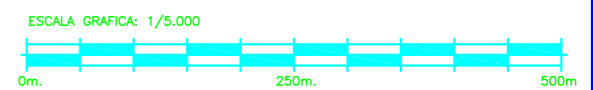
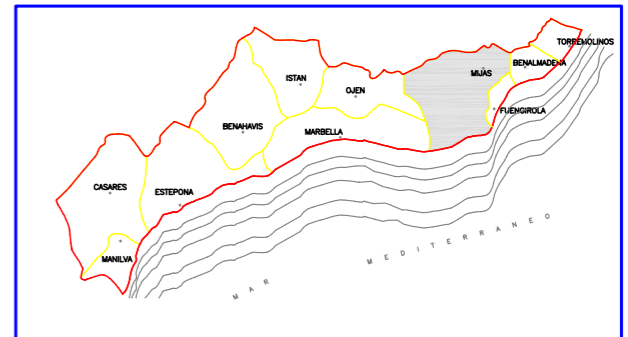
ZEA-01	USO	PARQUE ACUATICO
	DIMENSIONES	SUPERFICIE: 800 m ²
	LOCALIZACION	PLAYA DE LA BUTIBAMBA

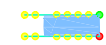



ZONA LIC

POSICIONAMIENTO PARQUES ACUATICOS

(LIC): CANAL AFECTADO POR LUGAR DE INTERES COMUNITARIO


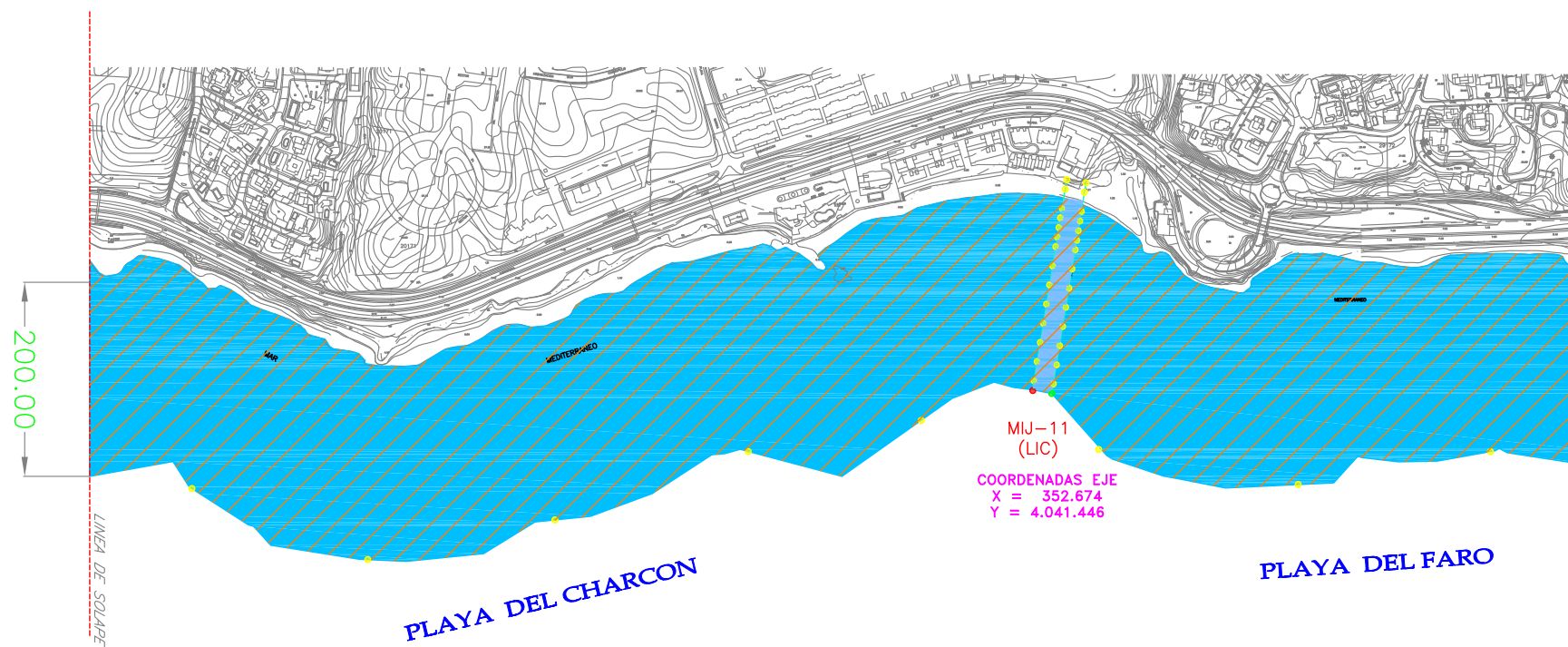
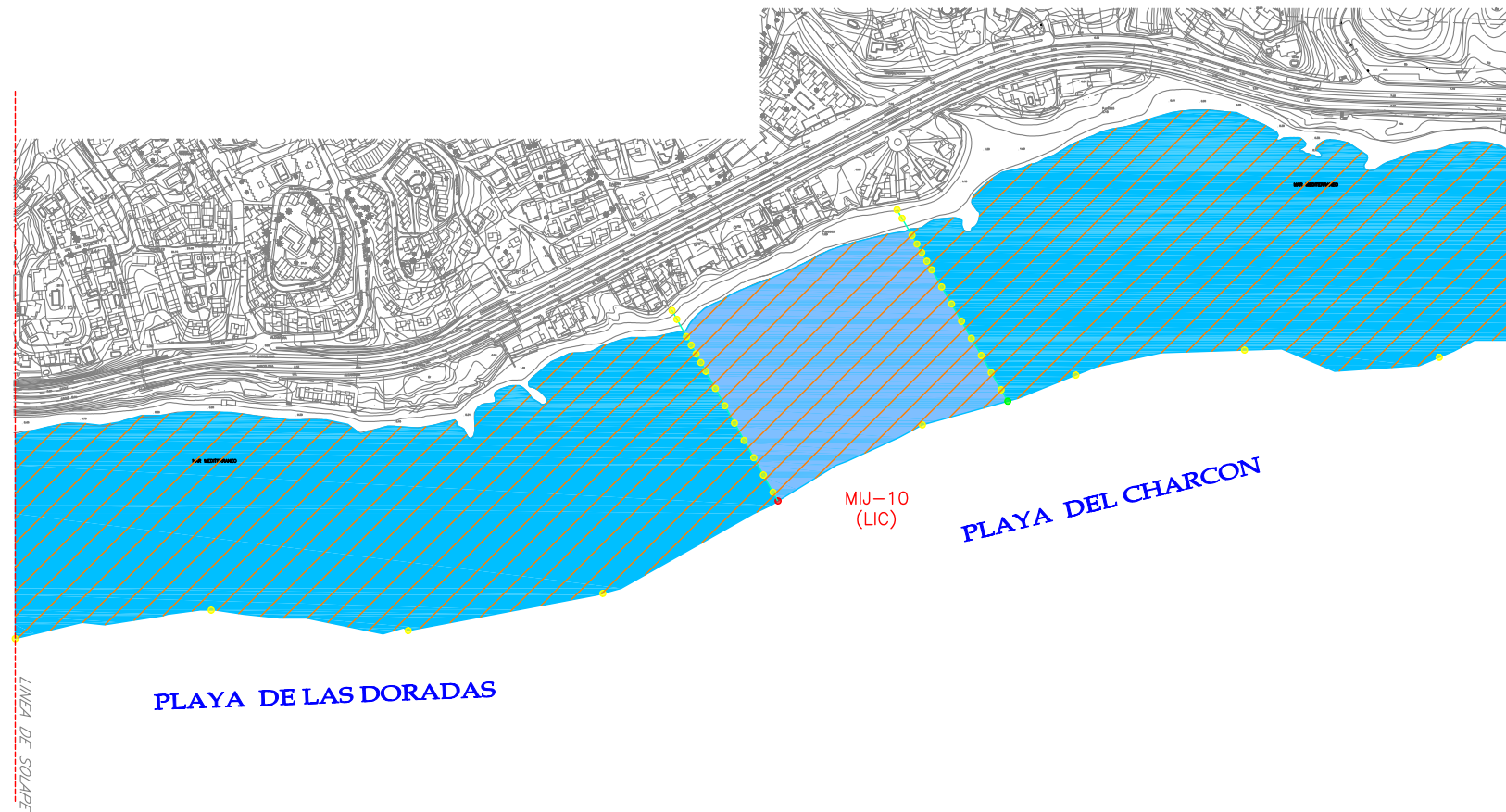


LEYENDA DE BALIZAMIENTO	
	BALIZAMIENTO a 200m
	CALLE BAJA VELOCIDAD ANCHO CALLE 10mts. LONGITUD CALLE 50mts.
	CALLE ALTA VELOCIDAD ANCHO CALLE 25mts. LONGITUD CALLE 200mts.

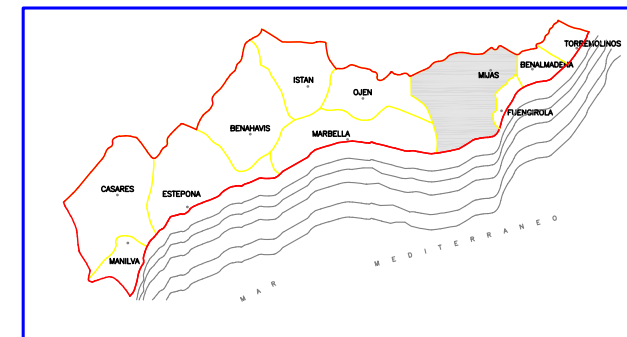
NOTA.- LA SEPARACION DE LAS BOYAS SERA DE 200mts.
LONGITUD TOTAL DE BALIZAMIENTO 10.700m.

RELACION DE CALLES -MMCSO-

USO	KITE SURF
MIJ-10	DIMENSIONES Ancho: 300mts.-Longitud: 200mts.
	LOCALIZACION PLAYA DEL CHARCON
USO	VEHICULOS CON MOTOR
MIJ-11	DIMENSIONES Ancho: 25mts.-Longitud: 200mts.
	LOCALIZACION PLAYA DEL FARO



ZONA LIC




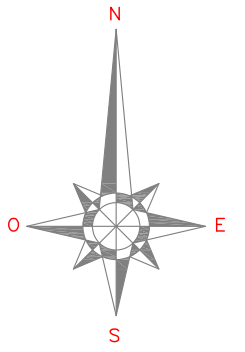
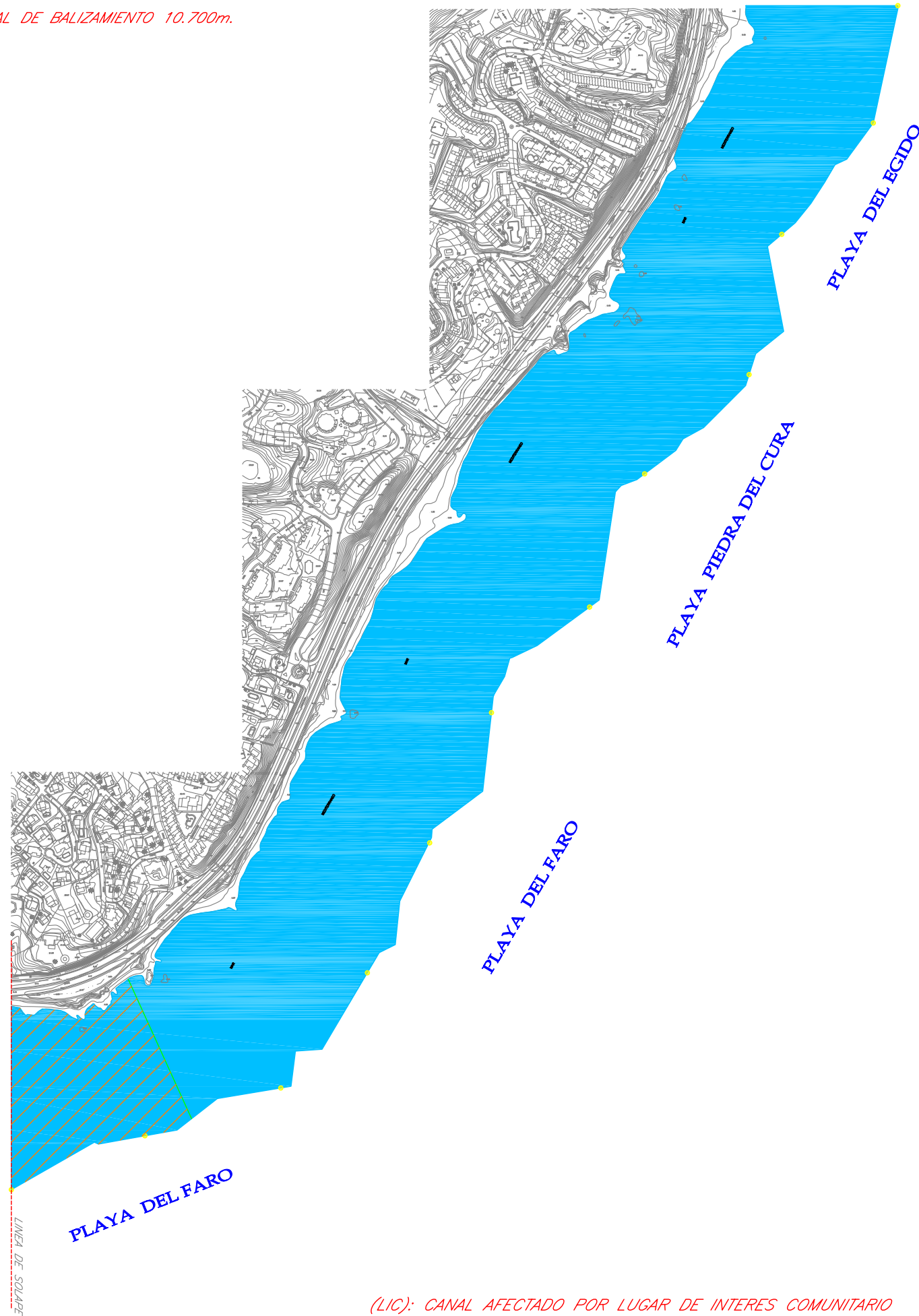
ESCALA GRAFICA: 1/5.000



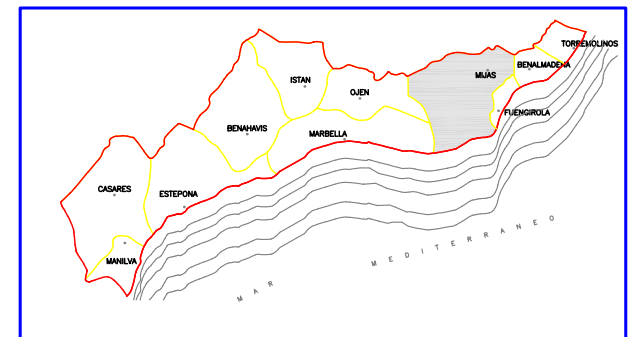
(LIC): CANAL AFECTADO POR LUGAR DE INTERES COMUNITARIO

LEYENDA DE BALIZAMIENTO	
	BALIZAMIENTO a 200m
	CALLE BAJA VELOCIDAD ANCHO CALLE 10mts. LONGITUD CALLE 50mts.
	CALLE ALTA VELOCIDAD ANCHO CALLE 25mts. LONGITUD CALLE 200mts.

NOTA.- LA SEPARACION DE LAS BOYAS SERA DE 200mts.
LONGITUD TOTAL DE BALIZAMIENTO 10.700m.



ZONA LIC



ESCALA GRAFICA: 1/5.000



(LIC): CANAL AFECTADO POR LUGAR DE INTERES COMUNITARIO

BALIZAMIENTO de PLAYAS Termino Municipal de FUENGIROLA

Longitud de Balizamiento total (m) **6.000**

Separacion entre Boyas (m) **200**

Nº de Canales **2**

Nº de Parques Acuáticos **3**

Relacion de Parques Acuáticos

ZEA-01	Uso Dimensiones Localizacion Hoja nº	Zona Recreativa Acuatica Superficie: 800m ² Playa de Fuengirola 1 de 3
ZEA-02	Uso Dimensiones Localizacion Hoja nº	Zona Recreativa Acuatica Superficie: 800m ² Playa de Los Boliches 2 de 3
ZEA-03	Uso Dimensiones Localizacion Hoja nº	Zona Recreativa Acuatica Superficie: 800m ² Playa de Carvajal 3 de 3


Nº de Canales **7**

Relacion de Canales -Concesionarios-

FUE-09C	Uso Dimensiones Localizacion Hoja nº	Vehiculos sin motor -Canal Adosado- Ancho: 10 mts. - Longitud: 50 mts. Playa del Catillo-Ejido 1 de 3
FUE-02C	Uso Dimensiones Localizacion Hoja nº	Vehiculos sin motor Ancho: 10 mts. - Longitud: 50 mts. Playa de Fuengirola 1 de 3
FUE-03C	Uso Dimensiones Localizacion Hoja nº	Vehiculos sin motor Ancho: 10 mts. - Longitud: 50 mts. Playa de Fuengirola 1 de 3
FUE-04C	Uso Dimensiones Localizacion Hoja nº	Vehiculos sin motor Ancho: 10 mts. - Longitud: 50 mts. Playa San Francisco 2 de 3
FUE-05C	Uso Dimensiones Localizacion Hoja nº	Vehiculos sin motor Ancho: 10 mts. - Longitud: 50 mts. Playa de Los Boliches 2 de 3
FUE-07C	Uso Dimensiones Localizacion Hoja nº	Vehiculos sin motor Ancho: 10 mts. - Longitud: 50 mts. Playa de Torreblanca 3 de 3
FUE-08C	Uso Dimensiones Localizacion Hoja nº	Vehiculos sin motor Ancho: 10 mts. - Longitud: 50 mts. Playa de Carvajal 3 de 3

Relacion de Canales -MMCSO-

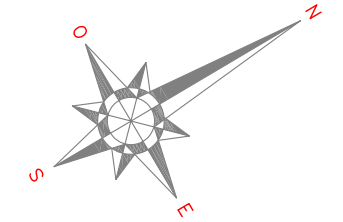
FUE-01	Uso Dimensiones Localizacion Hoja nº	Vehiculos con motor Ancho: 25 mts. - Longitud: 200 mts. Playa del Catillo-Ejido 1 de 3
FUE-02	Uso Dimensiones Localizacion Hoja nº	Vehiculos con motor Ancho: 25 mts. - Longitud: 200 mts. Playa de Los Boliches 2 de 3



LEYENDA DE BALIZAMIENTO	
	BALIZAMIENTO a 200m
	CALLE BAJA VELOCIDAD ANCHO CALLE 10mts. LONGITUD CALLE 50mts.
	CALLE ALTA VELOCIDAD ANCHO CALLE 25mts. LONGITUD CALLE 200mts.

LEYENDA DE BALIZAMIENTO CANALES CONCESIONARIOS	
	CALLE BAJA VELOCIDAD ANCHO CALLE 10mts. LONGITUD CALLE 50mts.
	CALLE ALTA VELOCIDAD ANCHO CALLE 25mts. LONGITUD CALLE 200mts.

NOTA.- LA SEPARACION DE LAS BOYAS SERA DE 200mts.
LONGITUD TOTAL DE BALIZAMIENTO 6.000m.



RELACION DE CALLES -CONCESIONARIOS-

USO	VEHICULOS SIN MOTOR
FUE-09C -Canal Adosado-	DIMENSIONES Ancho: 10mts.-Longitud: 50mts. LOCALIZACION PLAYA DEL CASTILLO-EJIDO

USO	VEHICULOS SIN MOTOR
FUE-02C	DIMENSIONES Ancho: 10mts.-Longitud: 50mts. LOCALIZACION PLAYA DE FUENGIROLA

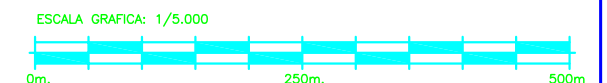
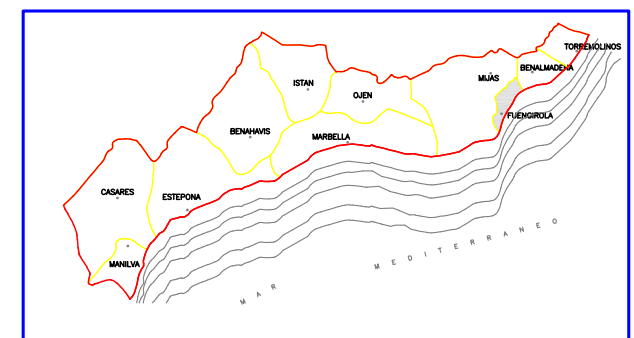
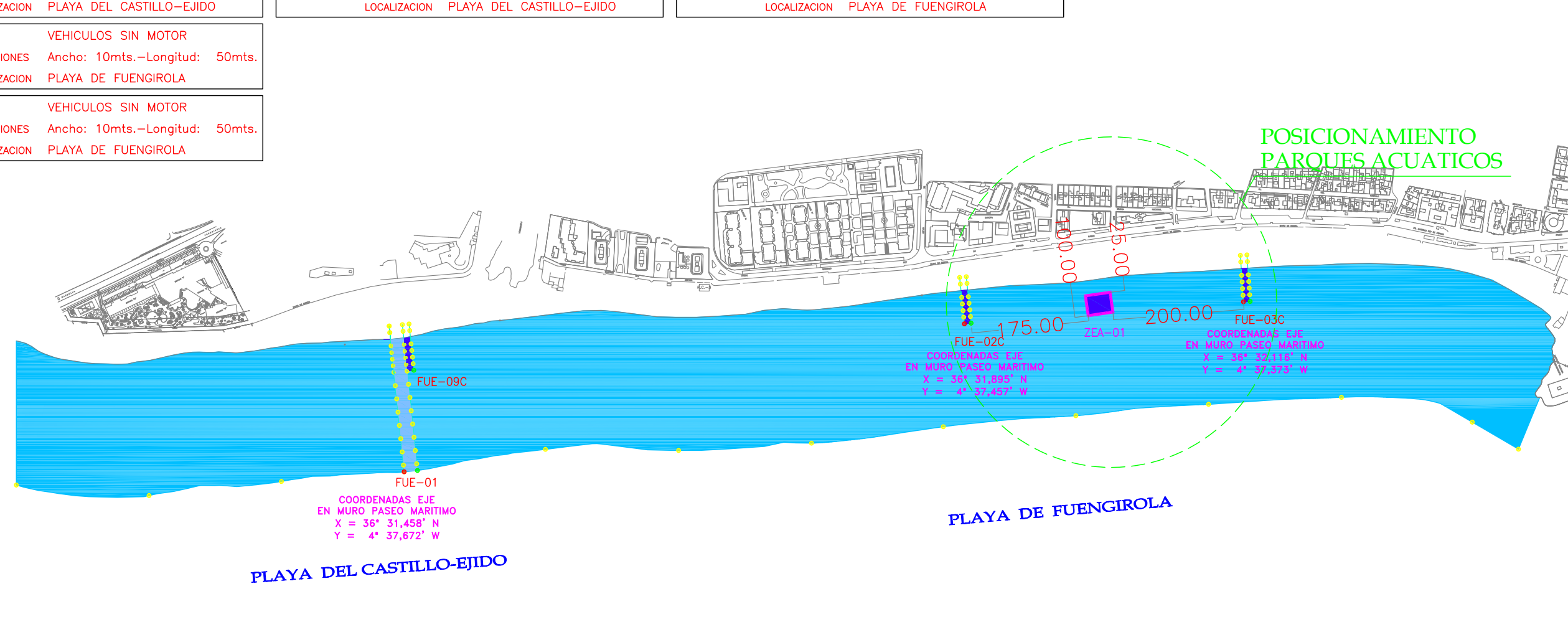
USO	VEHICULOS SIN MOTOR
FUE-03C	DIMENSIONES Ancho: 10mts.-Longitud: 50mts. LOCALIZACION PLAYA DE FUENGIROLA

RELACION DE CALLES -MMCSO-

USO	VEHICULOS CON MOTOR
FUE-01	DIMENSIONES Ancho: 25mts.-Longitud: 200mts. LOCALIZACION PLAYA DEL CASTILLO-EJIDO

RELACION DE PARQUES ACUATICOS

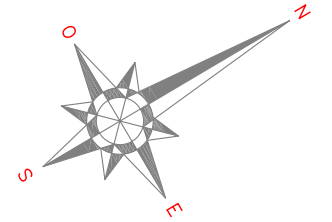
USO	PARQUE ACUATICO
ZEA-01	DIMENSIONES SUPERFICIE: 800 m ² LOCALIZACION PLAYA DE FUENGIROLA



LEYENDA DE BALIZAMIENTO	
	BALIZAMIENTO a 200m
	CALLE BAJA VELOCIDAD ANCHO CALLE 10mts. LONGITUD CALLE 50mts.
	CALLE ALTA VELOCIDAD ANCHO CALLE 25mts. LONGITUD CALLE 200mts.

LEYENDA DE BALIZAMIENTO CANALES CONCESIONARIOS	
	CALLE BAJA VELOCIDAD ANCHO CALLE 10mts. LONGITUD CALLE 50mts.
	CALLE ALTA VELOCIDAD ANCHO CALLE 25mts. LONGITUD CALLE 200mts.

NOTA.- LA SEPARACION DE LAS BOYAS SERA DE 200mts.
LONGITUD TOTAL DE BALIZAMIENTO 6.000m.

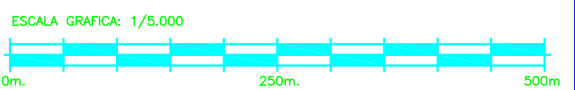
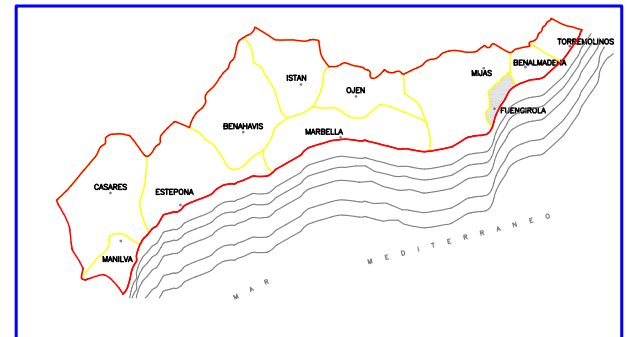


RELACION DE CALLES -MMCSO-	
USO	VEHICULOS CON MOTOR
FUE-02	DIMENSIONES Ancho: 25mts.-Longitud: 200mts.
LOCALIZACION	PLAYA DE LOS BOLICHES

RELACION DE CALLES -CONCESIONARIOS-	
USO	VEHICULOS SIN MOTOR
FUE-04C	DIMENSIONES Ancho: 10mts.-Longitud: 50mts.
LOCALIZACION	PLAYA SAN FRANCISCO

RELACION DE PARQUES ACUATICOS	
USO	PARQUE ACUATICO
ZEA-02	DIMENSIONES SUPERFICIE: 800 m ²
LOCALIZACION	PLAYA DE LOS BOLICHES

USO	VEHICULOS SIN MOTOR
FUE-05C	DIMENSIONES Ancho: 10mts.-Longitud: 50mts.
LOCALIZACION	PLAYA DE LOS BOLICHES

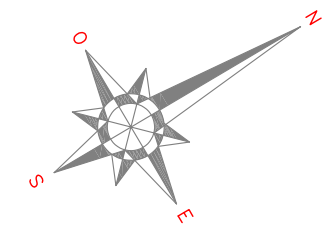


Cód. Validación: AKZE9JL6JEGTOSH9FTS3YDEZ | Verificación: https://mancomunidadocidental.sedelectronica.es/ Documento firmado electrónicamente desde la plataforma esPublico Gestiona | Páágina 43 de 65

LEYENDA DE BALIZAMIENTO	
	BALIZAMIENTO a 200m
	CALLE BAJA VELOCIDAD ANCHO CALLE 10mts. LONGITUD CALLE 50mts.
	CALLE ALTA VELOCIDAD ANCHO CALLE 25mts. LONGITUD CALLE 200mts.

LEYENDA DE BALIZAMIENTO CANALES CONCESIONARIOS	
	CALLE BAJA VELOCIDAD ANCHO CALLE 10mts. LONGITUD CALLE 50mts.
	CALLE ALTA VELOCIDAD ANCHO CALLE 25mts. LONGITUD CALLE 200mts.

NOTA.- LA SEPARACION DE LAS BOYAS SERA DE 200mts.
LONGITUD TOTAL DE BALIZAMIENTO 6.000m.

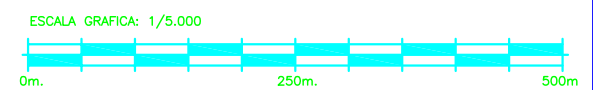
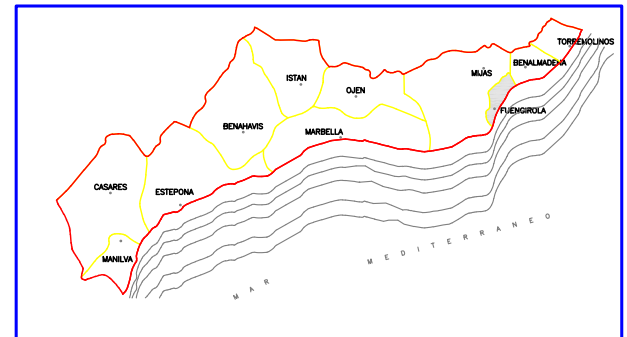
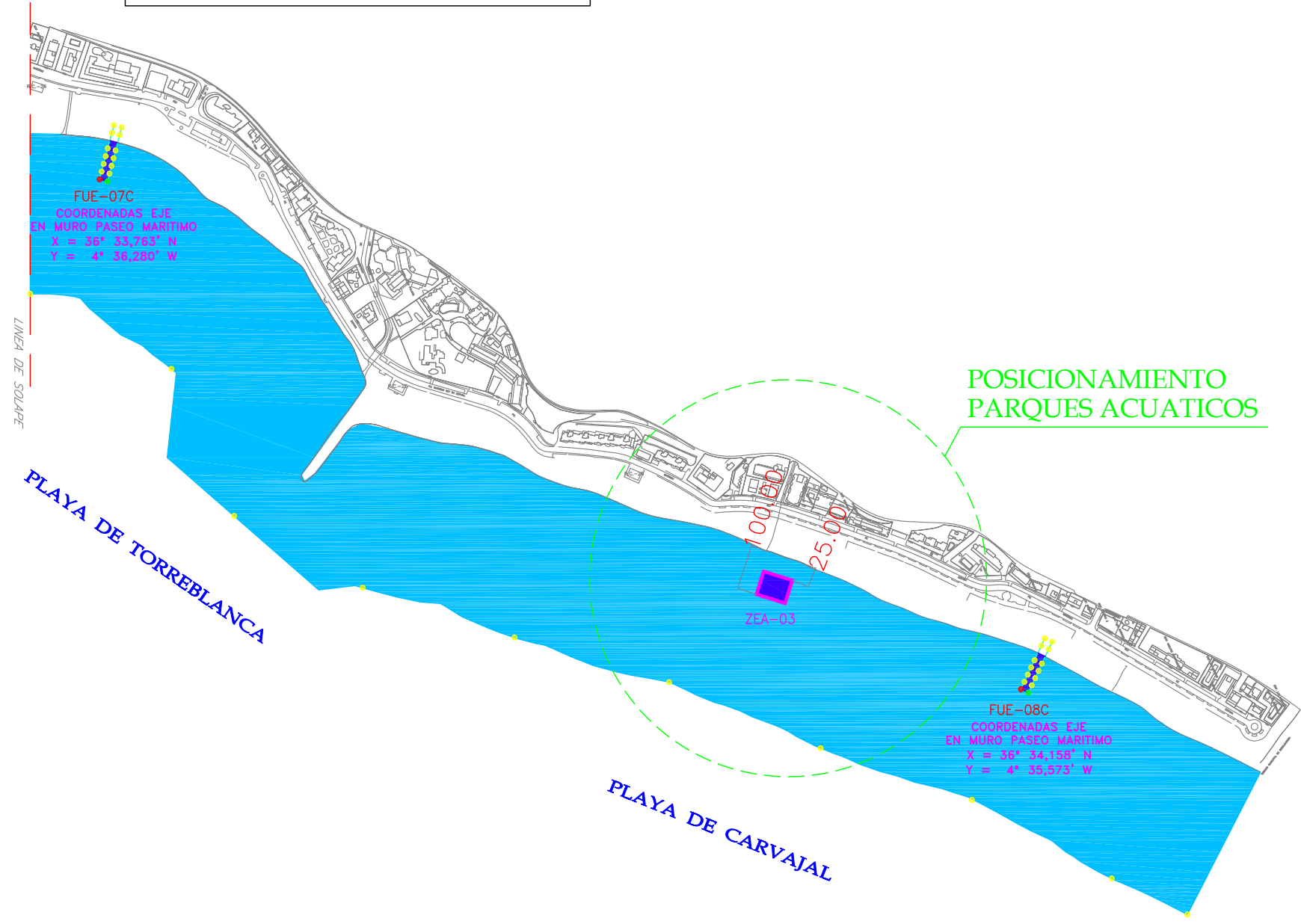


RELACION DE CALLES -CONCESIONARIOS-

USO	VEHICULOS SIN MOTOR
FUE-07C	DIMENSIONES Ancho: 10mts.-Longitud: 50mts.
	LOCALIZACION PLAYA DE TORREBLANCA
USO	VEHICULOS SIN MOTOR
FUE-08C	DIMENSIONES Ancho: 10mts.-Longitud: 50mts.
	LOCALIZACION PLAYA DE CARVAJAL

RELACION DE PARQUES ACUATICOS

USO	PARQUE ACUATICO
ZEA-03	DIMENSIONES SUPERFICIE: 800 m ²
	LOCALIZACION PLAYA DE CARVAJAL



BALIZAMIENTO de PLAYAS Termino Municipal de BENALMADENA

Longitud de Balizamiento total (m) **8.175**

Separacion entre Boyas (m) **100/200**

Nº de Canales **7**

Nº de Parques Acuaticos **1**
Relacion de Parques Acuaticos

ZEA-01	Uso	Zona Recreativa Acuatica
	Dimensiones	Ancho: 20 mts. - Longitud: 30 mts.
	Localizacion	Playa El Bil-Bil
	Hoja nº	3 de 4

Nº de Canales **4**
Relacion de Canales -MMCSO-

BEN-02	Uso	Vehiculos con motor
	Dimensiones	Ancho: 25 mts. - Longitud: 200 mts.
	Localizacion	Playa de Carvajal
	Hoja nº	1 de 4

BEN-10	Uso	Vehiculos con motor
	Dimensiones	Ancho: 25 mts. - Longitud: 200 mts.
	Localizacion	Playa de Malibu
	Hoja nº	2 de 4

BEN-11	Uso	Vehiculos sin motor -Canal Adosado-
	Dimensiones	Ancho: 10 mts. - Longitud: 50 mts.
	Localizacion	Playa Torrebermeja
	Hoja nº	3 de 4

BEN-12	Uso	Vehiculos con motor
	Dimensiones	Ancho: 25 mts. - Longitud: 200 mts.
	Localizacion	Playa Torrebermeja
	Hoja nº	3 de 4

Relacion de Canales -Concesionarios-

BEN-01C	Uso	Vehiculos sin motor -Canal Adosado-
	Dimensiones	Ancho: 10 mts. - Longitud: 50 mts.
	Localizacion	Playa de Carvajal
	Hoja nº	1 de 4

BEN-03C	Uso	Vehiculos sin motor -Canal Adosado-
	Dimensiones	Ancho: 10 mts. - Longitud: 50 mts.
	Localizacion	Playa Los Melilleros
	Hoja nº	3 de 4


BEN-04C	Uso	Vehiculos con motor
	Dimensiones	Ancho: 25 mts. - Longitud: 200 mts.
	Localizacion	Playa Los Melilleros
	Hoja nº	3 de 4

BEN-05C	Uso	Vehiculos sin motor
	Dimensiones	Ancho: 10 mts. - Longitud: 50 mts.
	Localizacion	Playa El Bil-Bil
	Hoja nº	3 de 4

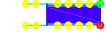

BEN-06C	Uso	Vehiculos sin motor
	Dimensiones	Ancho: 10 mts. - Longitud: 50 mts.
	Localizacion	Playa Santa Ana
	Hoja nº	3 de 4

BEN-07C	Uso	Vehiculos sin motor
	Dimensiones	Ancho: 10 mts. - Longitud: 50 mts.
	Localizacion	Playa de Malapesquera
	Hoja nº	3 de 4

BEN-08C	Uso	Vehiculos sin motor
	Dimensiones	Ancho: 10 mts. - Longitud: 50 mts.
	Localizacion	Playa Fuente de La Salud
	Hoja nº	4 de 4



LEYENDA DE BALIZAMIENTO	
	BALIZAMIENTO a 200m
	CALLE BAJA VELOCIDAD ANCHO CALLE 10mts. LONGITUD CALLE 50mts.
	CALLE ALTA VELOCIDAD ANCHO CALLE 25mts. LONGITUD CALLE 200mts.

LEYENDA DE BALIZAMIENTO CANALES CONCESIONARIOS	
	CALLE BAJA VELOCIDAD ANCHO CALLE 10mts. LONGITUD CALLE 50mts.
	CALLE ALTA VELOCIDAD ANCHO CALLE 25mts. LONGITUD CALLE 200mts.

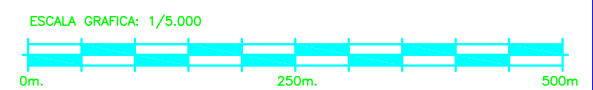
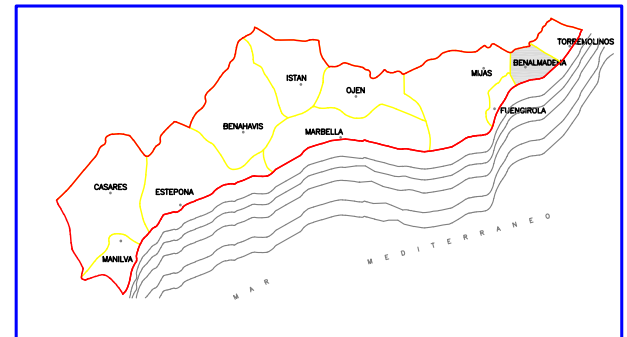
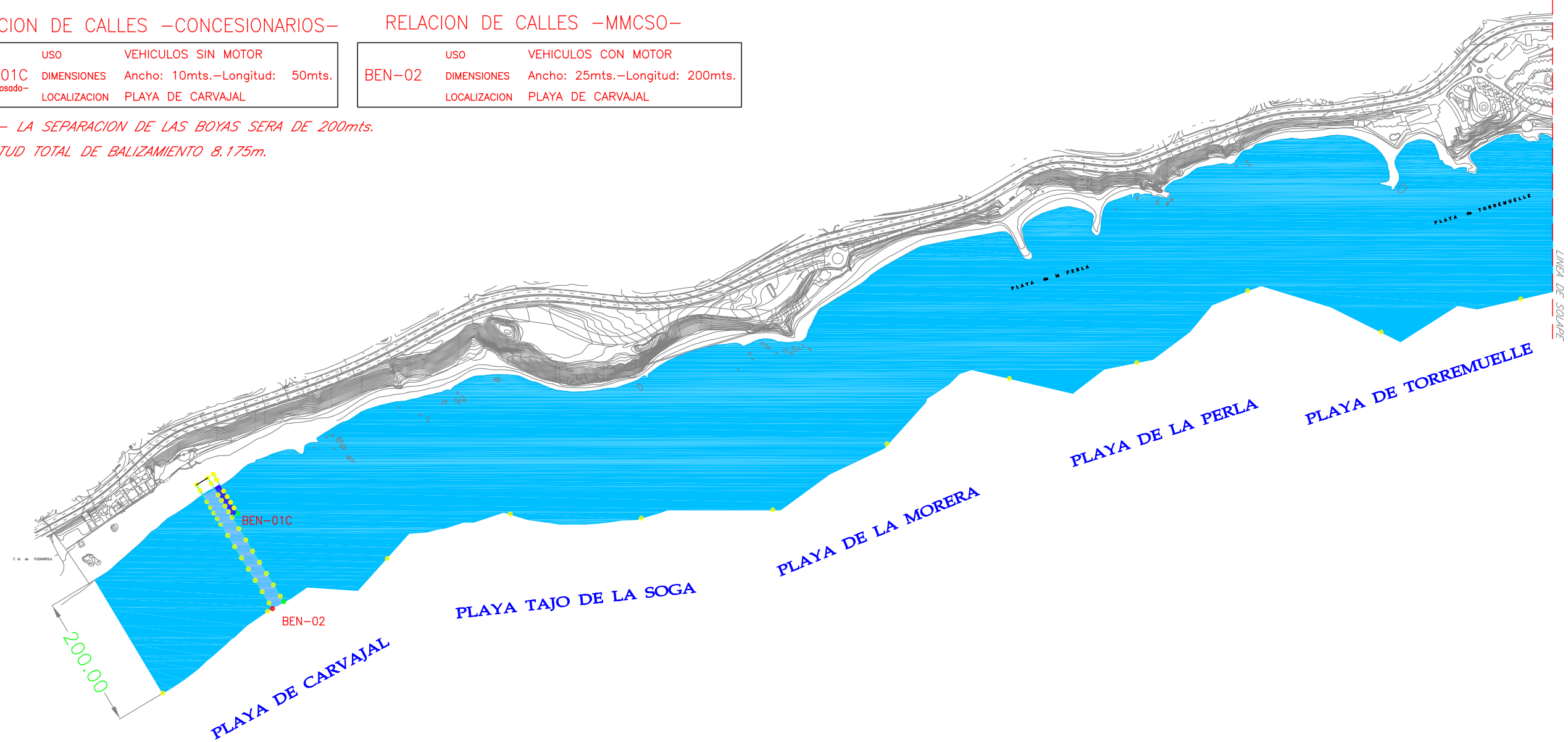
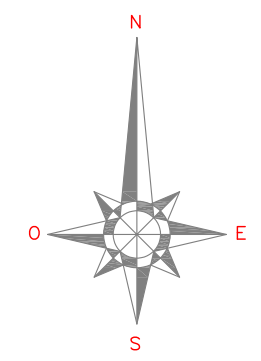
RELACION DE CALLES -CONCESIONARIOS-

USO	VEHICULOS SIN MOTOR
BEN-01C -Canal Adosado-	DIMENSIONES Ancho: 10mts.-Longitud: 50mts. LOCALIZACION PLAYA DE CARVAJAL

RELACION DE CALLES -MMCSO-

USO	VEHICULOS CON MOTOR
BEN-02	DIMENSIONES Ancho: 25mts.-Longitud: 200mts. LOCALIZACION PLAYA DE CARVAJAL

NOTA.- LA SEPARACION DE LAS BOYAS SERA DE 200mts.
LONGITUD TOTAL DE BALIZAMIENTO 8.175m.



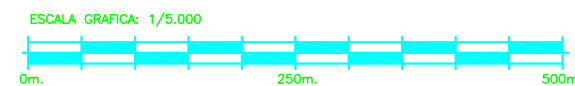
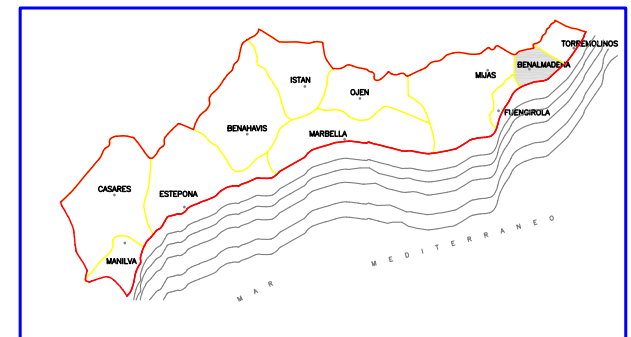
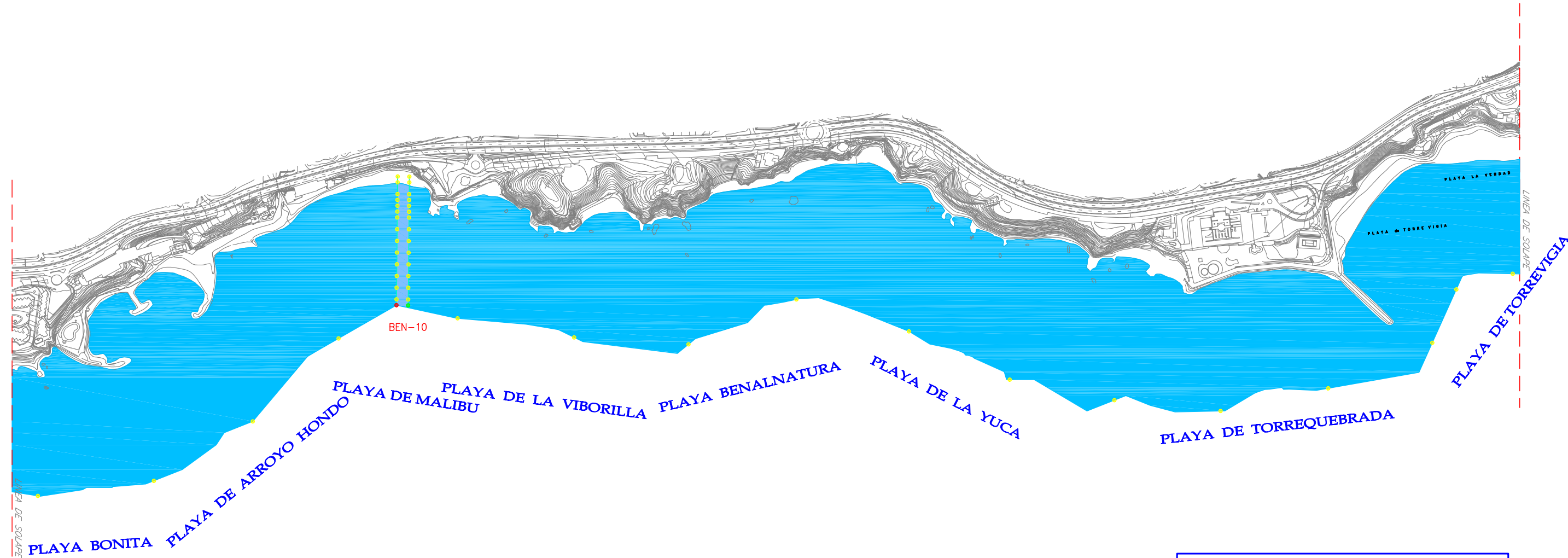
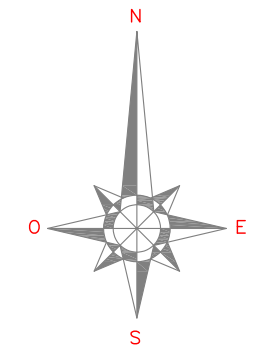
LEYENDA DE BALIZAMIENTO	
	BALIZAMIENTO a 200m
	CALLE BAJA VELOCIDAD ANCHO CALLE 10mts. LONGITUD CALLE 50mts.
	CALLE ALTA VELOCIDAD ANCHO CALLE 25mts. LONGITUD CALLE 200mts.

LEYENDA DE BALIZAMIENTO CANALES CONCESIONARIOS	
	CALLE BAJA VELOCIDAD ANCHO CALLE 10mts. LONGITUD CALLE 50mts.
	CALLE ALTA VELOCIDAD ANCHO CALLE 25mts. LONGITUD CALLE 200mts.

RELACION DE CALLES -MMCSO-

USO	VEHICULOS CON MOTOR
BEN-10	DIMENSIONES Ancho: 25mts.-Longitud: 200mts. LOCALIZACION PLAYA DE MALIBU

NOTA.- LA SEPARACION DE LAS BOYAS SERA DE 200mts.
LONGITUD TOTAL DE BALIZAMIENTO 8.175m.



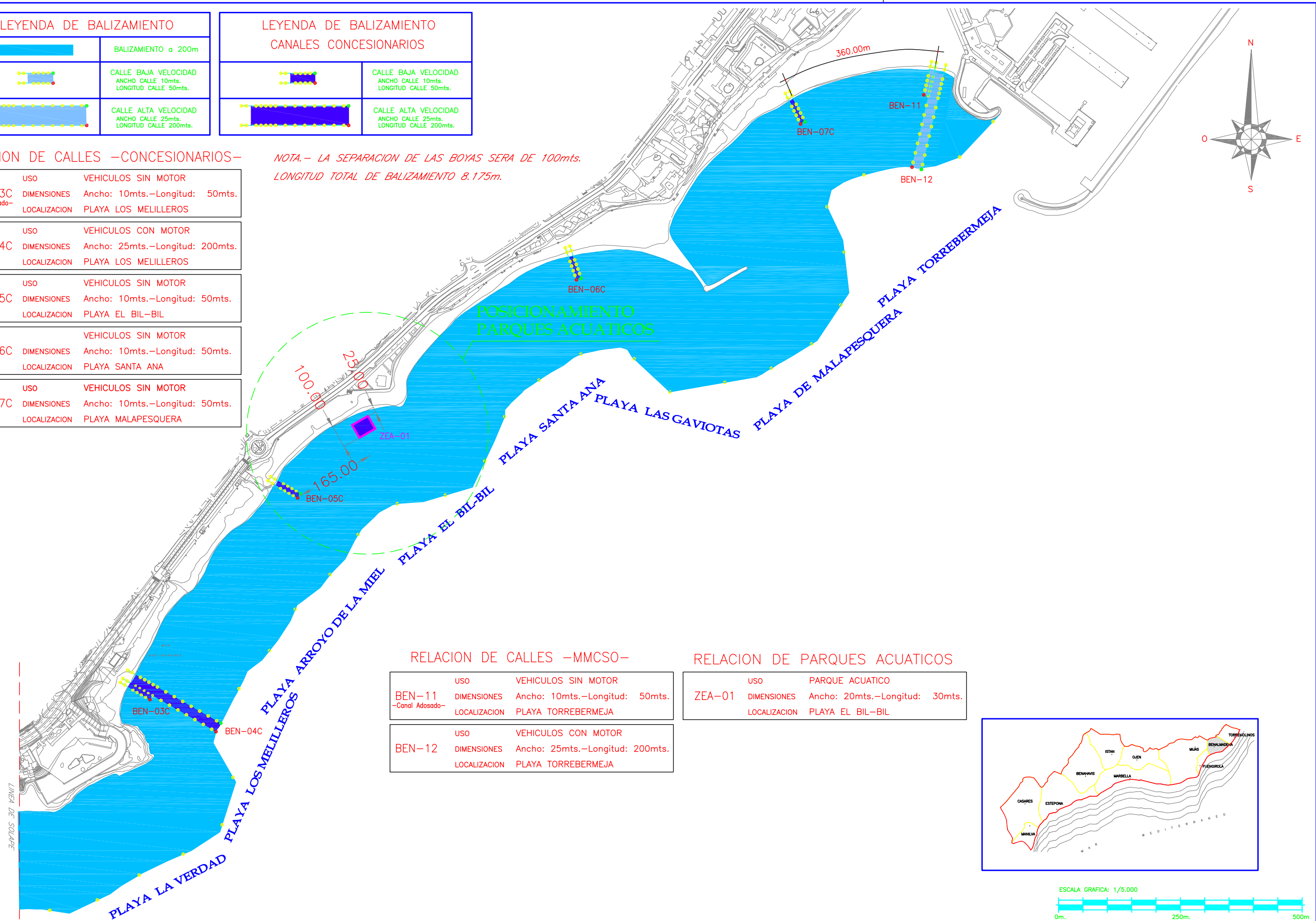
LEYENDA DE BALIZAMIENTO	
	BALIZAMIENTO a 200m
	CALLE BAJA VELOCIDAD ANCHO CALLE 10mts. LONGITUD CALLE 50mts.
	CALLE ALTA VELOCIDAD ANCHO CALLE 25mts. LONGITUD CALLE 200mts.

LEYENDA DE BALIZAMIENTO CANALES CONCESIONARIOS	
	CALLE BAJA VELOCIDAD ANCHO CALLE 10mts. LONGITUD CALLE 50mts.
	CALLE ALTA VELOCIDAD ANCHO CALLE 25mts. LONGITUD CALLE 200mts.

RELACION DE CALLES –CONCESIONARIOS–

BEN-03C -Canal Adosado-	USO VEHICULOS SIN MOTOR DIMENSIONES Ancho: 10mts.-Longitud: 50mts. LOCALIZACION PLAYA LOS MELILLEROS
BEN-04C	USO VEHICULOS CON MOTOR DIMENSIONES Ancho: 25mts.-Longitud: 200mts. LOCALIZACION PLAYA LOS MELILLEROS
BEN-05C	USO VEHICULOS SIN MOTOR DIMENSIONES Ancho: 10mts.-Longitud: 50mts. LOCALIZACION PLAYA EL BIL-BIL
BEN-06C	USO VEHICULOS SIN MOTOR DIMENSIONES Ancho: 10mts.-Longitud: 50mts. LOCALIZACION PLAYA SANTA ANA
BEN-07C	USO VEHICULOS SIN MOTOR DIMENSIONES Ancho: 10mts.-Longitud: 50mts. LOCALIZACION PLAYA MALAPESQUERA

NOTA.- LA SEPARACION DE LAS BOYAS SERA DE 100mts.
LONGITUD TOTAL DE BALIZAMIENTO 8.175m.

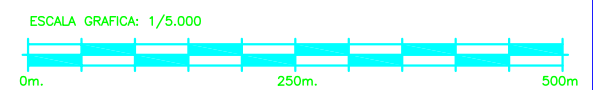
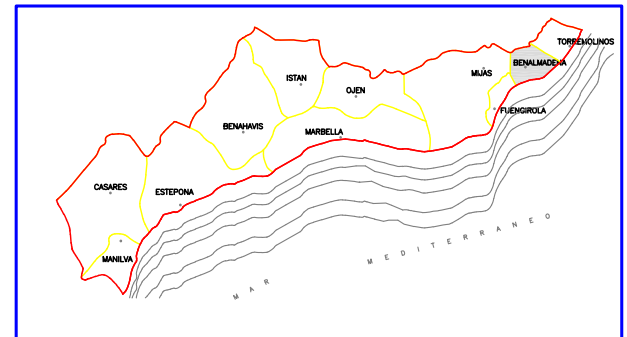


RELACION DE CALLES –MMCSO–

BEN-11 -Canal Adosado-	USO VEHICULOS SIN MOTOR DIMENSIONES Ancho: 10mts.-Longitud: 50mts. LOCALIZACION PLAYA TORREBERMEJA
BEN-12	USO VEHICULOS CON MOTOR DIMENSIONES Ancho: 25mts.-Longitud: 200mts. LOCALIZACION PLAYA TORREBERMEJA

RELACION DE PARQUES ACUATICOS

ZEА-01	USO PARQUE ACUATICO DIMENSIONES Ancho: 20mts.-Longitud: 30mts. LOCALIZACION PLAYA EL BIL-BIL
--------	--



BALIZAMIENTO de PLAYAS Termino Municipal de TORREMOLINOS

Longitud de Balizamiento total (m) 5.900

Separacion entre Boyas (m) 200

Nº de Canales 2

Nº de Canales 19

Relacion de Canales -MMCSO-

Relacion de Canales -Concesionarios-

TOR-05	Uso	Vehiculos con motor
	Dimensiones	Ancho: 25 mts. - Longitud: 200 mts.
	Localizacion	Playa de La Carihuela
	Hoja nº	1 de 4
TOR-24	Uso	Vehiculos sin motor
	Dimensiones	Ancho: 10 mts. - Longitud: 50 mts.
	Localizacion	Playa de Los Alamos
	Hoja nº	4 de 4

TOR-01C	Uso	Vehiculos sin motor -Canal Adosado-
	Dimensiones	Ancho: 10 mts. - Longitud: 50 mts.
	Localizacion	Playa de La Carihuela
	Hoja nº	1 de 4
TOR-02C	Uso	Vehiculos con motor
	Dimensiones	Ancho: 25 mts. - Longitud: 200 mts.
	Localizacion	Playa de La Carihuela
	Hoja nº	1 de 4

TOR-13C	Uso	Vehiculos sin motor
	Dimensiones	Ancho: 10 mts. - Longitud: 50 mts.
	Localizacion	Playa de Playamar
	Hoja nº	3 de 4
TOR-16C	Uso	Vehiculos sin motor -Canal Adosado-
	Dimensiones	Ancho: 10 mts. - Longitud: 50 mts.
	Localizacion	Playa de Playamar
	Hoja nº	3 de 4

TOR-04C	Uso	Vehiculos sin motor
	Dimensiones	Ancho: 10 mts. - Longitud: 50 mts.
	Localizacion	Playa de La Carihuela
	Hoja nº	1 de 4

TOR-17C	Uso	Vehiculos con motor
	Dimensiones	Ancho: 25 mts. - Longitud: 200 mts.
	Localizacion	Playa de Playamar
	Hoja nº	3 de 4

TOR-06C	Uso	Vehiculos sin motor -Canal Adosado-
	Dimensiones	Ancho: 10 mts. - Longitud: 50 mts.
	Localizacion	Playa de La Carihuela
	Hoja nº	1 de 4

TOR-18C	Uso	Vehiculos sin motor
	Dimensiones	Ancho: 10 mts. - Longitud: 50 mts.
	Localizacion	Playa de Playamar
	Hoja nº	3 de 4

TOR-07C	Uso	Vehiculos sin motor
	Dimensiones	Ancho: 10 mts. - Longitud: 50 mts.
	Localizacion	Playa de La Carihuela
	Hoja nº	1 de 4

TOR-19C	Uso	Vehiculos sin motor -Canal Adosado-
	Dimensiones	Ancho: 10 mts. - Longitud: 50 mts.
	Localizacion	Playa de Los Alamos
	Hoja nº	3 de 4

TOR-08C	Uso	Vehiculos sin motor -Canal Adosado-
	Dimensiones	Ancho: 10 mts. - Longitud: 50 mts.
	Localizacion	Playa de La Carihuela
	Hoja nº	2 de 4

TOR-20C	Uso	Vehiculos con motor
	Dimensiones	Ancho: 25 mts. - Longitud: 200 mts.
	Localizacion	Playa de Los Alamos
	Hoja nº	3 de 4

TOR-09C	Uso	Vehiculos con motor
	Dimensiones	Ancho: 25 mts. - Longitud: 200 mts.
	Localizacion	Playa de La Carihuela
	Hoja nº	2 de 4

TOR-21C	Uso	Vehiculos sin motor
	Dimensiones	Ancho: 10 mts. - Longitud: 50 mts.
	Localizacion	Playa de Los Alamos
	Hoja nº	4 de 4


TOR-10C	Uso	Vehiculos sin motor
	Dimensiones	Ancho: 10 mts. - Longitud: 50 mts.
	Localizacion	Playa de El Bajondillo
	Hoja nº	2 de 4

TOR-22C	Uso	Vehiculos con motor
	Dimensiones	Ancho: 25 mts. - Longitud: 200 mts.
	Localizacion	Playa de Los Alamos
	Hoja nº	4 de 4

TOR-11C	Uso	Vehiculos sin motor -Canal Adosado-
	Dimensiones	Ancho: 10 mts. - Longitud: 50 mts.
	Localizacion	Playa de El Bajondillo
	Hoja nº	2 de 4

TOR-23C	Uso	Vehiculos sin motor -Canal Adosado-
	Dimensiones	Ancho: 10 mts. - Longitud: 50 mts.
	Localizacion	Playa de Los Alamos
	Hoja nº	4 de 4

TOR-12C	Uso	Vehiculos con motor
	Dimensiones	Ancho: 25 mts. - Longitud: 200 mts.
	Localizacion	Playa de El Bajondillo
	Hoja nº	2 de 4



LEYENDA DE BALIZAMIENTO	
	BALIZAMIENTO a 200m
	CALLE BAJA VELOCIDAD ANCHO CALLE 10mts. LONGITUD CALLE 50mts.
	CALLE ALTA VELOCIDAD ANCHO CALLE 25mts. LONGITUD CALLE 200mts.



NOTA.- LA SEPARACION DE LAS BOYAS SERA DE 200mts.
LONGITUD TOTAL DE BALIZAMIENTO 5.900m.

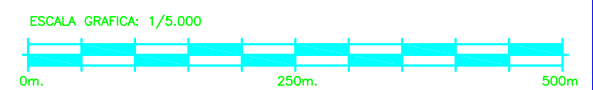
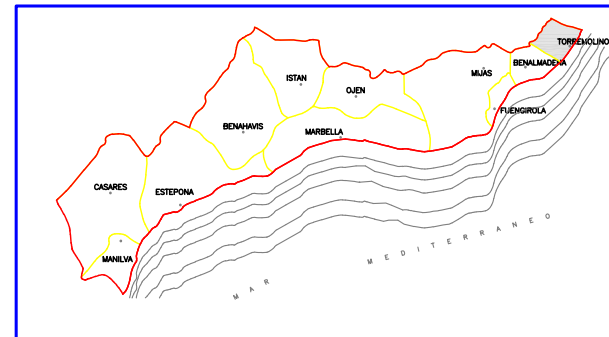
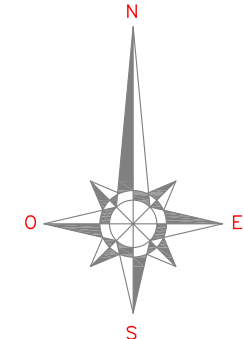
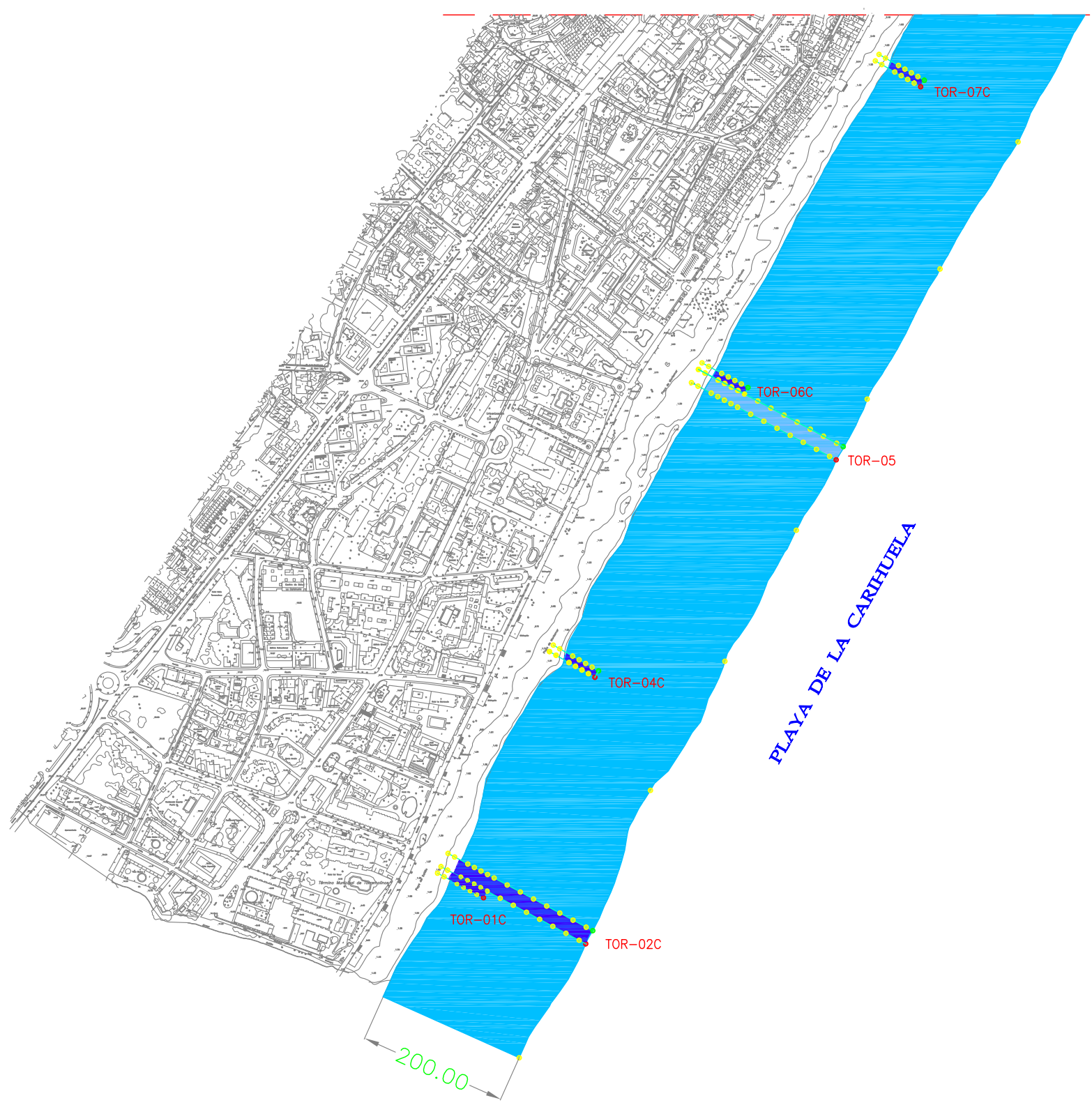
RELACION DE CALLES -CONCESIONARIOS-

TOR-01C -Canal Adosado-	USO	VEHICULOS SIN MOTOR
	DIMENSIONES	Ancho: 10mts.-Longitud: 50mts.
	LOCALIZACION	PLAYA DE LA CARIHUELA
TOR-02C	USO	VEHICULOS CON MOTOR
	DIMENSIONES	Ancho: 25mts.-Longitud: 200mts.
	LOCALIZACION	PLAYA DE LA CARIHUELA
TOR-04C	USO	VEHICULOS SIN MOTOR
	DIMENSIONES	Ancho: 10mts.-Longitud: 50mts.
	LOCALIZACION	PLAYA DE LA CARIHUELA
TOR-06C -Canal Adosado-	USO	VEHICULOS SIN MOTOR
	DIMENSIONES	Ancho: 10mts.-Longitud: 50mts.
	LOCALIZACION	PLAYA DE LA CARIHUELA
TOR-07C	USO	VEHICULOS SIN MOTOR
	DIMENSIONES	Ancho: 10mts.-Longitud: 50mts.
	LOCALIZACION	PLAYA DE LA CARIHUELA

RELACION DE CALLES -MMCSO-

TOR-05	USO	VEHICULOS CON MOTOR
	DIMENSIONES	Ancho: 25mts.-Longitud: 200mts.
	LOCALIZACION	PLAYA DE LA CARIHUELA

LEYENDA DE BALIZAMIENTO CANALES CONCESIONARIOS	
	CALLE BAJA VELOCIDAD ANCHO CALLE 10mts. LONGITUD CALLE 50mts.
	CALLE ALTA VELOCIDAD ANCHO CALLE 25mts. LONGITUD CALLE 200mts.



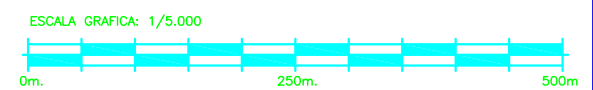
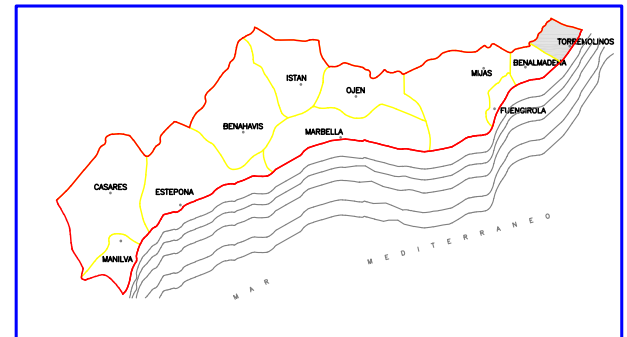
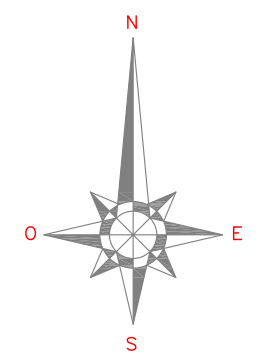
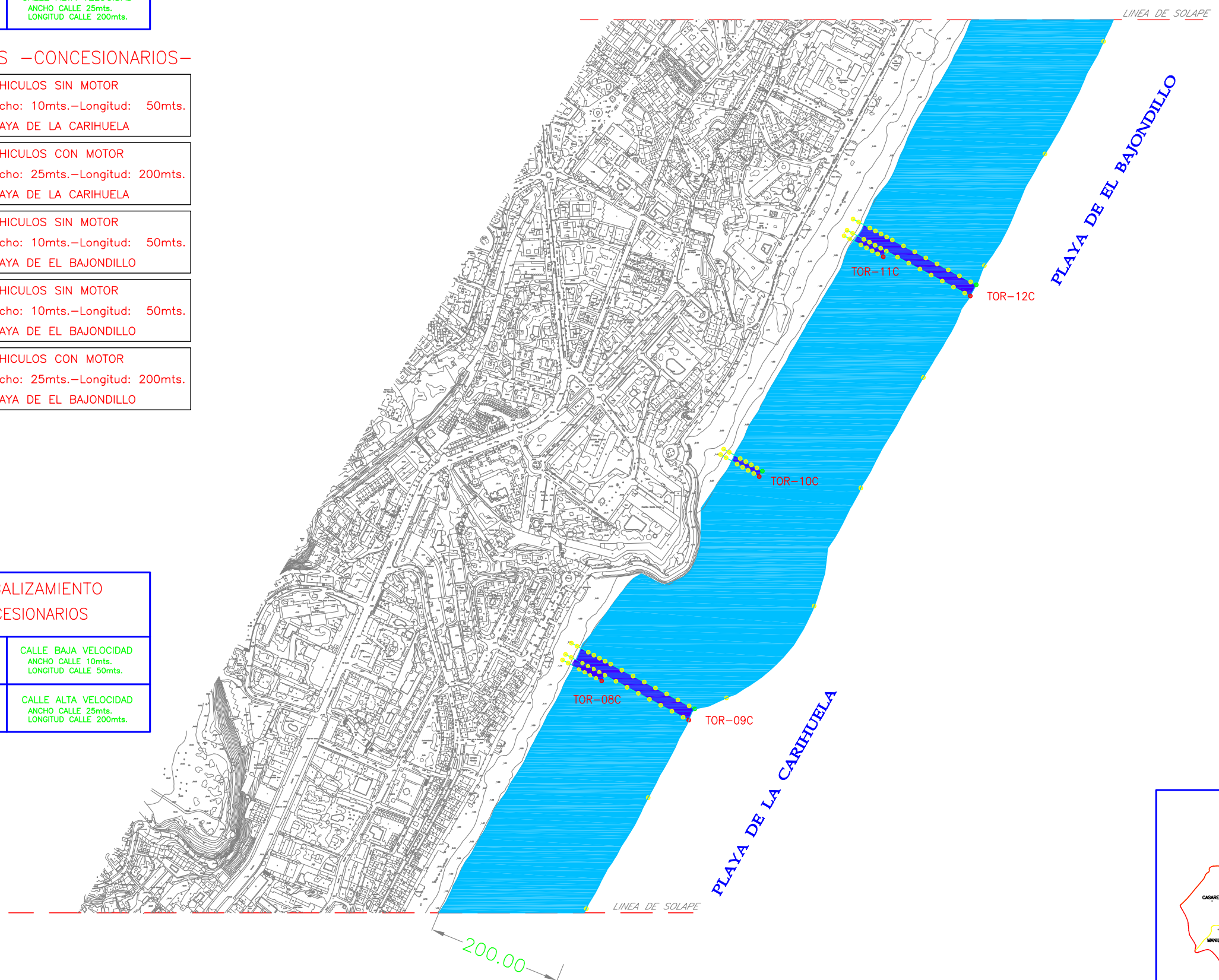
LEYENDA DE BALIZAMIENTO	
	BALIZAMIENTO a 200m
	CALLE BAJA VELOCIDAD ANCHO CALLE 10mts. LONGITUD CALLE 50mts.
	CALLE ALTA VELOCIDAD ANCHO CALLE 25mts. LONGITUD CALLE 200mts.

NOTA.- LA SEPARACION DE LAS BOYAS SERA DE 200mts.
LONGITUD TOTAL DE BALIZAMIENTO 5.900m.

RELACION DE CALLES -CONCESIONARIOS-

TOR-08C -Canal Adosado-	USO	VEHICULOS SIN MOTOR
	DIMENSIONES	Ancho: 10mts.-Longitud: 50mts.
	LOCALIZACION	PLAYA DE LA CARIHUELA
TOR-09C	USO	VEHICULOS CON MOTOR
	DIMENSIONES	Ancho: 25mts.-Longitud: 200mts.
	LOCALIZACION	PLAYA DE LA CARIHUELA
TOR-10C	USO	VEHICULOS SIN MOTOR
	DIMENSIONES	Ancho: 10mts.-Longitud: 50mts.
	LOCALIZACION	PLAYA DE EL BAJONDILLO
TOR-11C -Canal Adosado-	USO	VEHICULOS SIN MOTOR
	DIMENSIONES	Ancho: 10mts.-Longitud: 50mts.
	LOCALIZACION	PLAYA DE EL BAJONDILLO
TOR-12C	USO	VEHICULOS CON MOTOR
	DIMENSIONES	Ancho: 25mts.-Longitud: 200mts.
	LOCALIZACION	PLAYA DE EL BAJONDILLO

LEYENDA DE BALIZAMIENTO CANALES CONCESIONARIOS	
	CALLE BAJA VELOCIDAD ANCHO CALLE 10mts. LONGITUD CALLE 50mts.
	CALLE ALTA VELOCIDAD ANCHO CALLE 25mts. LONGITUD CALLE 200mts.





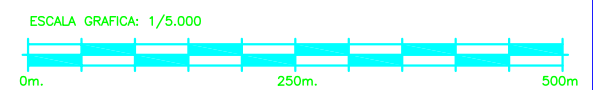
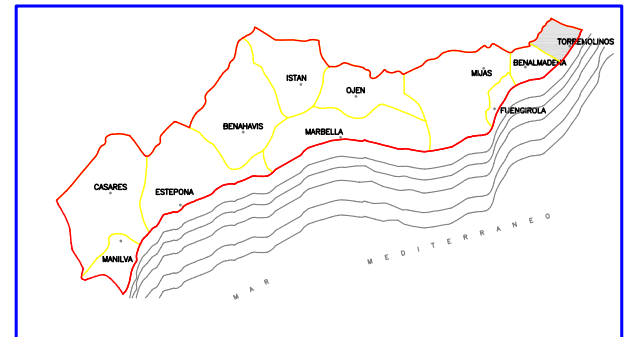
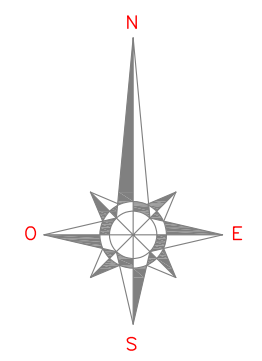
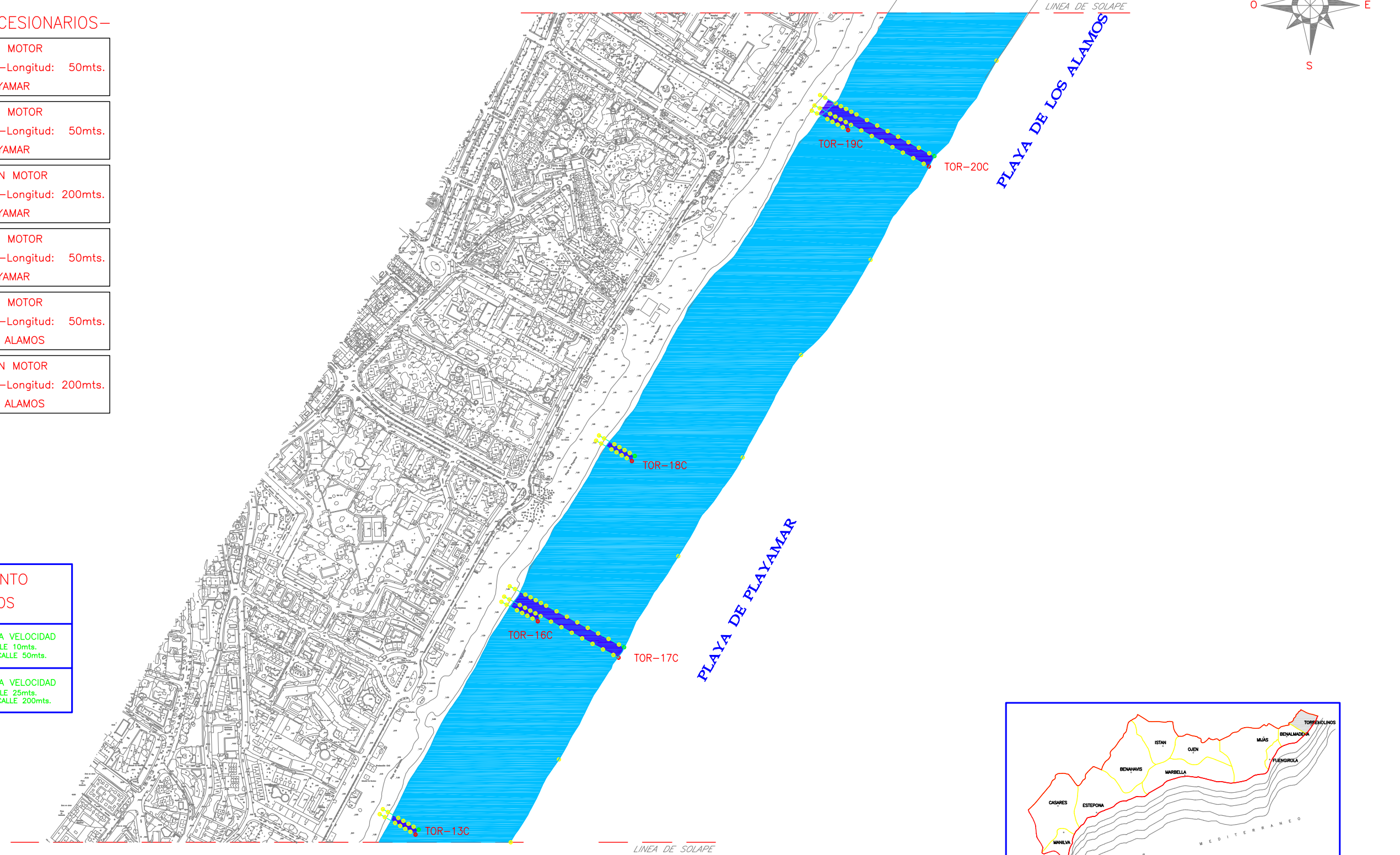
LEYENDA DE BALIZAMIENTO	
	BALIZAMIENTO a 200m
	CALLE BAJA VELOCIDAD ANCHO CALLE 10mts. LONGITUD CALLE 50mts.
	CALLE ALTA VELOCIDAD ANCHO CALLE 25mts. LONGITUD CALLE 200mts.

NOTA.- LA SEPARACION DE LAS BOYAS SERA DE 200mts.
LONGITUD TOTAL DE BALIZAMIENTO 5.900m.

RELACION DE CALLES -CONCESIONARIOS-

USO	VEHICULOS SIN MOTOR
TOR-13C	DIMENSIONES Ancho: 10mts.-Longitud: 50mts.
	LOCALIZACION PLAYA DE PLAYAMAR
USO	VEHICULOS SIN MOTOR
TOR-16C	DIMENSIONES Ancho: 10mts.-Longitud: 50mts.
-Canal Adosado-	LOCALIZACION PLAYA DE PLAYAMAR
USO	VEHICULOS CON MOTOR
TOR-17C	DIMENSIONES Ancho: 25mts.-Longitud: 200mts.
	LOCALIZACION PLAYA DE PLAYAMAR
USO	VEHICULOS SIN MOTOR
TOR-18C	DIMENSIONES Ancho: 10mts.-Longitud: 50mts.
	LOCALIZACION PLAYA DE PLAYAMAR
USO	VEHICULOS SIN MOTOR
TOR-19C	DIMENSIONES Ancho: 10mts.-Longitud: 50mts.
-Canal Adosado-	LOCALIZACION PLAYA DE LOS ALAMOS
USO	VEHICULOS CON MOTOR
TOR-20C	DIMENSIONES Ancho: 25mts.-Longitud: 200mts.
	LOCALIZACION PLAYA DE LOS ALAMOS

LEYENDA DE BALIZAMIENTO CANALES CONCESIONARIOS	
	CALLE BAJA VELOCIDAD ANCHO CALLE 10mts. LONGITUD CALLE 50mts.
	CALLE ALTA VELOCIDAD ANCHO CALLE 25mts. LONGITUD CALLE 200mts.



Cód. Validación: AKZE9JL6JEGTOSH9FTS3YDEZ | Verificación: https://mancomunidadcostadelso1occidental.sedelectronica.es/ Documento firmado electrónicamente desde la plataforma esPublico Gestiona | Páágina 52 de 65

LEYENDA DE BALIZAMIENTO	
	BALIZAMIENTO a 200m
	CALLE BAJA VELOCIDAD ANCHO CALLE 10mts. LONGITUD CALLE 50mts.
	CALLE ALTA VELOCIDAD ANCHO CALLE 25mts. LONGITUD CALLE 200mts.

NOTA.- LA SEPARACION DE LAS BOYAS SERA DE 200mts.
LONGITUD TOTAL DE BALIZAMIENTO 5.900m.

RELACION DE CALLES -CONCESIONARIOS-

USO	VEHICULOS SIN MOTOR
TOR-21C	DIMENSIONES Ancho: 10mts.-Longitud: 50mts.
	LOCALIZACION PLAYA DE LOS ALAMOS

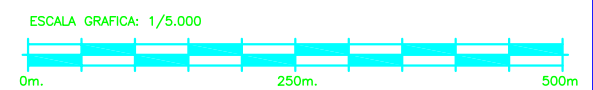
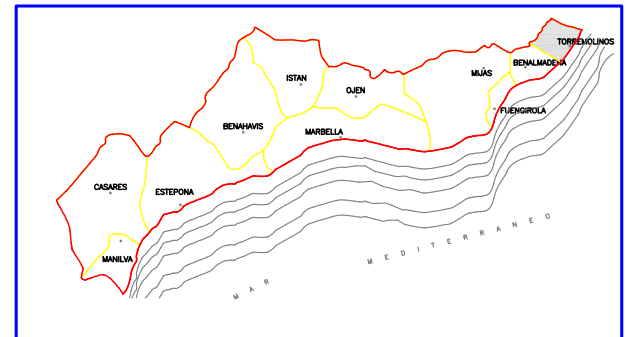
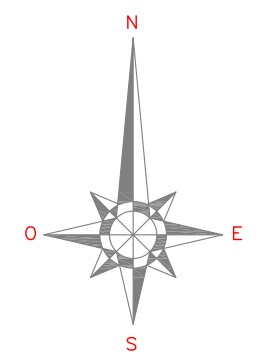
USO	VEHICULOS CON MOTOR
TOR-22C	DIMENSIONES Ancho: 25mts.-Longitud: 200mts.
	LOCALIZACION PLAYA DE LOS ALAMOS

USO	VEHICULOS SIN MOTOR
TOR-23C	DIMENSIONES Ancho: 10mts.-Longitud: 50mts.
-Canal Adosado-	LOCALIZACION PLAYA DE LOS ALAMOS

RELACION DE CALLES -MMCSO-

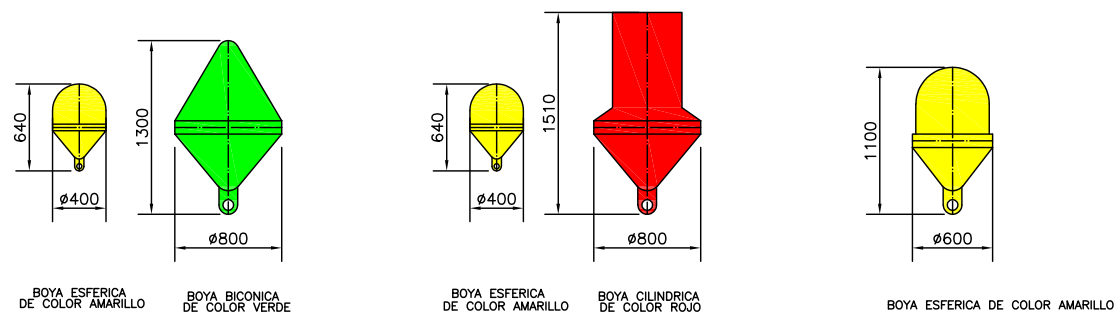
USO	VEHICULOS SIN MOTOR
TOR-24	DIMENSIONES Ancho: 10mts.-Longitud: 50mts.
	LOCALIZACION PLAYA DE LOS ALAMOS

LEYENDA DE BALIZAMIENTO CANALES CONCESIONARIOS	
	CALLE BAJA VELOCIDAD ANCHO CALLE 10mts. LONGITUD CALLE 50mts.
	CALLE ALTA VELOCIDAD ANCHO CALLE 25mts. LONGITUD CALLE 200mts.



BOYAS BAÑISTAS DETALLES





BOYA ESFERICA DE COLOR AMARILLO BOYA BICONICA DE COLOR VERDE

BOYA ESFERICA DE COLOR AMARILLO BOYA CILINDRICA DE COLOR ROJO

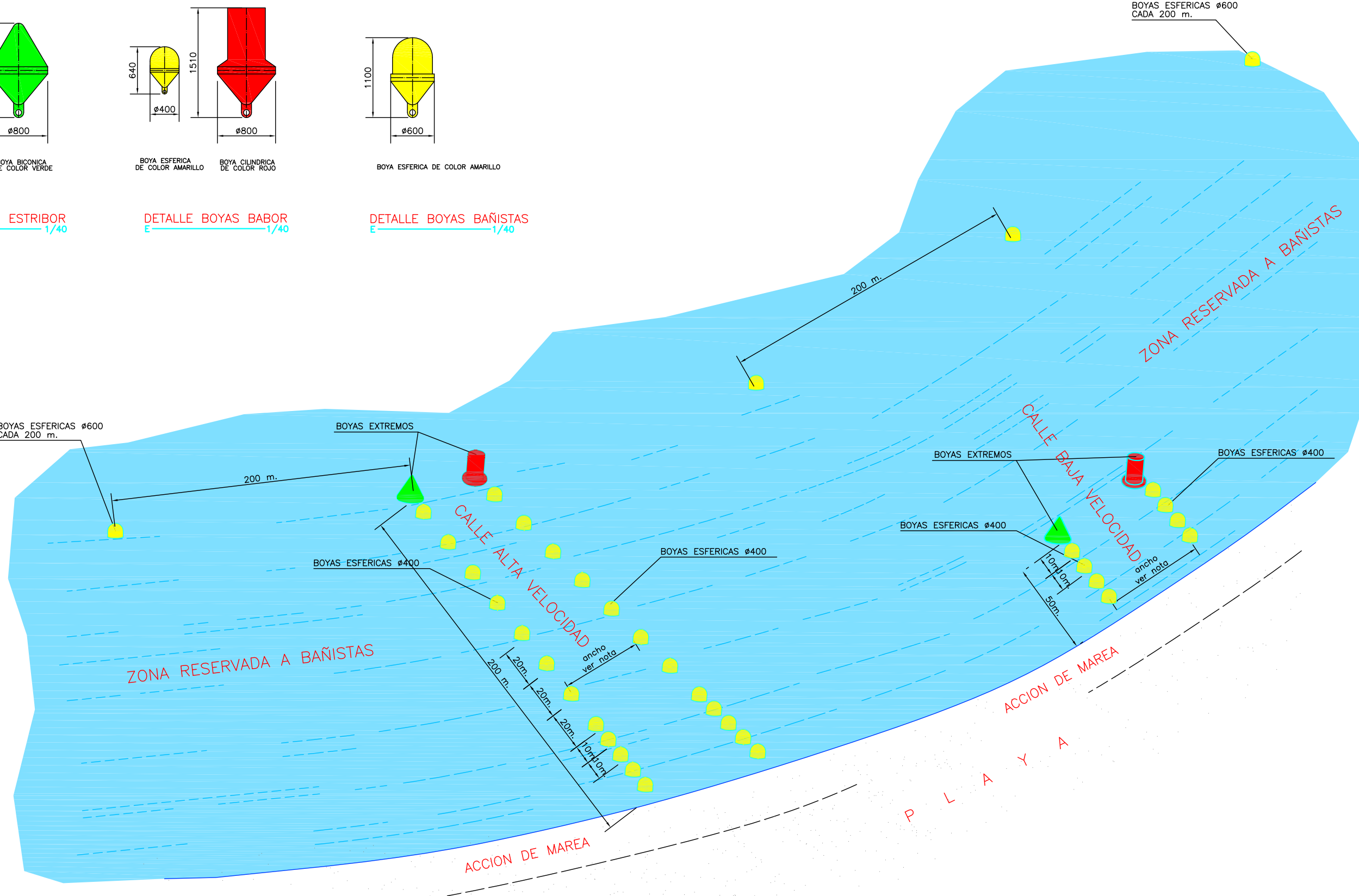
BOYA ESFERICA DE COLOR AMARILLO

DETALLE BOYAS ESTRIBOR E 1/40

DETALLE BOYAS BABOR E 1/40

DETALLE BOYAS BAÑISTAS E 1/40

BOYAS ESFERICAS Ø600 CADA 200 m.




NOTA PARA ANCHO DE CALLES

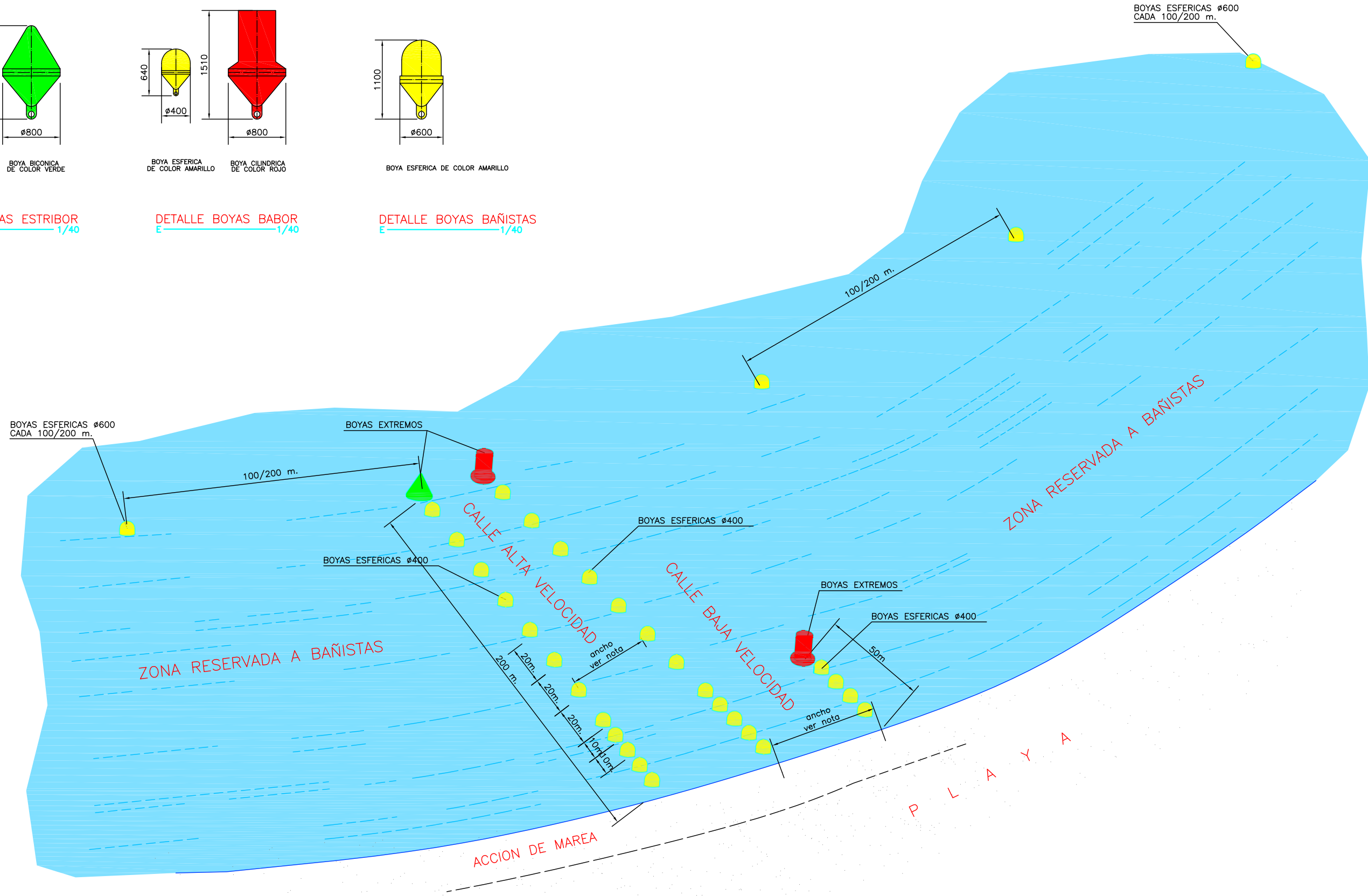

CALLES ALTA VELOCIDAD (vehiculos con motor).....25m.
 CALLES BAJA VELOCIDAD (vehiculos sin motor).....10m.

NOTA PARA LONGITUD DE CALLES

CALLES ALTA VELOCIDAD (vehiculos con motor).....200m.
 CALLES BAJA VELOCIDAD (vehiculos sin motor).....50m.

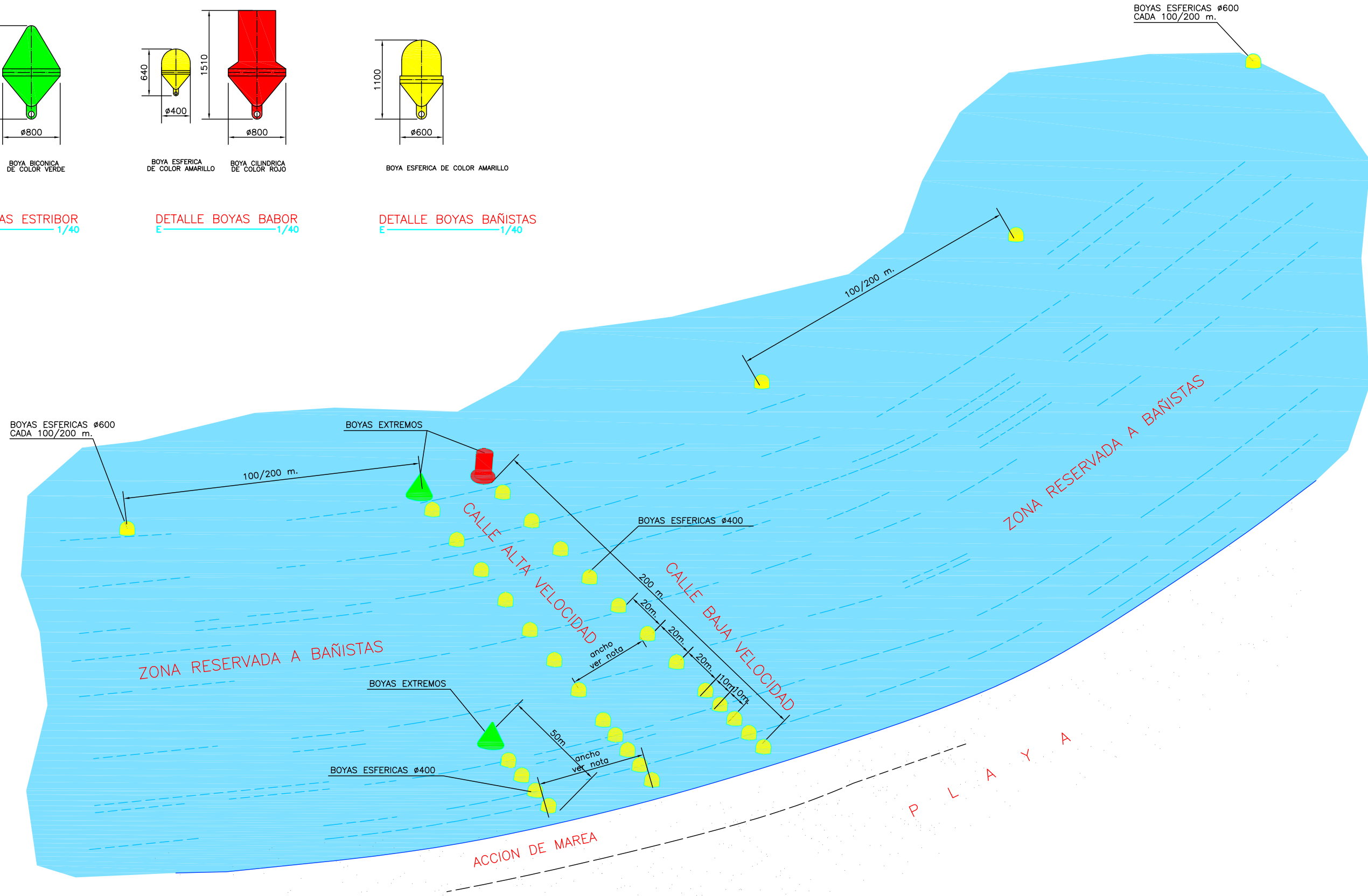



Cód. Verificación: AKZE9JL6JEGTOSH9FTS3YDEZ | Verificación: <https://mancomunidadcostadelsooccidental.sedelectronica.es/>
 Documento firmado electrónicamente desde la plataforma esPublico Gestiona | Páágina 55 de 65



NOTA PARA ANCHO DE CALLES
 CALLES ALTA VELOCIDAD (vehiculos con motor).....25m.
 CALLES BAJA VELOCIDAD (vehiculos sin motor).....10m.

NOTA PARA LONGITUD DE CALLES
 CALLES ALTA VELOCIDAD (vehiculos con motor).....200m.
 CALLES BAJA VELOCIDAD (vehiculos sin motor).....50m.



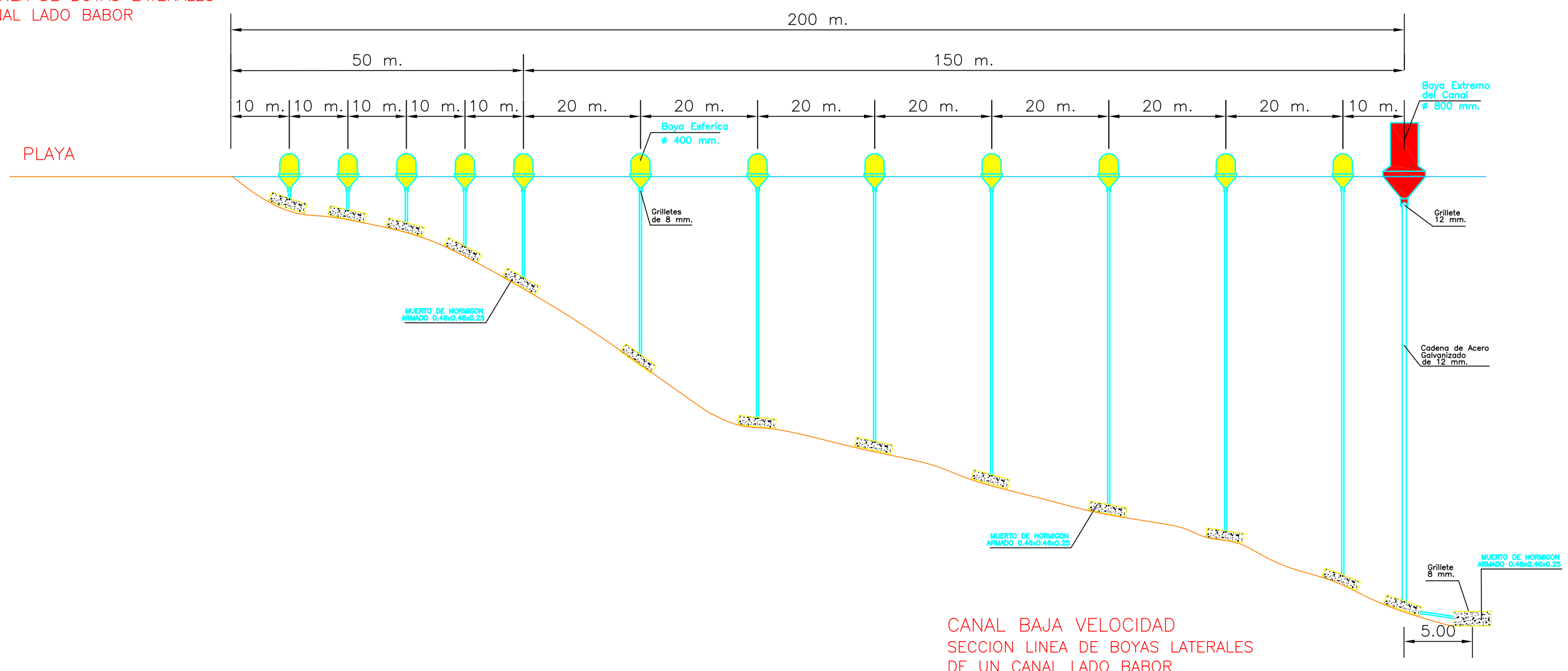
NOTA PARA ANCHO DE CALLES
 CALLES ALTA VELOCIDAD (vehiculos con motor).....25m.
 CALLES BAJA VELOCIDAD (vehiculos sin motor).....10m.

NOTA PARA LONGITUD DE CALLES
 CALLES ALTA VELOCIDAD (vehiculos con motor).....200m.
 CALLES BAJA VELOCIDAD (vehiculos sin motor).....50m.

ALZADOS y SECCIÓN BOYAS DETALLES

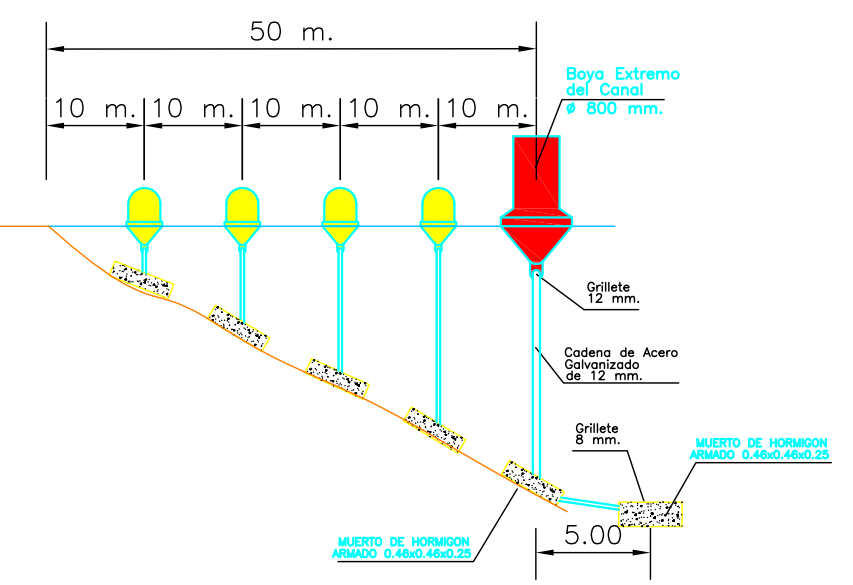
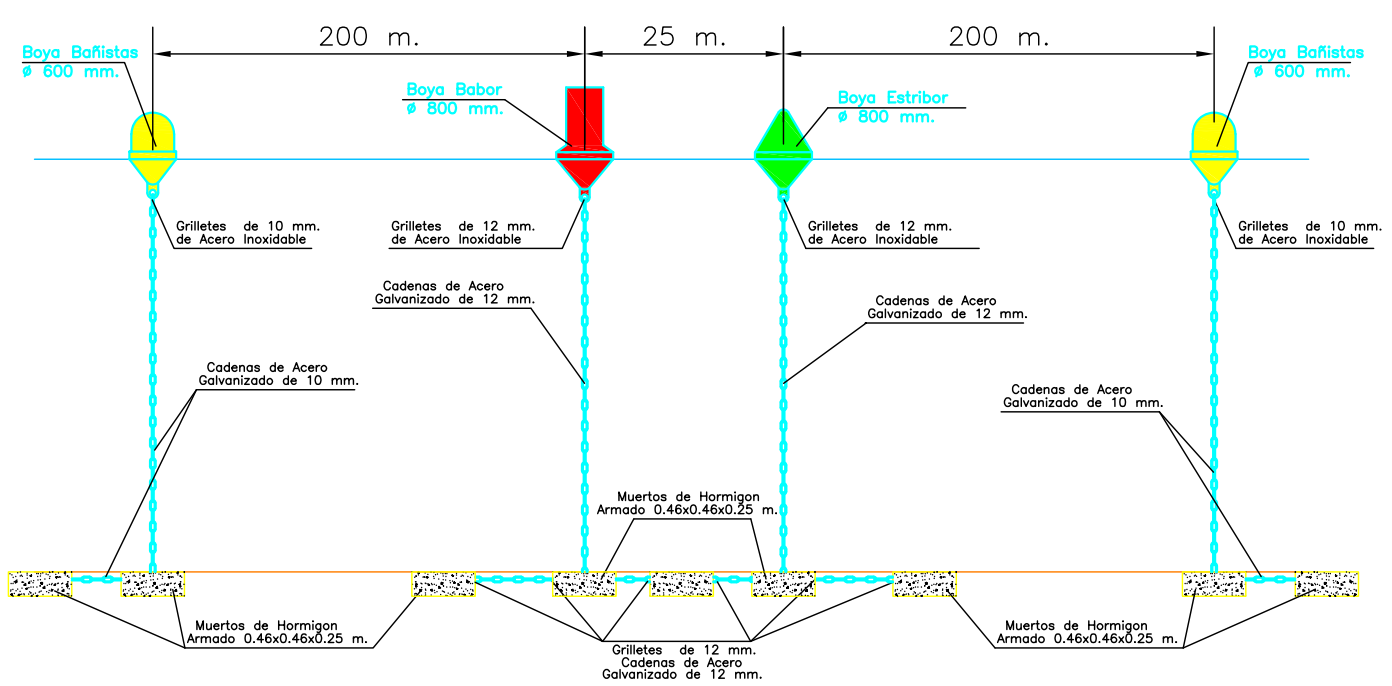


CANAL ALTA VELOCIDAD
SECCION LINEA DE BOYAS LATERALES
DE UN CANAL LADO BABOR

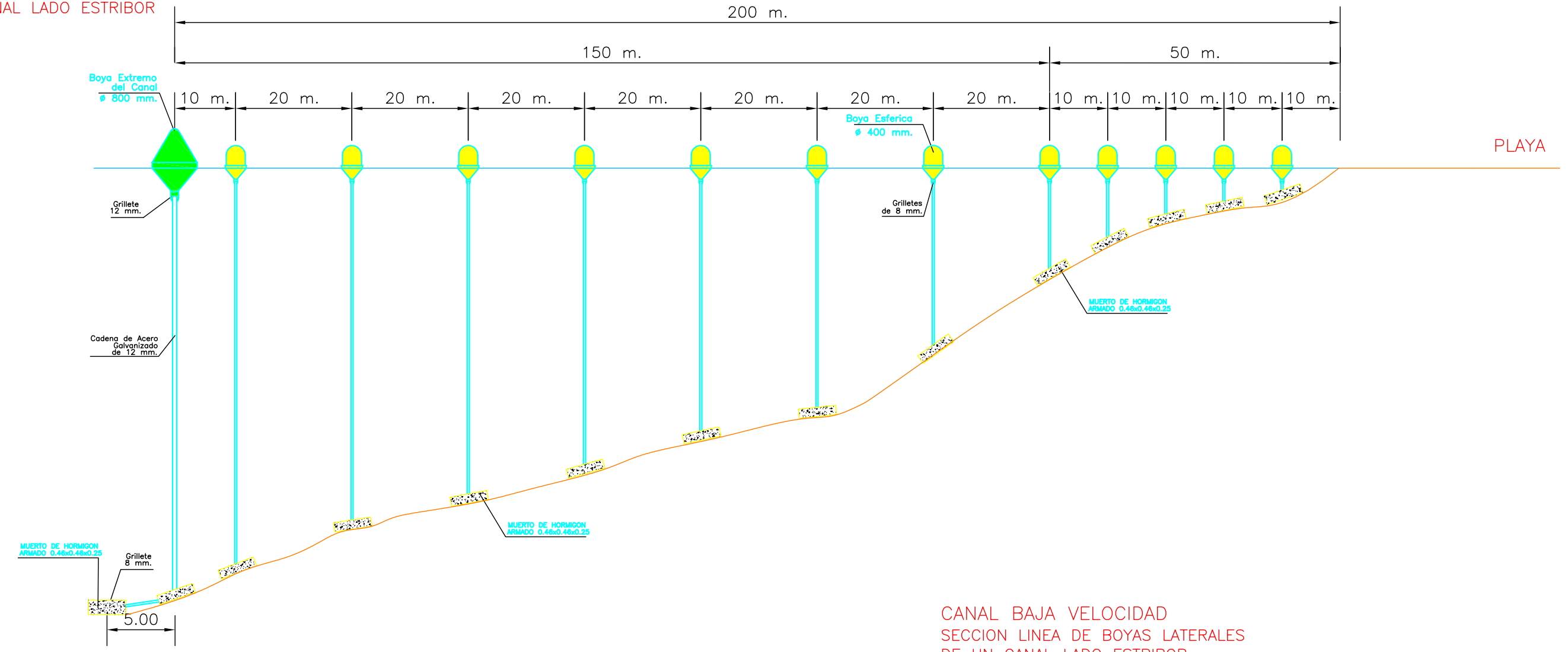


CANAL BAJA VELOCIDAD
SECCION LINEA DE BOYAS LATERALES
DE UN CANAL LADO BABOR

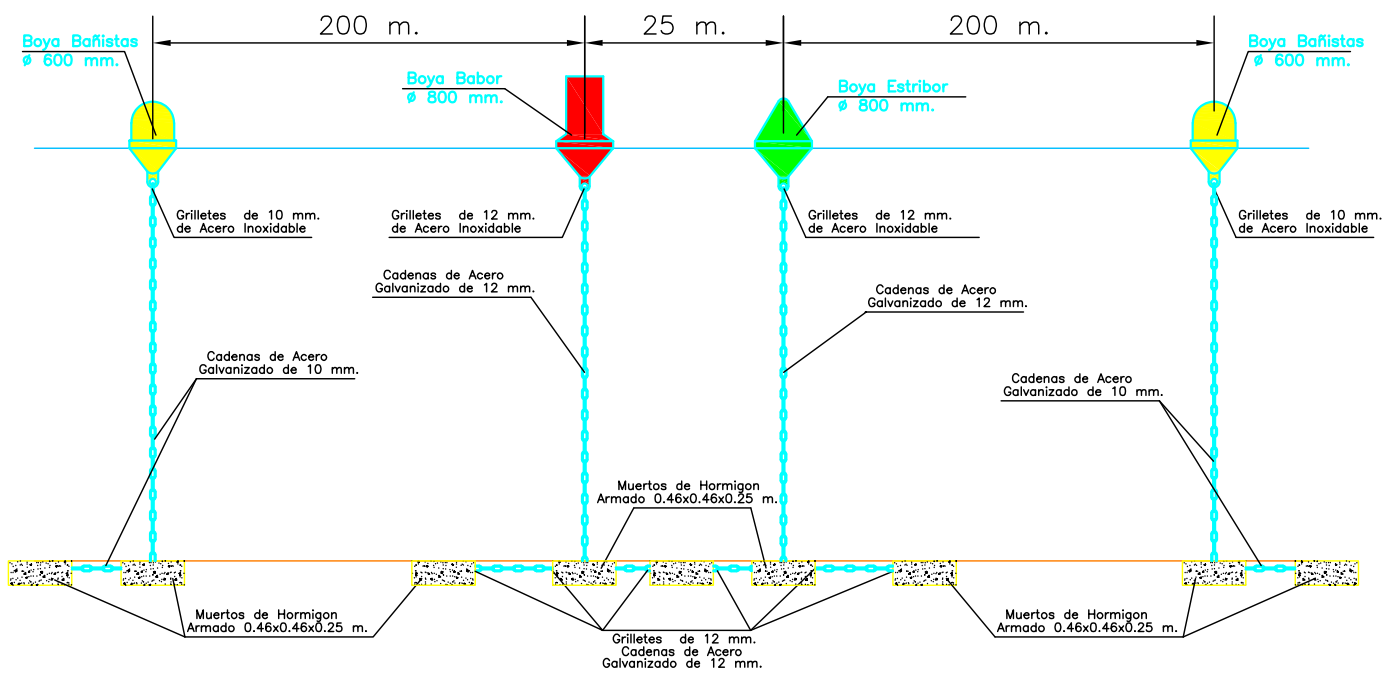
ALZADO FRONTAL LINEA
DE BOYAS DE UN CANAL



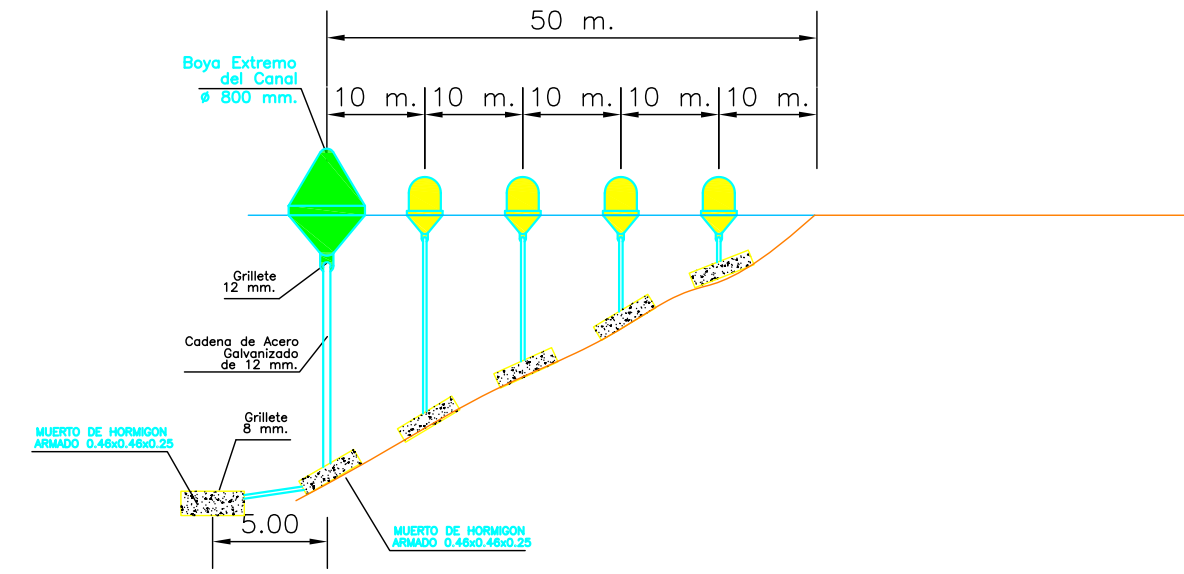
CANAL ALTA VELOCIDAD
SECCION LINEA DE BOYAS LATERALES
DE UN CANAL LADO ESTRIBOR



ALZADO FRONTAL LINEA DE BOYAS DE UN CANAL



CANAL BAJA VELOCIDAD
SECCION LINEA DE BOYAS LATERALES
DE UN CANAL LADO ESTRIBOR

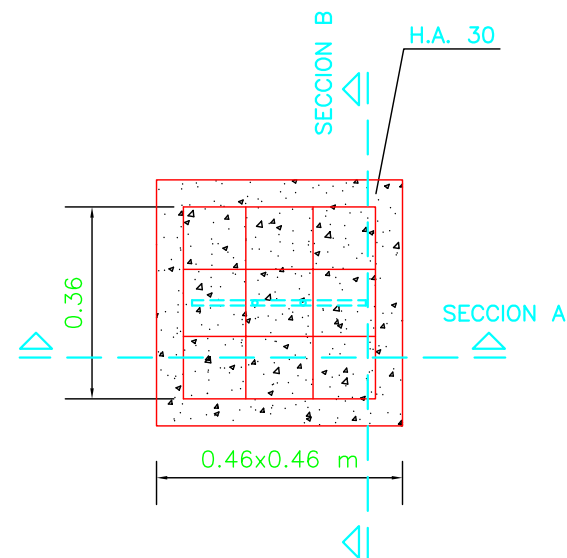


MUERTOS DE LASTRE DETALLES

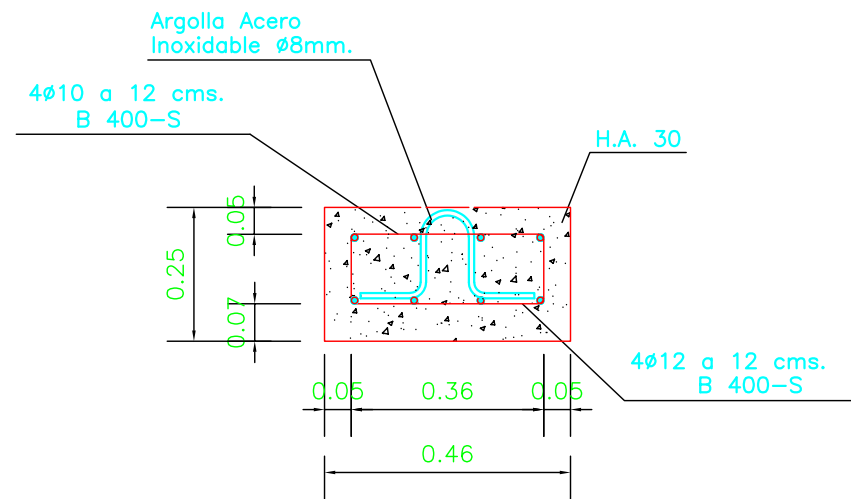


DETALLES DE MUERTO DE LASTRE
E 1 / 10

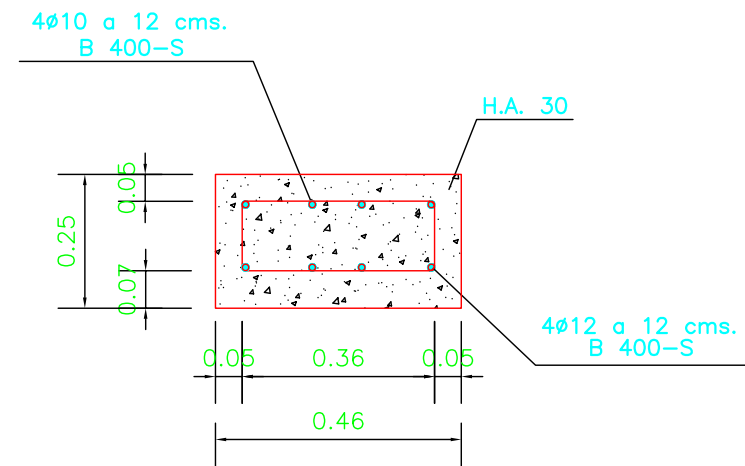
PLANTA
E 1 / 10



SECCION A
E 1 / 10



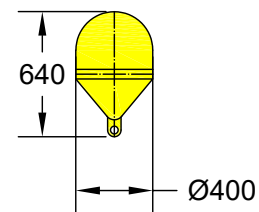
SECCION B
E 1 / 10



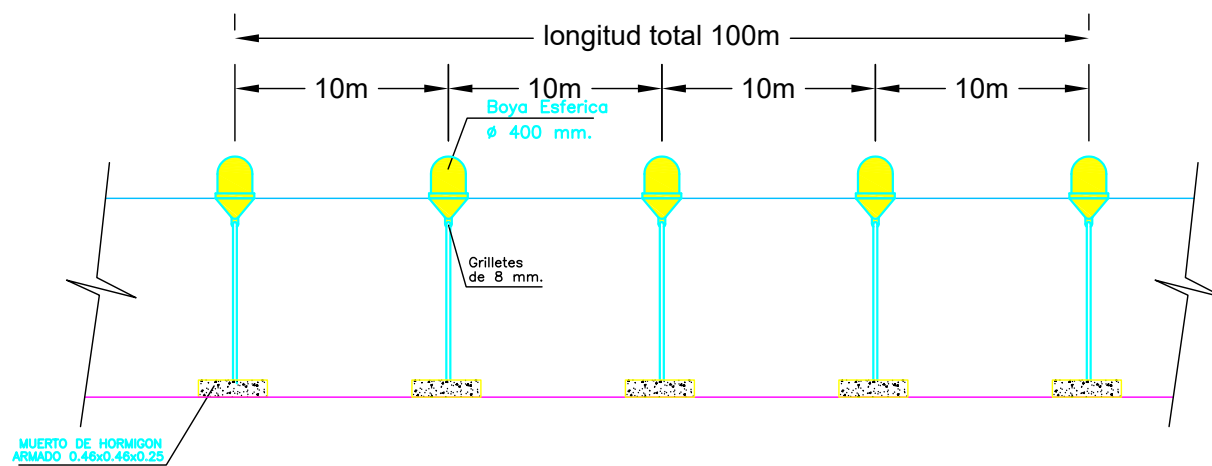
CUADRO DE MATERIALES DE LOS MUERTOS								
	FORMA	POSICION	Ø	Nº BARRAS	LONG. BARRAS (m.)	LONG. TOTAL (m.)	PESO BARRA (kg./m)	PESO TOTAL (kg.)
ACERO B-400-S		ARMADURA SUPERIOR	10	8	0.62	4.96	0.617	3.06
		ARMADURA INFERIOR	12	8	0.62	4.96	0.888	4.40
H.A.-30	FORMA	VOLUMEN/M3	DENSIDAD		PESO MUERTO			
		0.053	2.40 T/m3		127,2 Kg.			

CANAL DE NADO DETALLES



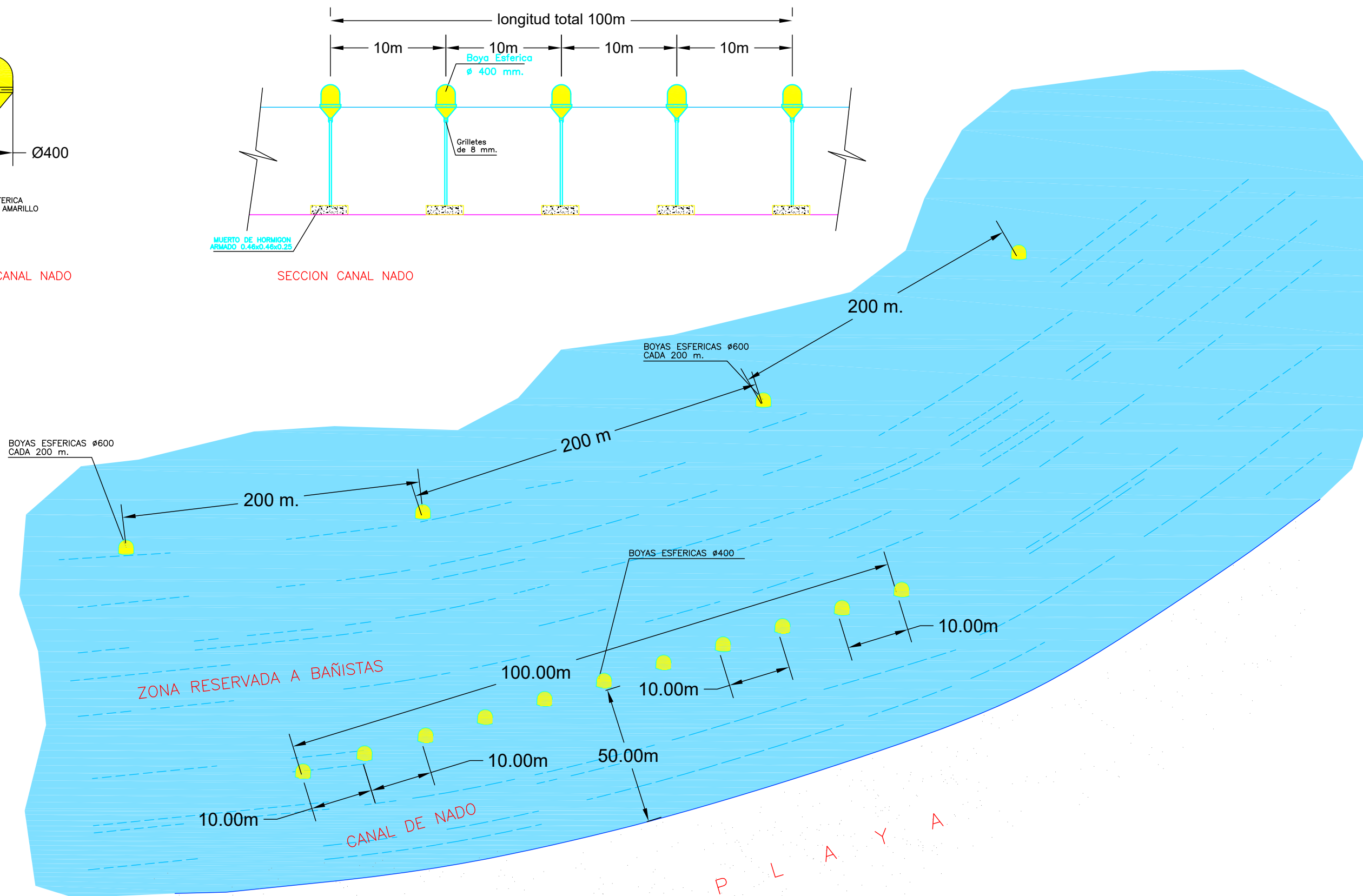


BOYA ESFERICA DE COLOR AMARILLO



SECCION CANAL NADO

DETALLE BOYAS CANAL NADO



PLAYA



SERVICIO DE INGENIERIA CIVIL

INGENIERA DE CAMINOS, CANALES Y PUERTOS

EVA M^a VEDIA GARCÍA

INGENIERO TECNICO DE OBRAS PUBLICAS

FRANCISCO MOLINA HERRERA

MARBELLA, Enero de 2022

Nº Proyecto: 613/2021