

BALIZAMIENTO de PLAYAS Termino Municipal de ESTEPONA

Longitud de Balizamiento total (m) **22.188**

Separacion entre Boyas (m) **200**

Nº de Canales **3**

Nº de Canales **16**

Relacion de Canales -Concesionarios-

EST-01C	Uso Dimensiones Localizacion Hoja nº	Vehiculos sin motor Ancho:10 mts. - Longitud: 50 mts. Playa del Cristo 3 de 10
EST-05C	Uso Dimensiones Localizacion Hoja nº	Vehiculos sin motor -Canal Adosado- Ancho: 7 mts. - Longitud: 50 mts. Playa de La Rada 4 de 10
EST-07C	Uso Dimensiones Localizacion Hoja nº	Vehiculos sin motor -Canal Adosado- Ancho: 7 mts. - Longitud: 50 mts. Playa del Padron 6 de 10
EST-08C	Uso Dimensiones Localizacion Hoja nº	Vehiculos con motor Ancho: 20 mts. - Longitud: 200 mts. Playa del Padron 6 de 10
EST-09C	Uso Dimensiones Localizacion Hoja nº	Vehiculos sin motor Ancho: 10 mts. - Longitud: 50 mts. Playa del Padron 6 de 10
EST-10C	Uso Dimensiones Localizacion Hoja nº	Vehiculos sin motor Ancho: 10 mts. - Longitud: 50 mts. Playa de Hacienda Beach 7 de 10
EST-12C	Uso Dimensiones Localizacion Hoja nº	Vehiculos sin motor Ancho: 10 mts. - Longitud: 50 mts. Playa del Saladillo 9 de 10
EST-14C	Uso Dimensiones Localizacion Hoja nº	Vehiculos sin motor -Canal Adosado- Ancho: 7 mts. - Longitud: 50 mts. Playa de Isdabe 10 de 10

EST-15C	Uso Dimensiones Localizacion Hoja nº	Vehiculos con motor Ancho: 20 mts. - Longitud: 200 mts. Playa de Isdabe 10 de 10
EST-16C	Uso Dimensiones Localizacion Hoja nº	Vehiculos con motor Ancho: 20 mts. - Longitud: 200 mts. Playa Arroyo Vaquero 1 de 10
EST-19C	Uso Dimensiones Localizacion Hoja nº	Vehiculos sin motor -Canal Adosado- Ancho: 7 mts. - Longitud: 50 mts. Playa de Villacana 9 de 10
EST-20C	Uso Dimensiones Localizacion Hoja nº	Vehiculos con motor Ancho: 20 mts. - Longitud: 200 mts. Playa de Villacana 9 de 10
EST-21C	Uso Dimensiones Localizacion Hoja nº	Vehiculos sin motor Ancho: 10 mts. - Longitud: 50 mts. Playa de La Rada 4 de 10
EST-22C	Uso Dimensiones Localizacion Hoja nº	Vehiculos sin motor -Canal Adosado- Ancho: 7 mts. - Longitud: 50 mts. Playa de Guadalmansa 8 de 10
EST-23C	Uso Dimensiones Localizacion Hoja nº	Vehiculos sin motor Ancho: 10 mts. - Longitud: 50 mts. Playa Arroyo Vaquero 2 de 10
EST-24C	Uso Dimensiones Localizacion Hoja nº	Vehiculos con motor Ancho: 20 mts. - Longitud: 200 mts. Playa de Guadalmansa 8 de 10

Relacion de Canales -MMCSO-

EST-04	Uso Dimensiones Localizacion Hoja nº	Vehiculos con motor Ancho: 20 mts. - Longitud: 200 mts. Playa de La Rada 4 de 10
EST-11	Uso Dimensiones Localizacion Hoja nº	Kite Surf Ancho: 300 mts. - Longitud: 200 mts. Playa del Velerin 6 de 10
EST-17	Uso Dimensiones Localizacion Hoja nº	Vehiculos con motor Ancho: 20 mts. - Longitud: 200 mts. Playa de Guadalobon 2 de 10

Nº de Parques Acuaticos **2**

Relacion de Parques Acuaticos

ZEA-01	Uso Dimensiones Localizacion Hoja nº	Zona Recreativa Acuatica Superficie: 800 m² Playa de La Rada 3 de 10
ZEA-02	Uso Dimensiones Localizacion Hoja nº	Zona Recreativa Acuatica Superficie: 800 m² Playa del Castor 6 de 10


(LIC): Canales afectados por Lugar de Interés Comunitario, EST-14C y EST-15C

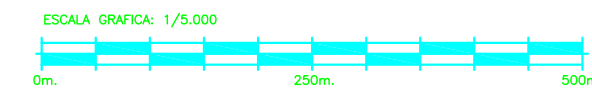
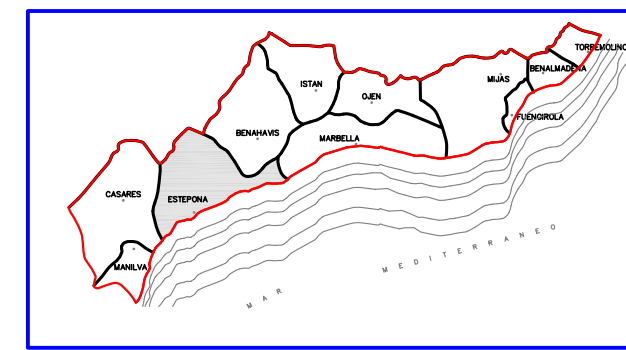
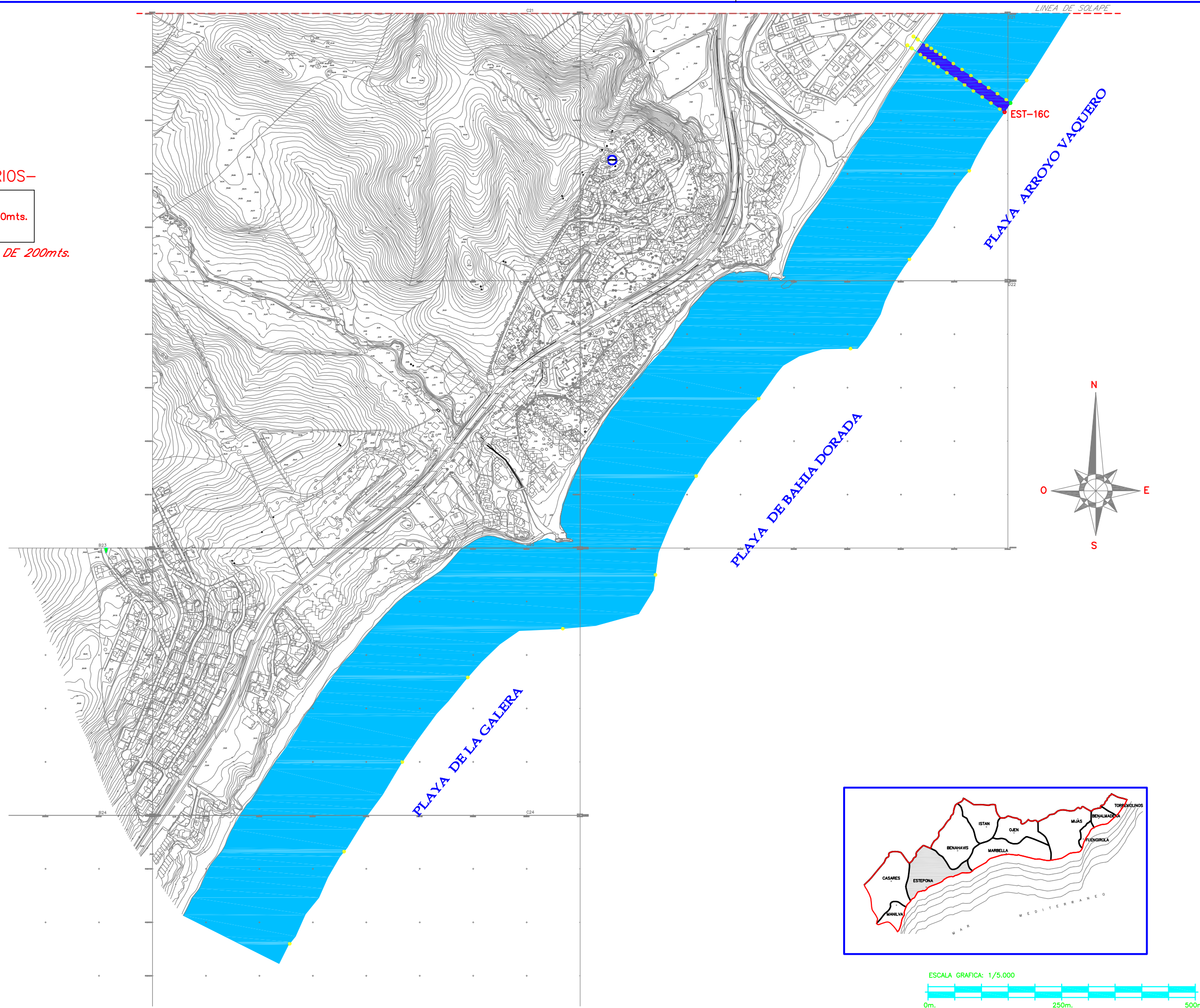
LEYENDA DE BALIZAMIENTO	
	BALIZAMIENTO a 200m
	CALLE BAJA VELOCIDAD ANCHO CALLE 10mts. LONGITUD CALLE 50mts.
	CALLE ALTA VELOCIDAD ANCHO CALLE 20mts. LONGITUD CALLE 200mts.

RELACION DE CALLES –CONCESIONARIOS–

USO	VEHICULOS CON MOTOR
EST-16C	DIMENSIONES Ancho: 20mts.–Longitud: 200mts. LOCALIZACION PLAYA ARROYO VAQUERO

NOTA.– LA SEPARACION DE LAS BOYAS SERA DE 200mts.
LONGITUD TOTAL DE BALIZAMIENTO 22.188m.

LEYENDA DE BALIZAMIENTO CANALES CONCESIONARIOS	
	CALLE BAJA VELOCIDAD ANCHO CALLE 10mts. LONGITUD CALLE 50mts.
	CALLE ALTA VELOCIDAD ANCHO CALLE 20mts. LONGITUD CALLE 200mts.



LEYENDA DE BALIZAMIENTO	
	BALIZAMIENTO a 200m
	CALLE BAJA VELOCIDAD ANCHO CALLE 10mts. LONGITUD CALLE 50mts.
	CALLE ALTA VELOCIDAD ANCHO CALLE 20mts. LONGITUD CALLE 200mts.

LEYENDA DE BALIZAMIENTO CANALES CONCESIONARIOS	
	CALLE BAJA VELOCIDAD ANCHO CALLE 10mts. LONGITUD CALLE 50mts.
	CALLE ALTA VELOCIDAD ANCHO CALLE 20mts. LONGITUD CALLE 200mts.

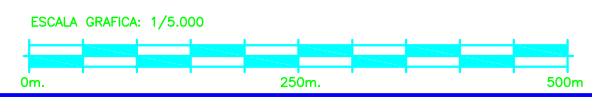
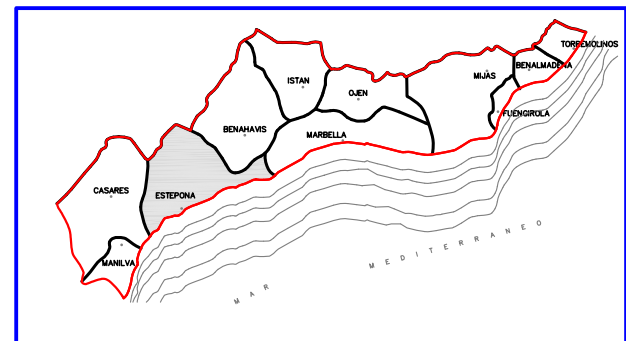
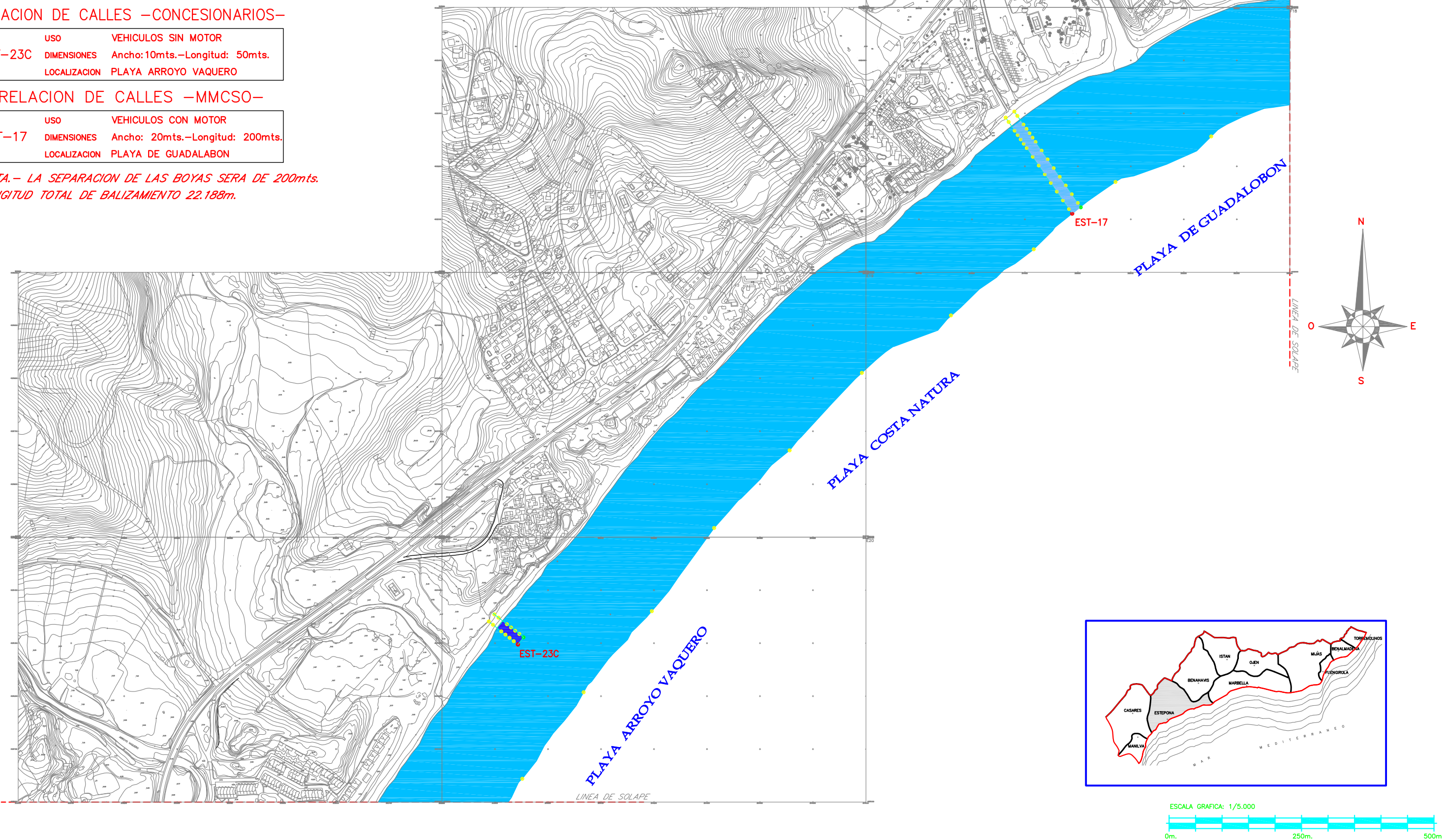
RELACION DE CALLES –CONCESIONARIOS–

EST-23C	USO	VEHICULOS SIN MOTOR
	DIMENSIONES	Ancho:10mts.–Longitud: 50mts.
	LOCALIZACION	PLAYA ARROYO VAQUERO

RELACION DE CALLES –MMCISO–

EST-17	USO	VEHICULOS CON MOTOR
	DIMENSIONES	Ancho: 20mts.–Longitud: 200mts.
	LOCALIZACION	PLAYA DE GUADALABON


NOTA.– LA SEPARACION DE LAS BOYAS SERA DE 200mts.
LONGITUD TOTAL DE BALIZAMIENTO 22.188m.



Cód. Validación: 9FN2MK627M456HK9H2JGJTELC | Verificación: <https://mancomunidadcostadelsoleccidental.sedelectronica.es/>
Documento firmado electrónicamente desde la plataforma esPublico Gestiona | Página 12 de 61

LEYENDA DE BALIZAMIENTO	
	BALIZAMIENTO a 200m
	CALLE BAJA VELOCIDAD ANCHO CALLE 10mts. LONGITUD CALLE 50mts.
	CALLE ALTA VELOCIDAD ANCHO CALLE 20mts. LONGITUD CALLE 200mts.

LEYENDA DE BALIZAMIENTO CANALES CONCESIONARIOS	
	CALLE BAJA VELOCIDAD ANCHO CALLE 10mts. LONGITUD CALLE 50mts.
	CALLE ALTA VELOCIDAD ANCHO CALLE 20mts. LONGITUD CALLE 200mts.

LEYENDA DE BALIZAMIENTO ZONA PELIGROSA PARA EL BAÑO	
	BALIZAMIENTO ZONA PELIGROSA PARA EL BAÑO

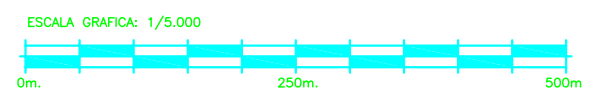
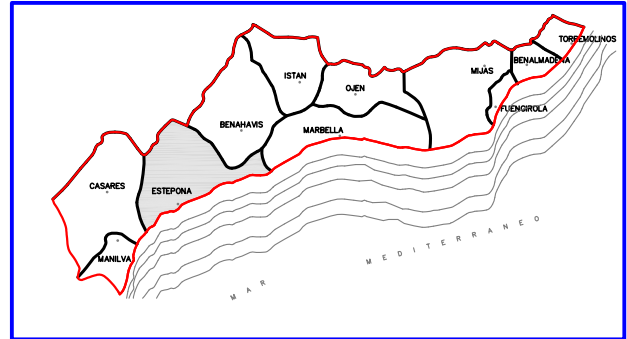
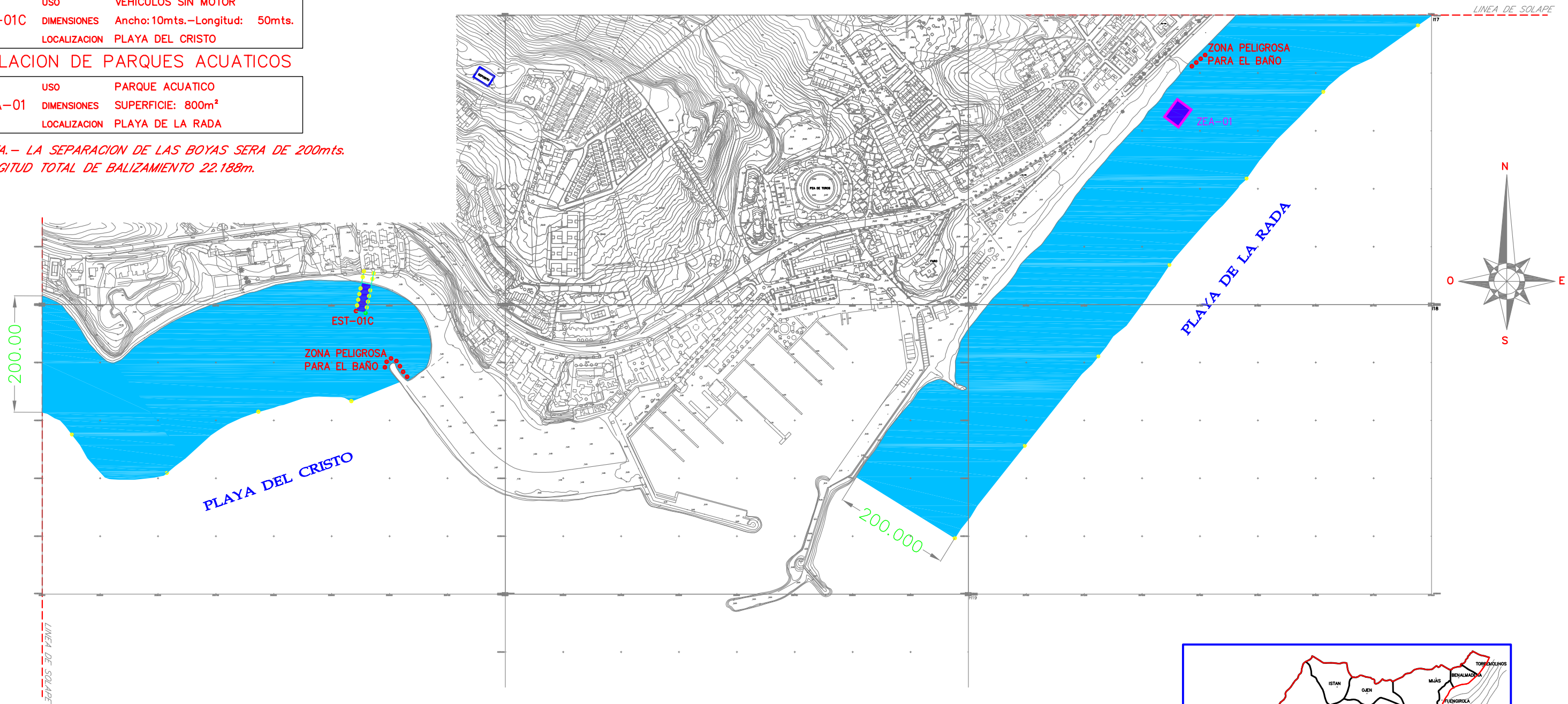
RELACION DE CALLES –CONCESIONARIOS–

USO	VEHICULOS SIN MOTOR
EST-01C	DIMENSIONES Ancho:10mts.–Longitud: 50mts. LOCALIZACION PLAYA DEL CRISTO

RELACION DE PARQUES ACUATICOS

USO	PARQUE ACUATICO
ZEA-01	DIMENSIONES SUPERFICIE: 800m ² LOCALIZACION PLAYA DE LA RADA

NOTA.- LA SEPARACION DE LAS BOYAS SERA DE 200mts.
LONGITUD TOTAL DE BALIZAMIENTO 22.188m.



LEYENDA DE BALIZAMIENTO	
	BALIZAMIENTO a 200m
	CALLE BAJA VELOCIDAD ANCHO CALLE 10mts. LONGITUD CALLE 50mts.
	CALLE ALTA VELOCIDAD ANCHO CALLE 20mts. LONGITUD CALLE 200mts.

LEYENDA DE BALIZAMIENTO CANALES CONCESIONARIOS	
	CALLE BAJA VELOCIDAD ANCHO CALLE 10mts. LONGITUD CALLE 50mts.
	CALLE ALTA VELOCIDAD ANCHO CALLE 20mts. LONGITUD CALLE 200mts.

RELACION DE CALLES -MMCSO-

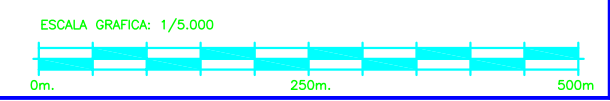
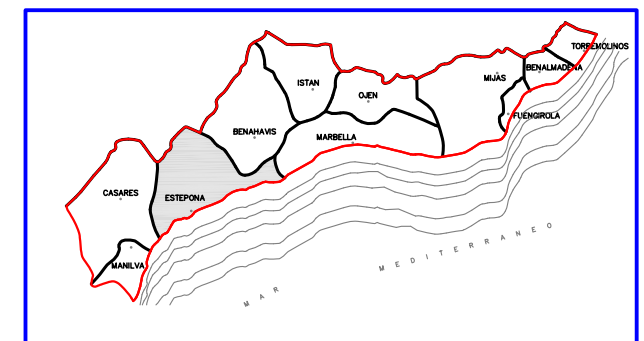
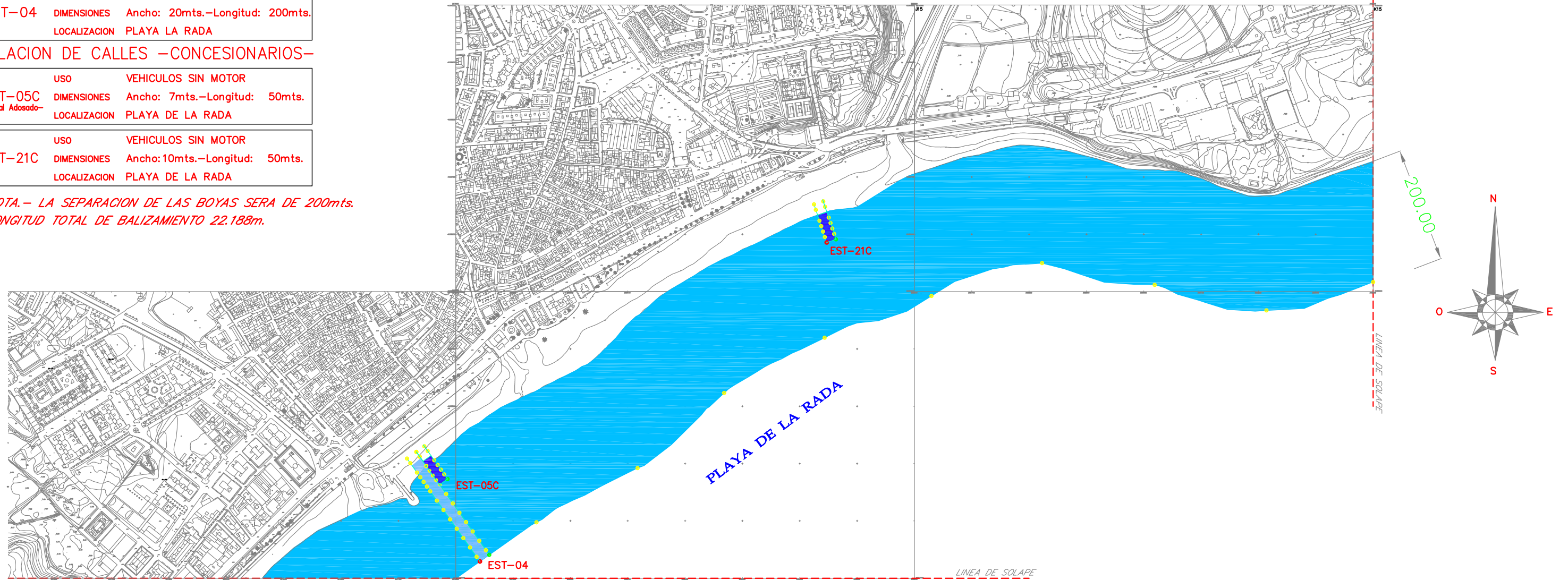
EST-04	USO	VEHICULOS CON MOTOR
	DIMENSIONES	Ancho: 20mts.-Longitud: 200mts.
	LOCALIZACION	PLAYA LA RADA

RELACION DE CALLES -CONCESIONARIOS-

EST-05C	USO	VEHICULOS SIN MOTOR
-Canal Adosado-	DIMENSIONES	Ancho: 7mts.-Longitud: 50mts.
	LOCALIZACION	PLAYA DE LA RADA

EST-21C	USO	VEHICULOS SIN MOTOR
	DIMENSIONES	Ancho:10mts.-Longitud: 50mts.
	LOCALIZACION	PLAYA DE LA RADA

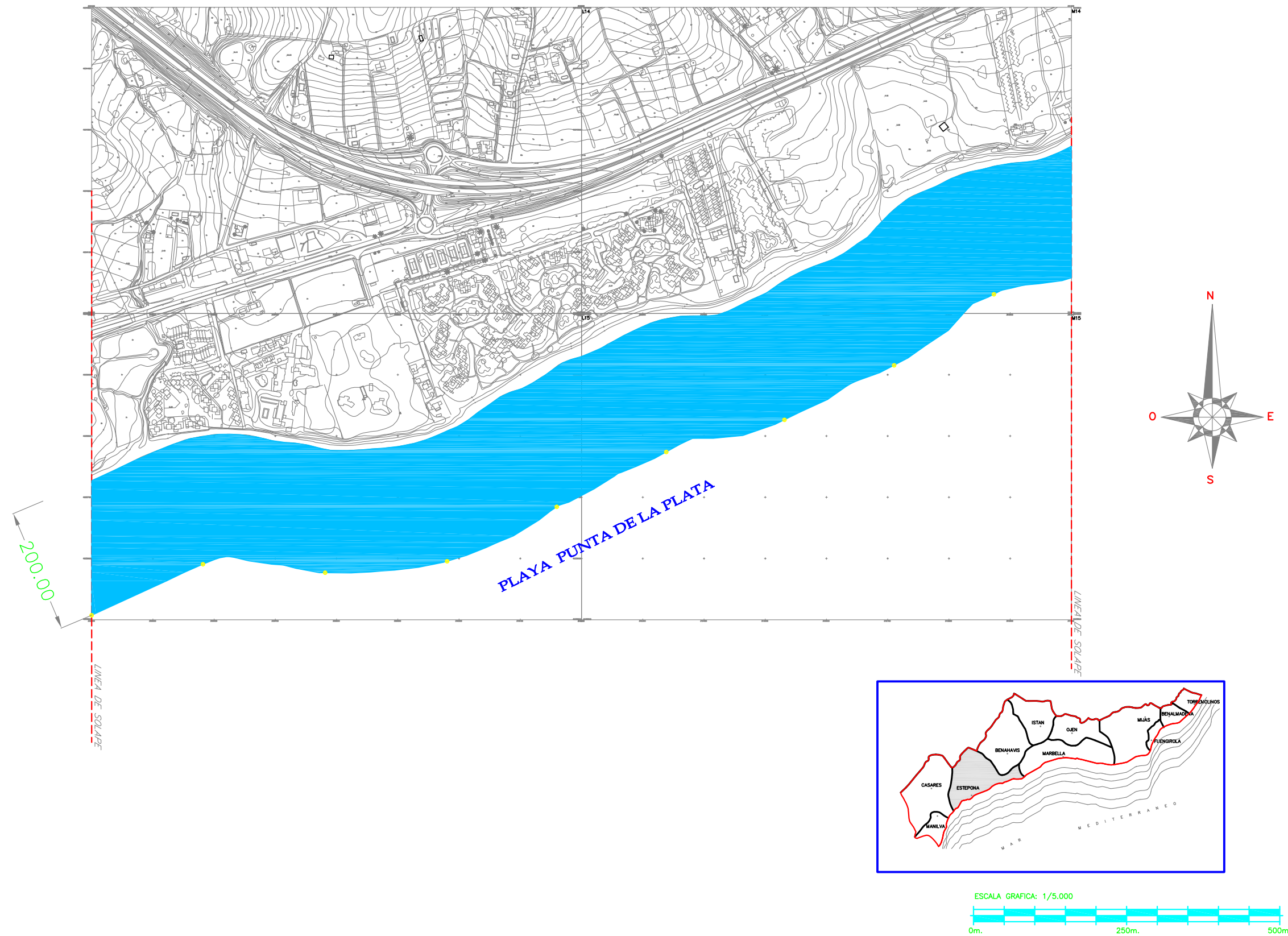
NOTA.- LA SEPARACION DE LAS BOYAS SERA DE 200mts.
LONGITUD TOTAL DE BALIZAMIENTO 22.188m.



LEYENDA DE BALIZAMIENTO	
	BALIZAMIENTO a 200m
	CALLE BAJA VELOCIDAD ANCHO CALLE 10mts. LONGITUD CALLE 50mts.
	CALLE ALTA VELOCIDAD ANCHO CALLE 20mts. LONGITUD CALLE 200mts.

LEYENDA DE BALIZAMIENTO CANALES CONCESIONARIOS	
	CALLE BAJA VELOCIDAD ANCHO CALLE 10mts. LONGITUD CALLE 50mts.
	CALLE ALTA VELOCIDAD ANCHO CALLE 20mts. LONGITUD CALLE 200mts.

NOTA.- LA SEPARACION DE LAS BOYAS SERA DE 200mts.
LONGITUD TOTAL DE BALIZAMIENTO 22.188m.



LEYENDA DE BALIZAMIENTO	
	BALIZAMIENTO a 200m
	CALLE BAJA VELOCIDAD ANCHO CALLE 10mts. LONGITUD CALLE 50mts.
	CALLE ALTA VELOCIDAD ANCHO CALLE 20mts. LONGITUD CALLE 200mts.

RELACION DE PARQUES ACUATICOS

USO	PARQUE ACUATICO
ZEA-02	DIMENSIONES SUPERFICIE: 800 m ² LOCALIZACION PLAYA DEL CASTOR

RELACION DE CALLES -MMCSO-

USO	KITE SURF
EST-11	DIMENSIONES Ancho: 300mts.-Longitud: 200mts. LOCALIZACION PLAYA DE GUADALMANSA

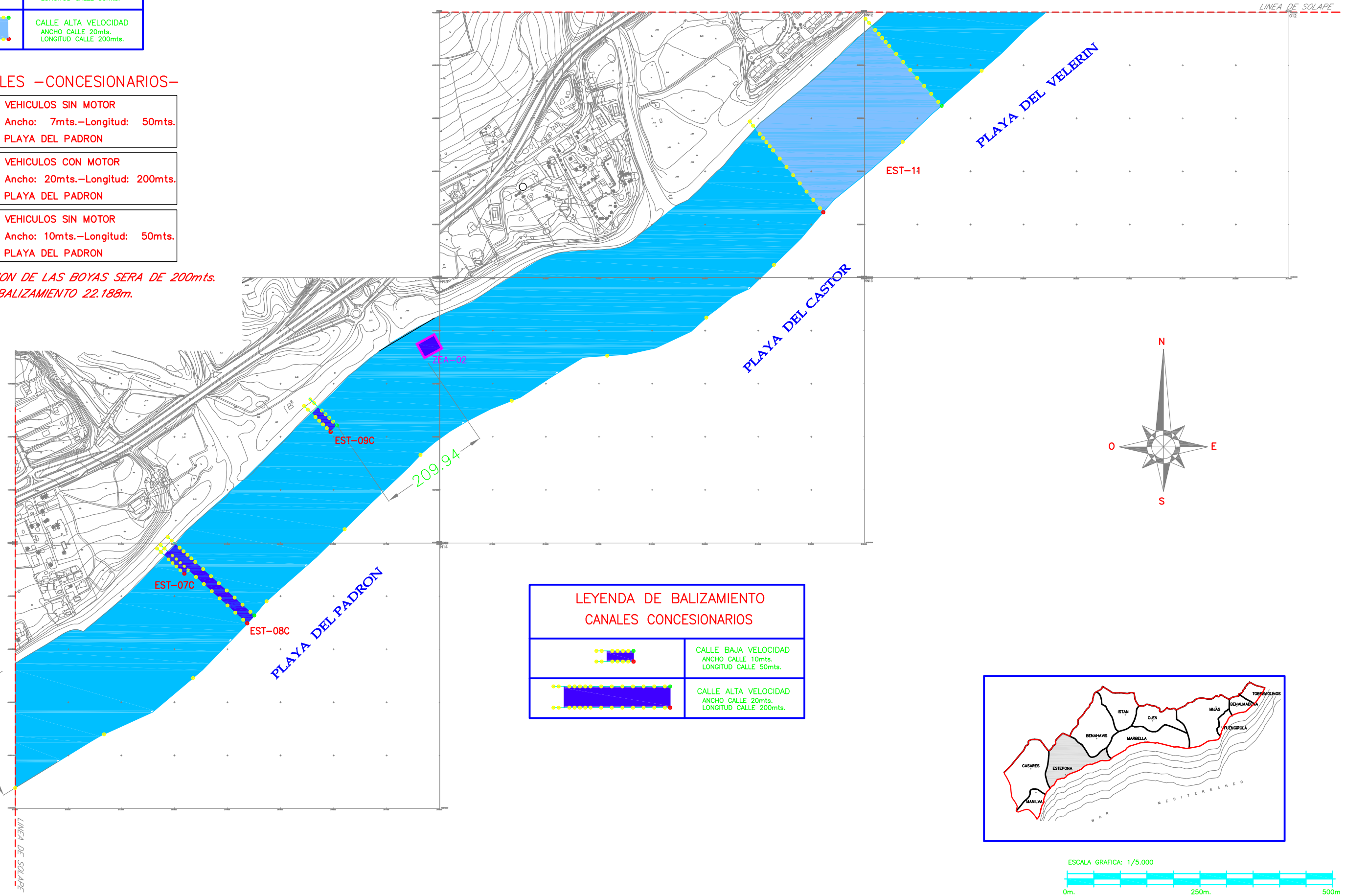
RELACION DE CALLES -CONCESIONARIOS-

USO	VEHICULOS SIN MOTOR
EST-07C -Canal Adosado-	DIMENSIONES Ancho: 7mts.-Longitud: 50mts. LOCALIZACION PLAYA DEL PADRON

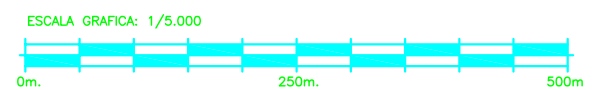
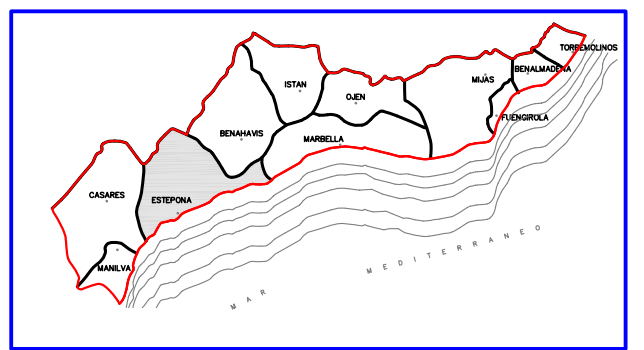
USO	VEHICULOS CON MOTOR
EST-08C	DIMENSIONES Ancho: 20mts.-Longitud: 200mts. LOCALIZACION PLAYA DEL PADRON

USO	VEHICULOS SIN MOTOR
EST-09C	DIMENSIONES Ancho: 10mts.-Longitud: 50mts. LOCALIZACION PLAYA DEL PADRON

NOTA.- LA SEPARACION DE LAS BOYAS SERA DE 200mts.
LONGITUD TOTAL DE BALIZAMIENTO 22.188m.

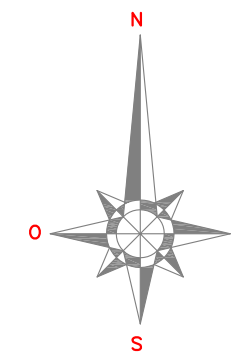


LEYENDA DE BALIZAMIENTO CANALES CONCESIONARIOS	
	CALLE BAJA VELOCIDAD ANCHO CALLE 10mts. LONGITUD CALLE 50mts.
	CALLE ALTA VELOCIDAD ANCHO CALLE 20mts. LONGITUD CALLE 200mts.



LEYENDA DE BALIZAMIENTO	
	BALIZAMIENTO a 200m
	CALLE BAJA VELOCIDAD ANCHO CALLE 10mts. LONGITUD CALLE 50mts.
	CALLE ALTA VELOCIDAD ANCHO CALLE 20mts. LONGITUD CALLE 200mts.

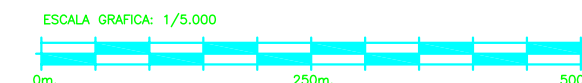
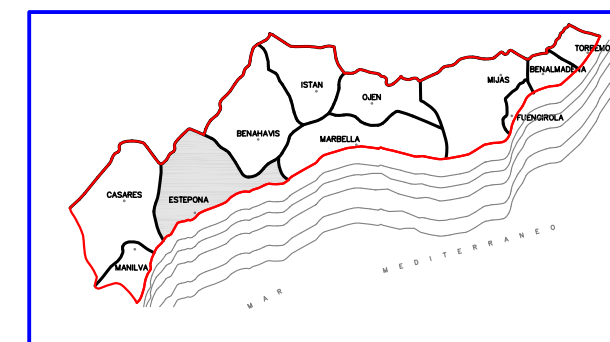
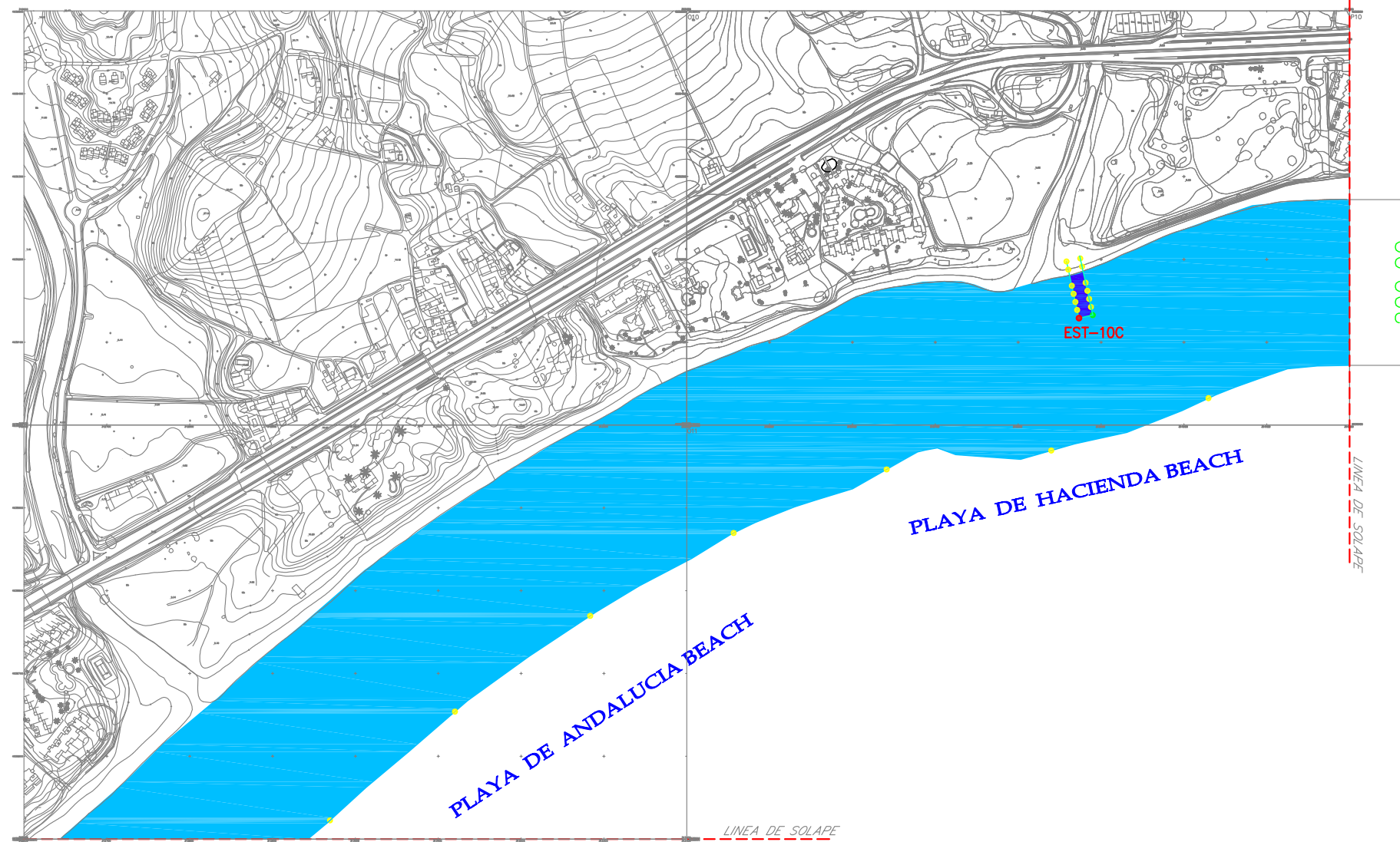
LEYENDA DE BALIZAMIENTO CANALES CONCESIONARIOS	
	CALLE BAJA VELOCIDAD ANCHO CALLE 10mts. LONGITUD CALLE 50mts.
	CALLE ALTA VELOCIDAD ANCHO CALLE 20mts. LONGITUD CALLE 200mts.



RELACION DE CALLES –CONCESIONARIOS–



USO	VEHICULOS SIN MOTOR
EST-10C	DIMENSIONES Ancho: 10mts.–Longitud: 50mts. LOCALIZACION PLAYA DE HACIENDA BEACH

*NOTA.– LA SEPARACION DE LAS BOYAS SERA DE 200mts.
LONGITUD TOTAL DE BALIZAMIENTO 22.188m.*



Cód. Validación: 9FN2MK627M56HK9H2JGJTELC | Verificación: <https://mancomunidadcostadelsoccidental.sedelectronica.es/>
Documento firmado electrónicamente desde la plataforma esPublico Gestiona | P.ágina 17 de 61

LEYENDA DE BALIZAMIENTO	
	BALIZAMIENTO a 200m
	CALLE BAJA VELOCIDAD ANCHO CALLE 10mts. LONGITUD CALLE 50mts.
	CALLE ALTA VELOCIDAD ANCHO CALLE 20mts. LONGITUD CALLE 200mts.


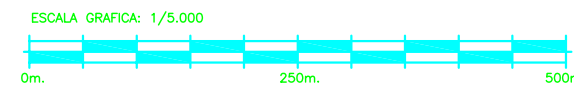
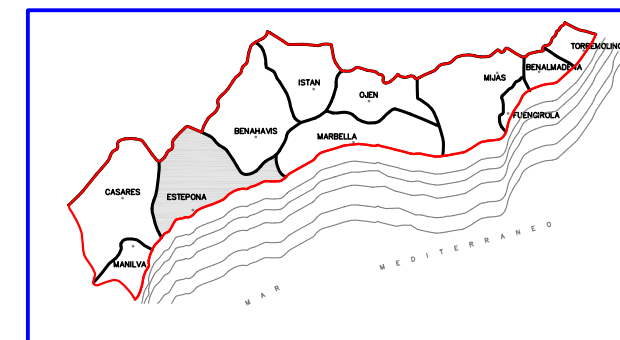
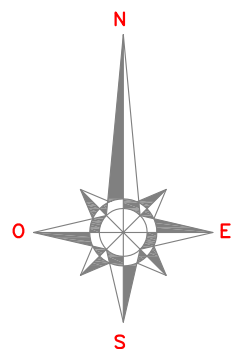
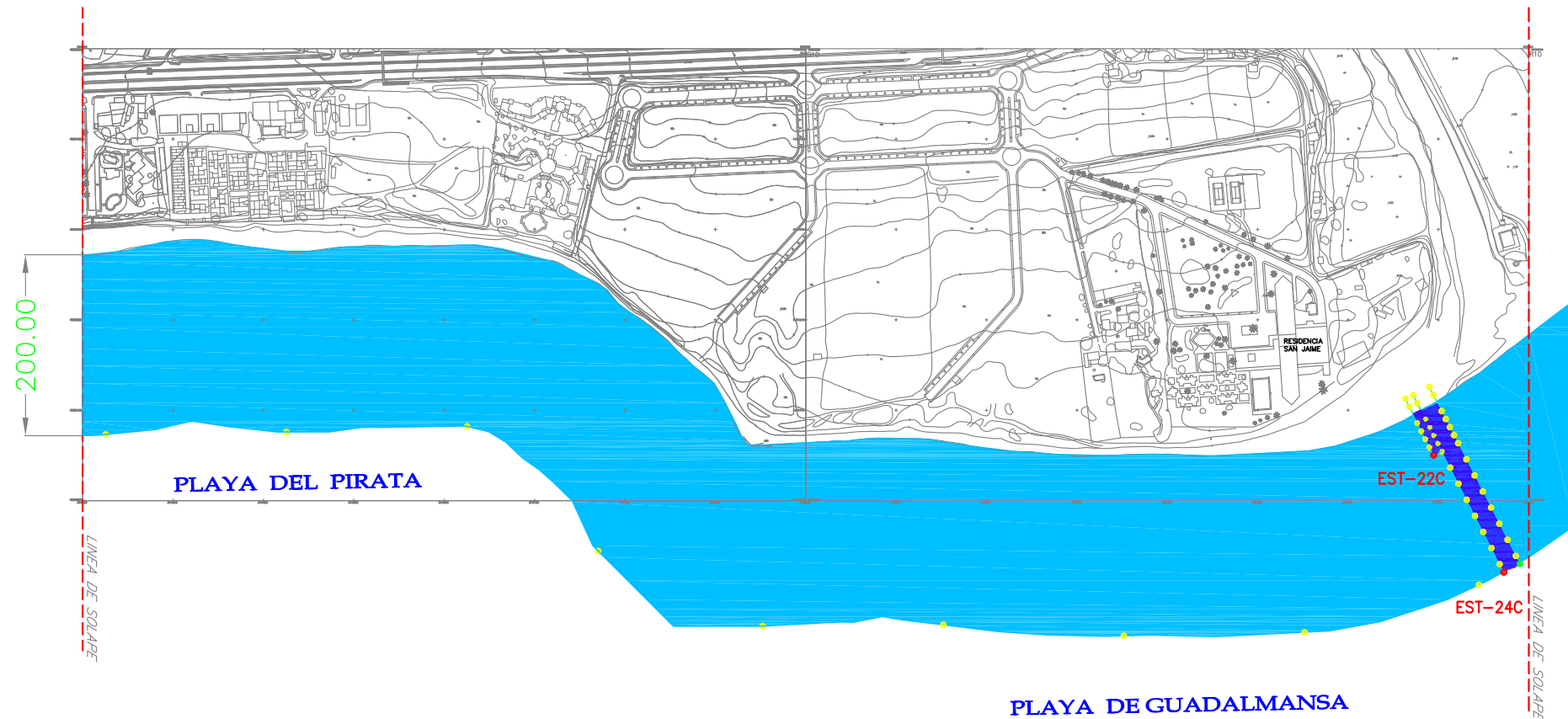
LEYENDA DE BALIZAMIENTO CANALES CONCESIONARIOS	
	CALLE BAJA VELOCIDAD ANCHO CALLE 10mts. LONGITUD CALLE 50mts.
	CALLE ALTA VELOCIDAD ANCHO CALLE 20mts. LONGITUD CALLE 200mts.

RELACION DE CALLES –CONCESIONARIOS–


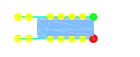

USO	VEHICULOS SIN MOTOR
EST-22C -Canal Adosado-	DIMENSIONES Ancho: 7mts.-Longitud: 50mts. LOCALIZACION PLAYA DE GUDALMANSA

USO	VEHICULOS CON MOTOR
EST-24C	DIMENSIONES Ancho: 20mts.-Longitud: 200mts. LOCALIZACION PLAYA DE GUDALMANSA

NOTA.- LA SEPARACION DE LAS BOYAS SERA DE 200mts.
LONGITUD TOTAL DE BALIZAMIENTO 22.188m.



LEYENDA DE BALIZAMIENTO

	BALIZAMIENTO a 200m
	CALLE BAJA VELOCIDAD ANCHO CALLE 10mts. LONGITUD CALLE 50mts.
	CALLE ALTA VELOCIDAD ANCHO CALLE 20mts. LONGITUD CALLE 200mts.

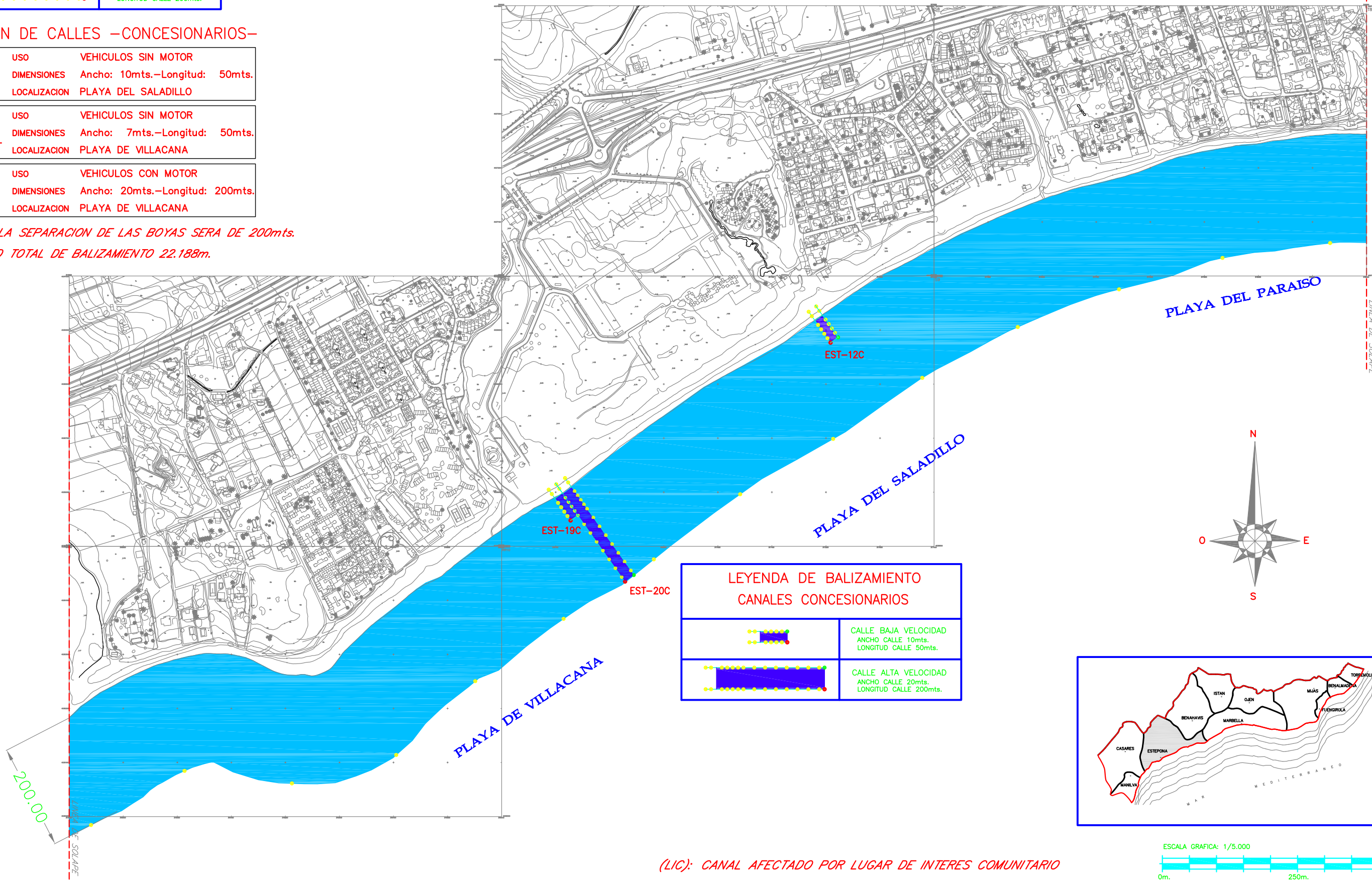
RELACION DE CALLES –CONCESIONARIOS–

EST-12C	USO	VEHICULOS SIN MOTOR
	DIMENSIONES	Ancho: 10mts.–Longitud: 50mts.
	LOCALIZACION	PLAYA DEL SALADILLO

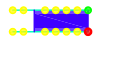

EST-19C -Canal Adosado-	USO	VEHICULOS SIN MOTOR
	DIMENSIONES	Ancho: 7mts.–Longitud: 50mts.
	LOCALIZACION	PLAYA DE VILLACANA

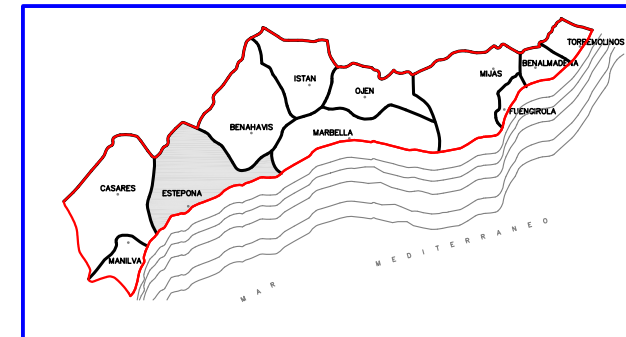
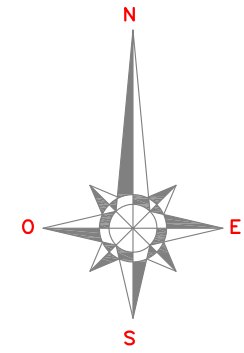
EST-20C	USO	VEHICULOS CON MOTOR
	DIMENSIONES	Ancho: 20mts.–Longitud: 200mts.
	LOCALIZACION	PLAYA DE VILLACANA

*NOTA.– LA SEPARACION DE LAS BOYAS SERA DE 200mts.
LONGITUD TOTAL DE BALIZAMIENTO 22.188m.*



**LEYENDA DE BALIZAMIENTO
CANALES CONCESIONARIOS**

	CALLE BAJA VELOCIDAD ANCHO CALLE 10mts. LONGITUD CALLE 50mts.
	CALLE ALTA VELOCIDAD ANCHO CALLE 20mts. LONGITUD CALLE 200mts.



(LIC): CANAL AFECTADO POR LUGAR DE INTERES COMUNITARIO

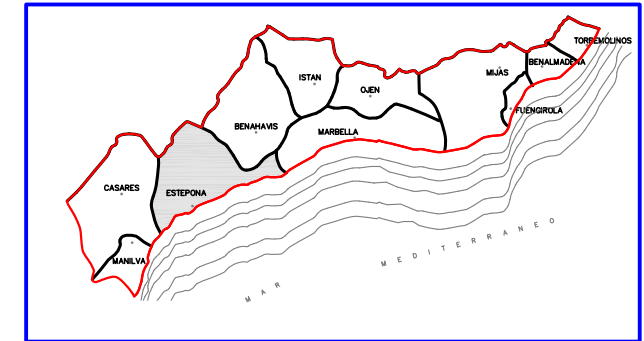
ESCALA GRAFICA: 1/5.000



LEYENDA DE BALIZAMIENTO	
	BALIZAMIENTO a 200m
	CALLE BAJA VELOCIDAD ANCHO CALLE 10mts. LONGITUD CALLE 50mts.
	CALLE ALTA VELOCIDAD ANCHO CALLE 20mts. LONGITUD CALLE 200mts.

NOTA COORDENADAS:
 (*) EN EL CASO DE CANALES SIMPLES:
 - LAS COORDENADAS CORRESPONDEN AL EJE
 (*) EN EL CASO DE CANALES ADOSADOS:
 - LAS COORDENADAS CORRESPONDEN AL EJE DEL
 CANAL DE ALTA VELOCIDAD

LEYENDA DE BALIZAMIENTO CANALES CONCESIONARIOS	
	CALLE BAJA VELOCIDAD ANCHO CALLE 10mts. LONGITUD CALLE 50mts.
	CALLE ALTA VELOCIDAD ANCHO CALLE 20mts. LONGITUD CALLE 200mts.

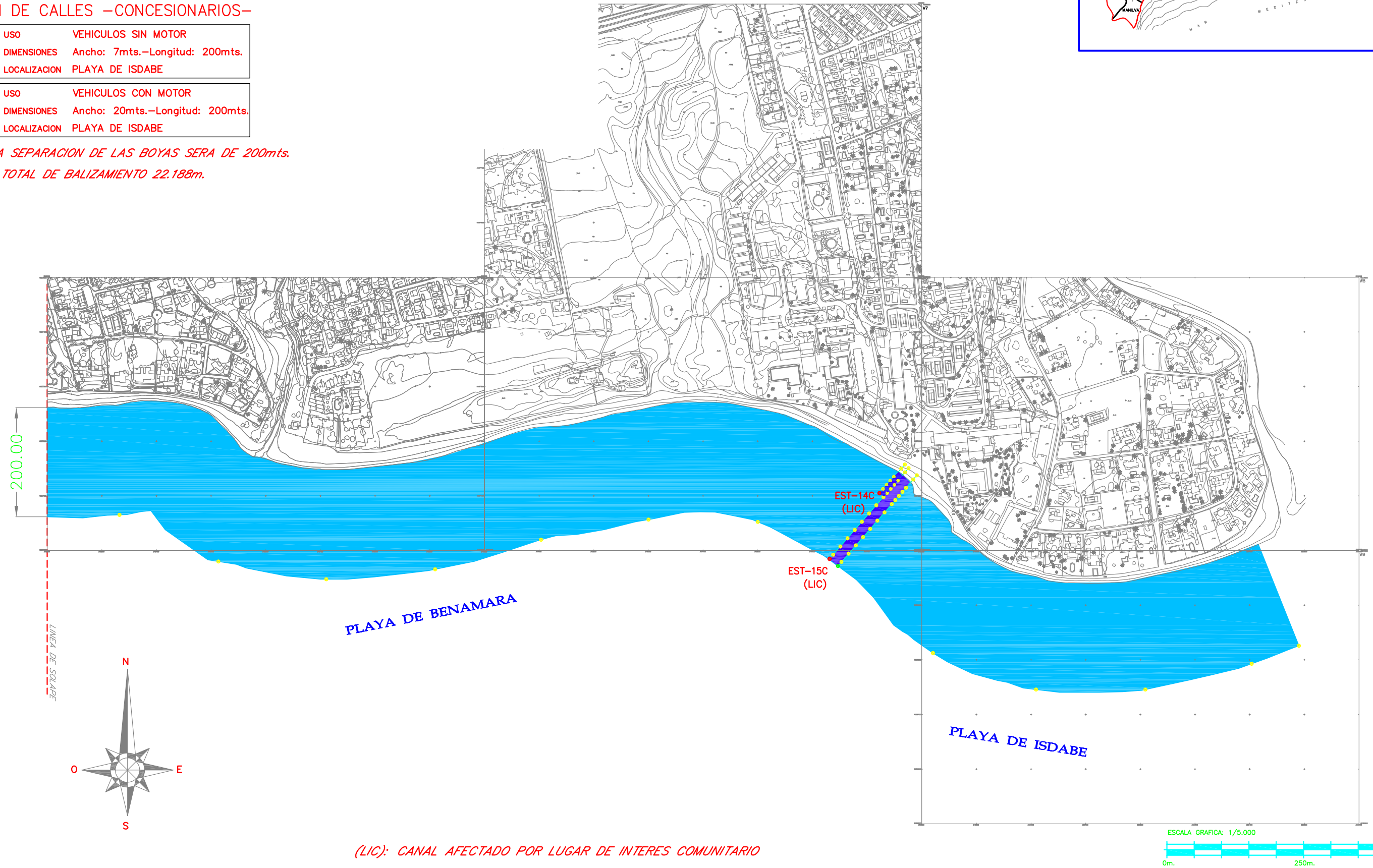


RELACION DE CALLES –CONCESIONARIOS–

USO	VEHICULOS SIN MOTOR
EST-14C -Canal Adosado-	DIMENSIONES Ancho: 7mts.-Longitud: 200mts. LOCALIZACION PLAYA DE ISDABE

USO	VEHICULOS CON MOTOR
EST-15C	DIMENSIONES Ancho: 20mts.-Longitud: 200mts. LOCALIZACION PLAYA DE ISDABE

NOTA. – LA SEPARACION DE LAS BOYAS SERA DE 200mts.
 LONGITUD TOTAL DE BALIZAMIENTO 22.188m.



(LIC): CANAL AFECTADO POR LUGAR DE INTERES COMUNITARIO

