

Plano n° 06

**BALIZAMIENTO de PLAYAS
Termino Municipal de MIJAS**

Longitud de Balizamiento total (m) 10.700
Separacion entre Boyas (m) 200
N° de Canales 10

Relacion de Canales -MMCSO-

MIJ-01	Uso Dimensiones Localizacion Hoja n°	Vehiculos con motor Ancho: 20 mts. - Longitud: 200 mts. Playa de Calahonda 1 de 4
MIJ-02	Uso Dimensiones Localizacion Hoja n°	Vehiculos sin motor Ancho: 10 mts. - Longitud: 50 mts. Playa del Calahonda 1 de 4
MIJ-03	Uso Dimensiones Localizacion Hoja n°	Vehiculos con motor Ancho: 20 mts. - Longitud: 200 mts. Playa de Calahonda 1 de 4
MIJ-04	Uso Dimensiones Localizacion Hoja n°	Vehiculos sin motor -Canal Adosado- Ancho: 7 mts. - Longitud: 50 mts. Playa de Calahonda 1 de 4
MIJ-05	Uso Dimensiones Localizacion Hoja n°	Vehiculos con motor Ancho: 20 mts. - Longitud: 200 mts. Playa del Bombo 2 de 4
MIJ-06	Uso Dimensiones Localizacion Hoja n°	Vehiculos sin motor -Canal Adosado- Ancho: 7 mts. - Longitud: 50 mts. Playa del Bombo 2 de 4
MIJ-07	Uso Dimensiones Localizacion Hoja n°	Vehiculos sin motor Ancho: 10 mts. - Longitud: 50 mts. Playa de La Butibamba 2 de 4
MIJ-08	Uso Dimensiones Localizacion Hoja n°	Vehiculos con motor Ancho: 20 mts. - Longitud: 200 mts. Playa de La Cala 2 de 4
MIJ-09	Uso Dimensiones Localizacion Hoja n°	Vehiculos sin motor -Canal Adosado- Ancho: 7 mts. - Longitud: 50 mts. Playa de La Cala 2 de 4
MIJ-10	Uso Dimensiones Localizacion Hoja n°	Vehiculos con motor Ancho: 20 mts. - Longitud: 200 mts. Playa del Faro 3 de 4

N° de Parques Acuaticos 1

Relacion de Parques Acuaticos

ZEA-01	Uso Dimensiones Localizacion Hoja n°	Zona Recreativa Acuatica Ancho: 30 mts. - Longitud: 30 mts. Playa de La Cala 2 de 4
---------------	---	--

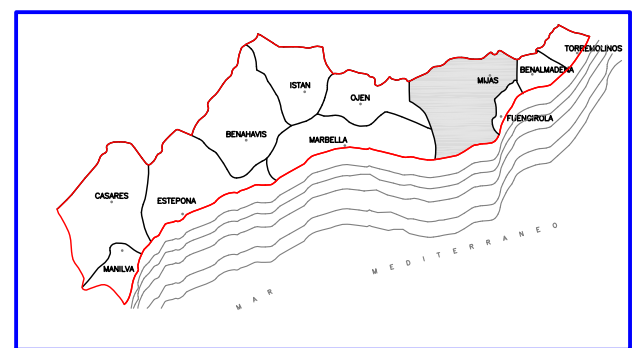
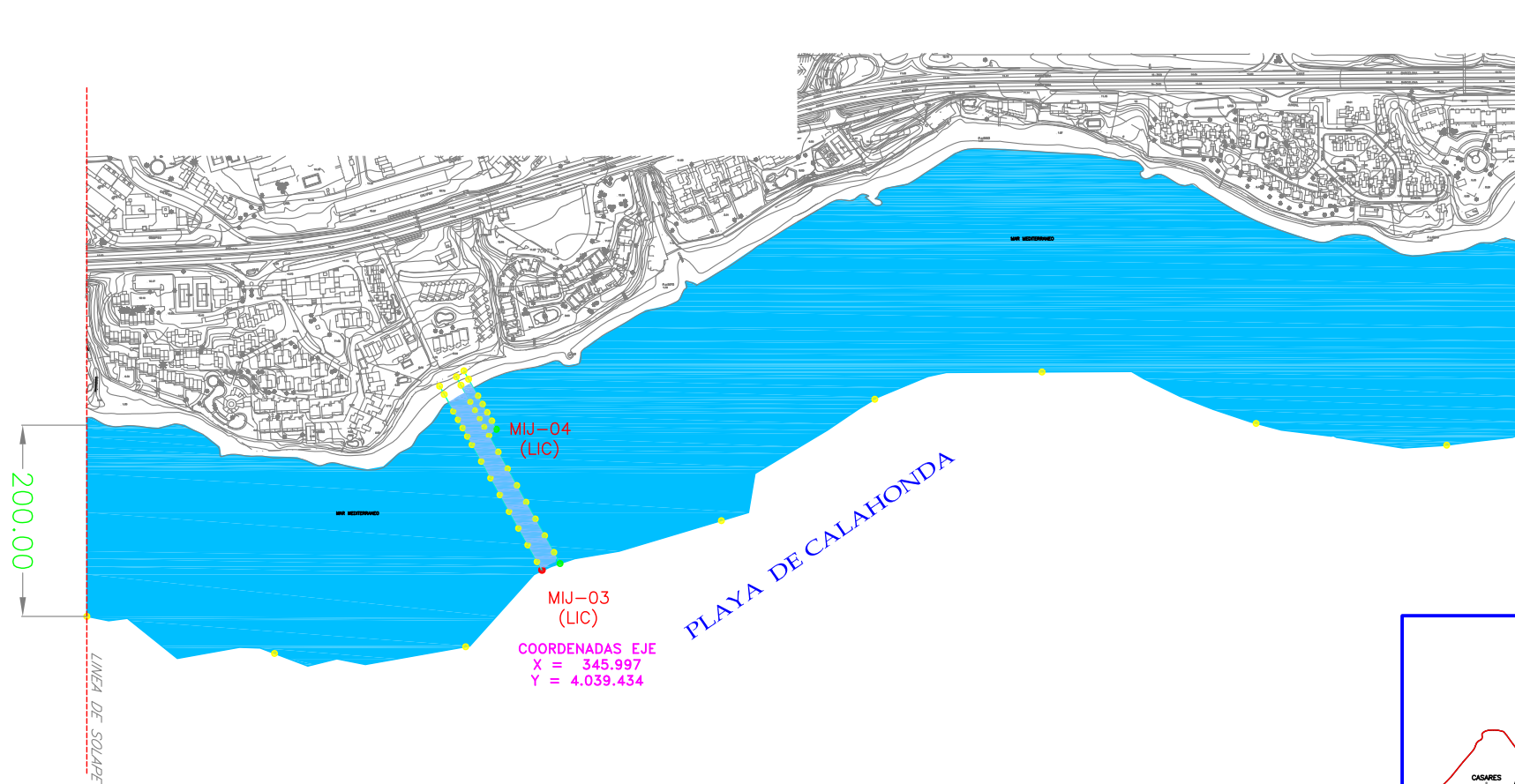
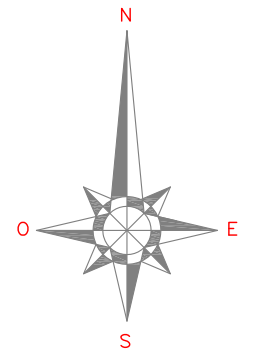
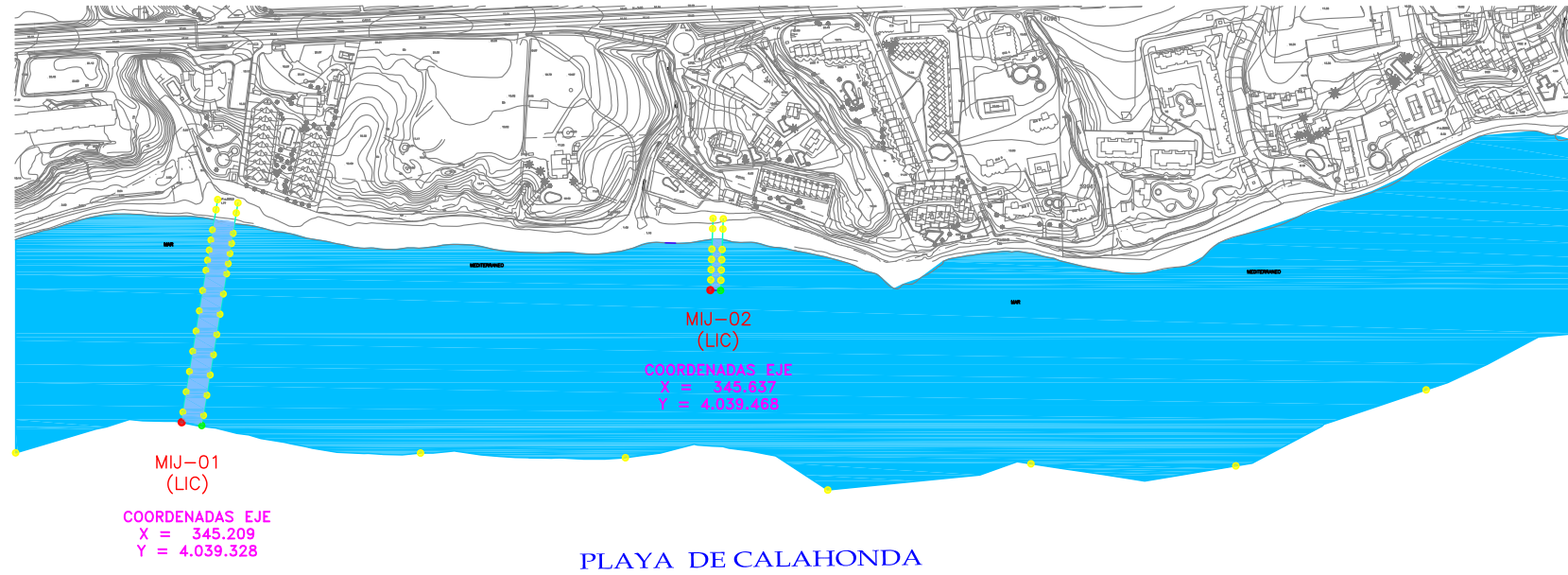
(LIC): Canales afectados por Lugar de Interés Comunitario

LEYENDA DE BALIZAMIENTO	
	BALIZAMIENTO a 200m
	CALLE BAJA VELOCIDAD ANCHO CALLE 10mts. LONGITUD CALLE 50mts.
	CALLE ALTA VELOCIDAD ANCHO CALLE 20mts. LONGITUD CALLE 200mts.

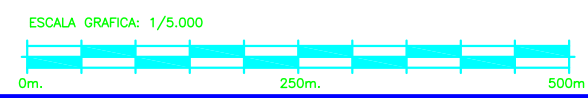
NOTA.- LA SEPARACION DE LAS BOYAS SERA DE 200mts.
LONGITUD TOTAL DE BALIZAMIENTO 10.700m.

RELACION DE CALLES -MMCSO-

MIJ-01	USO	VEHICULOS CON MOTOR
	DIMENSIONES	Ancho: 20mts.-Longitud: 200mts.
	LOCALIZACION	PLAYA DE CALAHONDA
MIJ-02	USO	VEHICULOS SIN MOTOR
	DIMENSIONES	Ancho: 10mts.-Longitud: 50mts.
	LOCALIZACION	PLAYA DE CALAHONDA
MIJ-03	USO	VEHICULOS CON MOTOR
	DIMENSIONES	Ancho: 20mts.-Longitud: 200mts.
	LOCALIZACION	PLAYA DE CALAHONDA
MIJ-04	USO	VEHICULOS SIN MOTOR
-Canal Adosado-	DIMENSIONES	Ancho: 7mts.-Longitud: 50mts.
	LOCALIZACION	PLAYA DE CALAHONDA

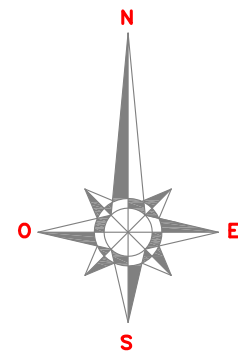


(LIC): CANAL AFECTADO POR LUGAR DE INTERES COMUNITARIO



LEYENDA DE BALIZAMIENTO	
	BALIZAMIENTO a 200m
	CALLE BAJA VELOCIDAD ANCHO CALLE 10mts. LONGITUD CALLE 50mts.
	CALLE ALTA VELOCIDAD ANCHO CALLE 20mts. LONGITUD CALLE 200mts.

NOTA.- LA SEPARACION DE LAS BOYAS SERA DE 200mts.
LONGITUD TOTAL DE BALIZAMIENTO 10.700m.

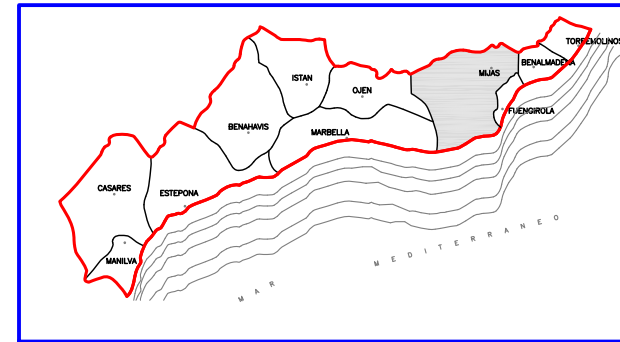
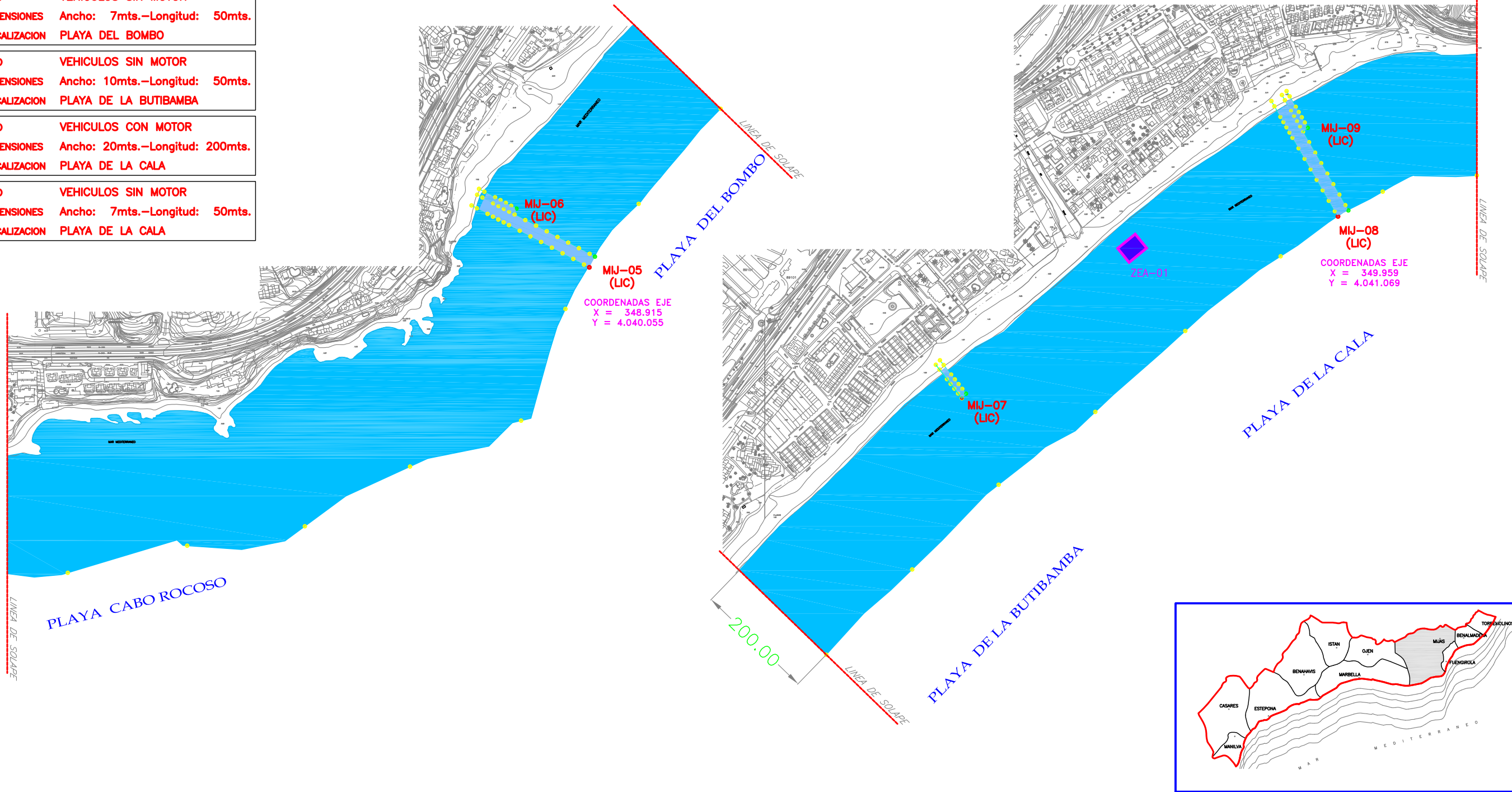


RELACION DE CALLES -MMCSO-

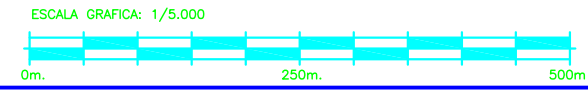
MIJ-05	USO VEHICULOS CON MOTOR DIMENSIONES Ancho: 20mts.-Longitud: 200mts. LOCALIZACION PLAYA DEL BOMBO
MIJ-06 -Canal Adosado-	USO VEHICULOS SIN MOTOR DIMENSIONES Ancho: 7mts.-Longitud: 50mts. LOCALIZACION PLAYA DEL BOMBO
MIJ-07	USO VEHICULOS SIN MOTOR DIMENSIONES Ancho: 10mts.-Longitud: 50mts. LOCALIZACION PLAYA DE LA BUTIBAMBA
MIJ-08	USO VEHICULOS CON MOTOR DIMENSIONES Ancho: 20mts.-Longitud: 200mts. LOCALIZACION PLAYA DE LA CALA
MIJ-09 -Canal Adosado-	USO VEHICULOS SIN MOTOR DIMENSIONES Ancho: 7mts.-Longitud: 50mts. LOCALIZACION PLAYA DE LA CALA

RELACION DE PARQUES ACUATICOS

ZEA-01	USO PARQUE ACUATICO DIMENSIONES Ancho:30mts.-Longitud:30mts. LOCALIZACION PLAYA DE LA CALA
--------	--



(LIC): CANAL AFECTADO POR LUGAR DE INTERES COMUNITARIO



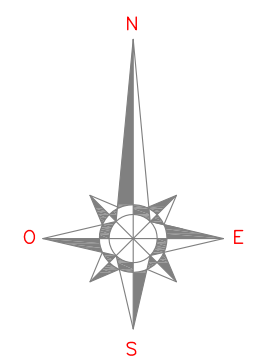
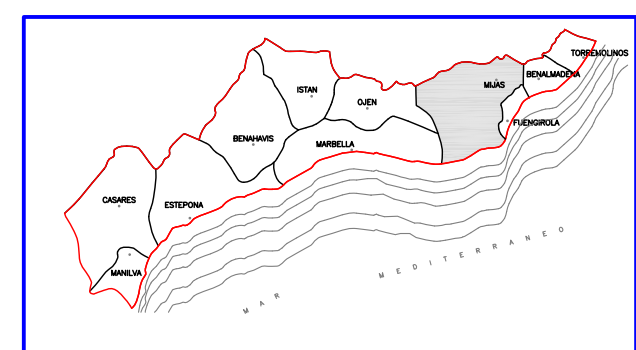
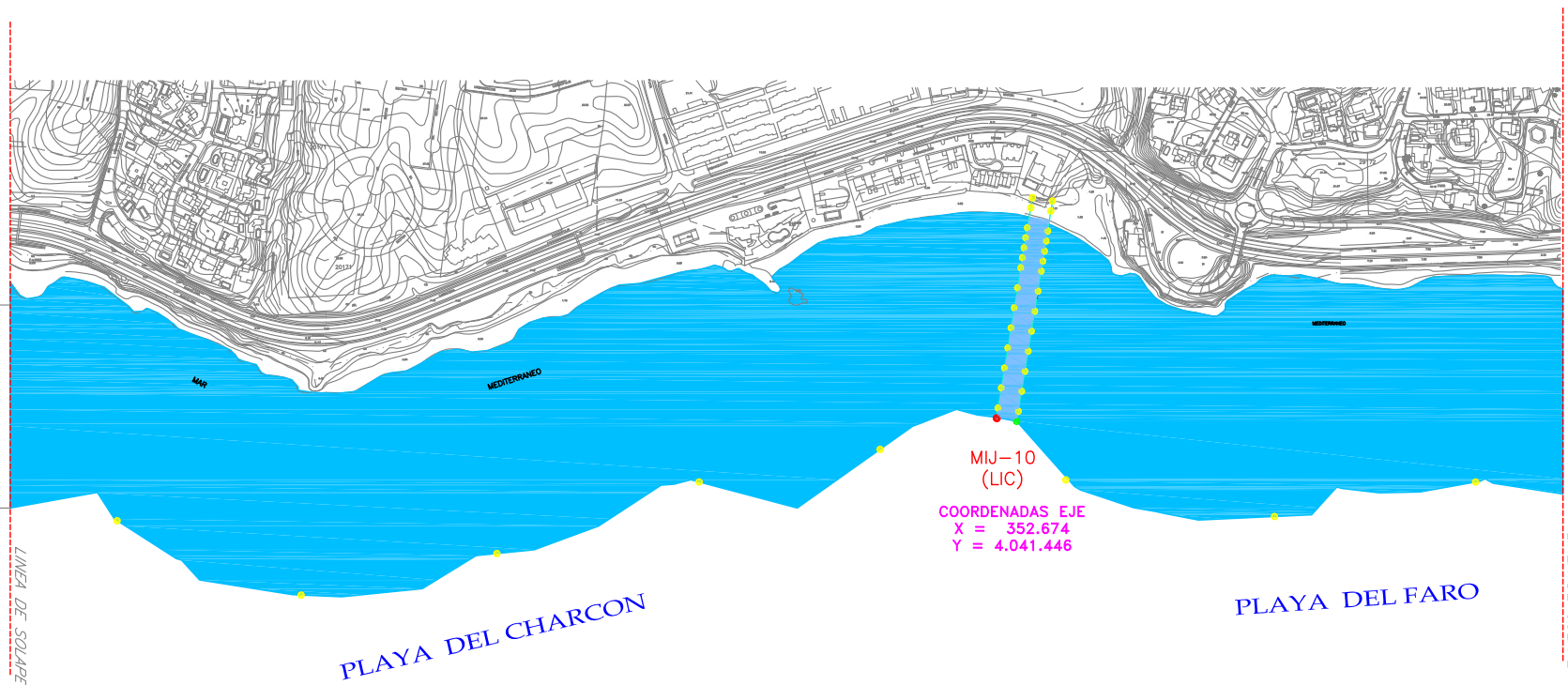
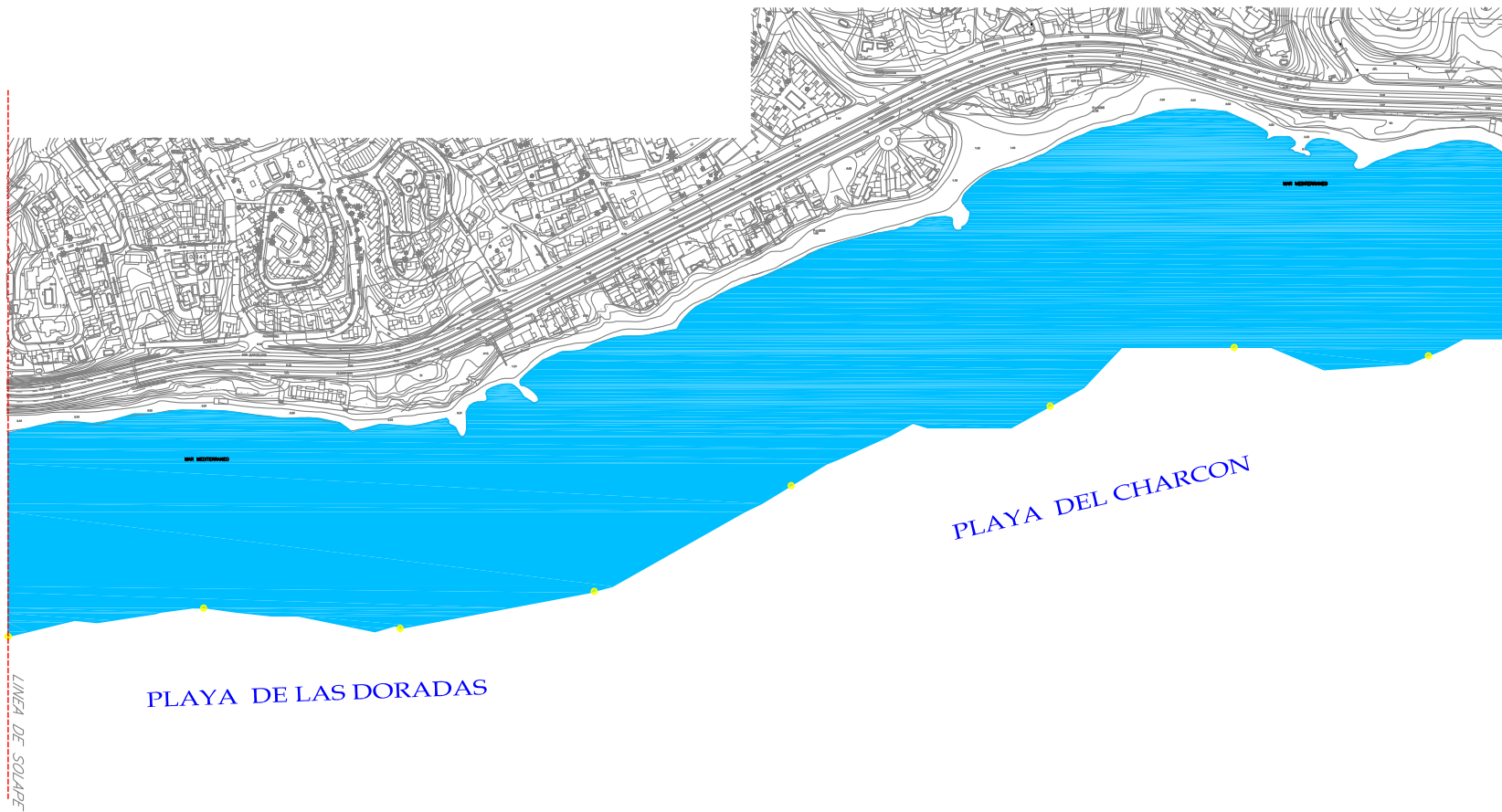
LEYENDA DE BALIZAMIENTO

	BALIZAMIENTO a 200m
	CALLE BAJA VELOCIDAD ANCHO CALLE 10mts. LONGITUD CALLE 50mts.
	CALLE ALTA VELOCIDAD ANCHO CALLE 20mts. LONGITUD CALLE 200mts.

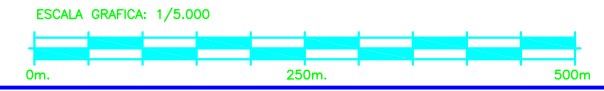
RELACION DE CALLES –MMCSO–


USO	VEHICULOS CON MOTOR
MIJ-10	DIMENSIONES Ancho: 20mts.–Longitud: 200mts.
	LOCALIZACION PLAYA DEL FARO

NOTA.- LA SEPARACION DE LAS BOYAS SERA DE 200mts.
LONGITUD TOTAL DE BALIZAMIENTO 10.700m.

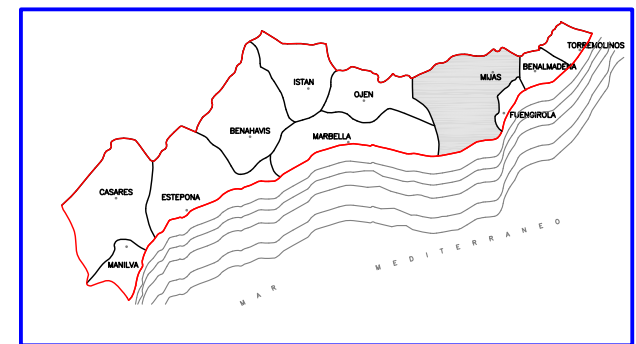
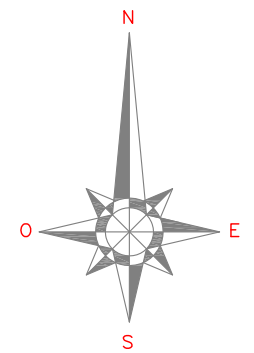
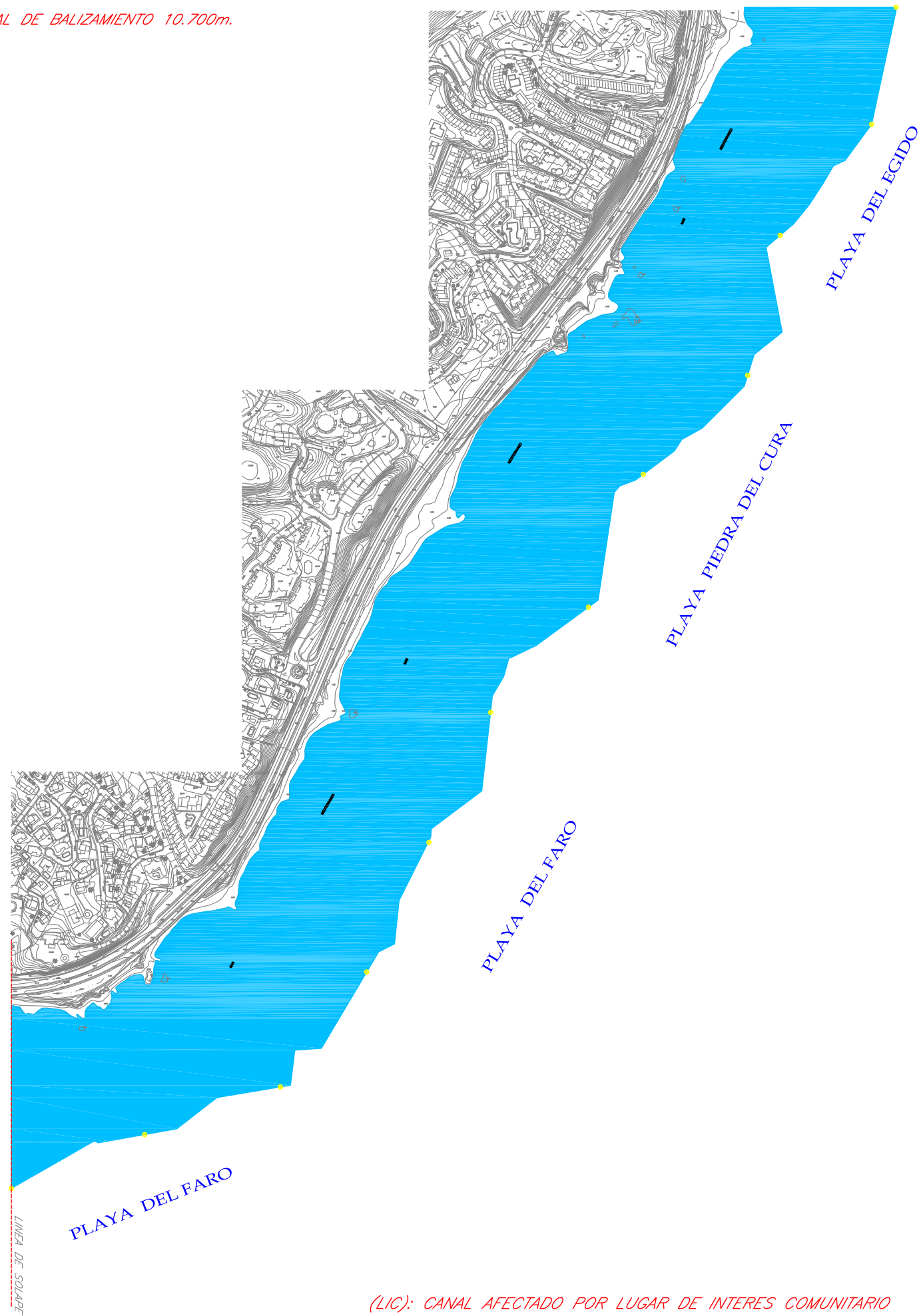


(LIC): CANAL AFECTADO POR LUGAR DE INTERES COMUNITARIO



LEYENDA DE BALIZAMIENTO	
	BALIZAMIENTO a 200m
	CALLE BAJA VELOCIDAD ANCHO CALLE 10mts. LONGITUD CALLE 50mts.
	CALLE ALTA VELOCIDAD ANCHO CALLE 20mts. LONGITUD CALLE 200mts.

NOTA.- LA SEPARACION DE LAS BOYAS SERA DE 200mts.
LONGITUD TOTAL DE BALIZAMIENTO 10.700m.



(LIC): CANAL AFECTADO POR LUGAR DE INTERES COMUNITARIO

