



Plano nº 05

BALIZAMIENTO de PLAYAS Termino Municipal de MARBELLA

Longitud de Balizamiento total (m) 23.782

Separacion entre Boyas (m) 200

Nº de Canales 35

Relacion de Canales -Concesionarios-

MAR-01C	Uso Dimensiones Localizacion Hoja nº	Vehiculos sin motor -Canal Adosado- Ancho: 7 mts. - Longitud: 50 mts. Playa de Guadalmina 1 de 12
MAR-02C	Uso Dimensiones Localizacion Hoja nº	Vehiculos con motor Ancho: 20 mts. - Longitud: 200 mts. Playa de Guadalmina 1 de 12
MAR-03C	Uso Dimensiones Localizacion Hoja nº	Vehiculos sin motor -Canal Adosado- Ancho: 7 mts. - Longitud: 50 mts. Playa de Linda Vista 1 de 12
MAR-04C	Uso Dimensiones Localizacion Hoja nº	Vehiculos con motor Ancho: 20 mts. - Longitud: 200 mts. Playa de Linda Vista 1 de 12
MAR-05C	Uso Dimensiones Localizacion Hoja nº	Vehiculos sin motor Ancho: 10 mts. - Longitud: 50 mts. Playa de Linda Vista 2 de 12
MAR-06C	Uso Dimensiones Localizacion Hoja nº	Vehiculos sin motor Ancho: 10 mts. - Longitud: 50 mts. Playa de Cortijo Blanco 2 de 12
MAR-07C	Uso Dimensiones Localizacion Hoja nº	Vehiculos sin motor -Canal Adosado- Ancho: 7 mts. - Longitud: 50 mts. Playa de Nueva Andalucia 3 de 12
MAR-08C	Uso Dimensiones Localizacion Hoja nº	Vehiculos con motor Ancho: 20 mts. - Longitud: 200 mts. Playa de Nueva Andalucia 3 de 12
MAR-09C	Uso Dimensiones Localizacion Hoja nº	Vehiculos sin motor -Canal Adosado- Ancho: 7 mts. - Longitud: 50 mts. Playa de Puerto Banus 4 de 12
MAR-10C	Uso Dimensiones Localizacion Hoja nº	Vehiculos con motor Ancho: 20 mts. - Longitud: 200 mts. Playa de Puerto Banus 4 de 12
MAR-11C	Uso Dimensiones Localizacion Hoja nº	Vehiculos sin motor Ancho: 10 mts. - Longitud: 50 mts. Playa del Ancon 5 de 12
MAR-12C	Uso Dimensiones Localizacion Hoja nº	Vehiculos sin motor -Canal Adosado- Ancho: 7 mts. - Longitud: 50 mts. Playa de Nagüeles 5 de 12

MAR-13C	Uso Dimensiones Localizacion Hoja nº	Vehiculos con motor Ancho: 20 mts. - Longitud: 200 mts. Playa de Nagüeles 5 de 12
MAR-14C	Uso Dimensiones Localizacion Hoja nº	Vehiculos sin motor -Canal Adosado- Ancho: 7 mts. - Longitud: 50 mts. Playa de Casablanca 5 de 12
MAR-15C	Uso Dimensiones Localizacion Hoja nº	Vehiculos con motor Ancho: 20 mts. - Longitud: 200 mts. Playa de Casablanca 5 de 12
MAR-16C	Uso Dimensiones Localizacion Hoja nº	Vehiculos sin motor -Canal Adosado- Ancho: 7 mts. - Longitud: 50 mts. Playa de Casablanca 6 de 12
MAR-17C	Uso Dimensiones Localizacion Hoja nº	Vehiculos con motor Ancho: 20 mts. - Longitud: 200 mts. Playa de Casablanca 6 de 12
MAR-18C	Uso Dimensiones Localizacion Hoja nº	Vehiculos sin motor Ancho: 10 mts. - Longitud: 50 mts. Playa de Venus 6 de 12
MAR-19C	Uso Dimensiones Localizacion Hoja nº	Vehiculos sin motor Ancho: 10 mts. - Longitud: 50 mts. Playa del Cable 7 de 12
MAR-20C	Uso Dimensiones Localizacion Hoja nº	Vehiculos sin motor -Canal Adosado- Ancho: 7 mts. - Longitud: 200 mts. Playa del Pinillo 7 de 12
MAR-21C	Uso Dimensiones Localizacion Hoja nº	Vehiculos con motor Ancho: 20 mts. - Longitud: 200 mts. Playa del Pinillo 7 de 12
MAR-22C	Uso Dimensiones Localizacion Hoja nº	Kite Surf Ancho: 300 mts. - Longitud: 200 mts. Playa del Cable 8 de 12
MAR-23C	Uso Dimensiones Localizacion Hoja nº	Vehiculos sin motor Ancho: 10 mts. - Longitud: 50 mts. Playa del Alicate 9 de 12
MAR-24C	Uso Dimensiones Localizacion Hoja nº	Vehiculos sin motor -Canal Adosado- Ancho: 7 mts. - Longitud: 200 mts. Playa del Alicate 9 de 12

MAR-25C	Uso Dimensiones Localizacion Hoja nº	Vehiculos con motor Ancho: 20 mts. - Longitud: 200 mts. Playa del Alicate 9 de 12
MAR-26C	Uso Dimensiones Localizacion Hoja nº	Vehiculos sin motor -Canal Adosado- Ancho: 7 mts. - Longitud: 50 mts. Playa Real de Zaragoza 10 de 12
MAR-27C	Uso Dimensiones Localizacion Hoja nº	Vehiculos con motor Ancho: 20 mts. - Longitud: 200 mts. Playa Real de Zaragoza 10 de 12
MAR-28C	Uso Dimensiones Localizacion Hoja nº	Vehiculos sin motor Ancho: 10 mts. - Longitud: 50 mts. Playa de La Vibora 10 de 12
MAR-29C	Uso Dimensiones Localizacion Hoja nº	Vehiculos sin motor -Canal Adosado- Ancho: 7 mts. - Longitud: 50 mts. Playa de Las Chapas 11 de 12
MAR-30C	Uso Dimensiones Localizacion Hoja nº	Vehiculos con motor Ancho: 20 mts. - Longitud: 200 mts. Playa de Las Chapas 11 de 12
MAR-31C	Uso Dimensiones Localizacion Hoja nº	Vehiculos sin motor -Canal Adosado- Ancho: 7 mts. - Longitud: 50 mts. Playa de Artola-Cabopino 12 de 12
MAR-32C	Uso Dimensiones Localizacion Hoja nº	Vehiculos con motor Ancho: 20 mts. - Longitud: 200 mts. Playa de Artola-Cabopino 12 de 12
MAR-33C	Uso Dimensiones Localizacion Hoja nº	Vehiculos sin motor Ancho: 10 mts. - Longitud: 50 mts. Playa de Casablanca 5 de 12
MAR-34C	Uso Dimensiones Localizacion Hoja nº	Vehiculos sin motor -Canal Adosado- Ancho: 7 mts. - Longitud: 50 mts. Playa de Artola-Cabopino 12 de 12
MAR-35C	Uso Dimensiones Localizacion Hoja nº	Vehiculos con motor Ancho: 20 mts. - Longitud: 200 mts. Playa de Artola-Cabopino 12 de 12

Nº de Canales de Nado 2

Relacion de Canales de Nado

CN-01	Uso Dimensiones Localizacion Hoja nº	Canal de Nado Longitud: 100 mts. Playa de San Pedro 2 de 12
CN-02	Uso Dimensiones Localizacion Hoja nº	Canal de Nado Longitud: 100 mts. Playa del Cable 7 de 12

Nº de Zonas de Baño Adaptada 5

Relacion de Zonas Adaptada Minusvalido

ZBA-01	Uso Dimensiones Localizacion Hoja nº	Zona Adaptada Minusvalido Superficie: 750m² Playa de Nueva Andalucia 3 de 12
ZBA-02	Uso Dimensiones Localizacion Hoja nº	Zona Adaptada Minusvalido Superficie: 750m² Playa del Faro 6 de 12
ZBA-03	Uso Dimensiones Localizacion Hoja nº	Zona Adaptada Minusvalido Superficie: 750m² Playa de La Bajadilla 7 de 12
ZBA-04	Uso Dimensiones Localizacion Hoja nº	Zona Adaptada Minusvalido Superficie: 750m² Playa del Cable 7 de 12
ZBA-05	Uso Dimensiones Localizacion Hoja nº	Zona Adaptada Minusvalido Superficie: 750m² Playa de Artola-Cabopino 12 de 12

Nº de Parques Acuaticos 9

Relacion de Parques Acuaticos

ZEA-01	Uso Dimensiones Localizacion Hoja nº	Zona Recreativa Acuatica Superficie: 800m² Playa de Nueva Andalucia 3 de 12
ZEA-02	Uso Dimensiones Localizacion Hoja nº	Zona Recreativa Acuatica Superficie: 800m² Playa Real de Zaragoza 10 de 12
ZEA-03	Uso Dimensiones Localizacion Hoja nº	Zona Recreativa Acuatica Superficie: 800m² Playa de San Pedro 2 de 12
ZEA-04	Uso Dimensiones Localizacion Hoja nº	Zona Recreativa Acuatica Superficie: 800m² Playa del Cable 7 de 12
ZEA-05	Uso Dimensiones Localizacion Hoja nº	Zona Recreativa Acuatica Superficie: 800m² Playa del Alicate 9 de 12
ZEA-06	Uso Dimensiones Localizacion Hoja nº	Zona Recreativa Acuatica Superficie: 800m² Playa de La Vibora 10 de 12
ZEA-07	Uso Dimensiones Localizacion Hoja nº	Zona Recreativa Acuatica Superficie: 800m² Playa de Nueva Andalucia 3 de 12
ZEA-08	Uso Dimensiones Localizacion Hoja nº	Zona Recreativa Acuatica Superficie: 800m² Playa de Casablanca 5 de 12
ZEA-09	Uso Dimensiones Localizacion Hoja nº	Zona Recreativa Acuatica Superficie: 800m² Playa de La Bajadilla 7 de 12

LEYENDA DE BALIZAMIENTO
CANALES CONCESIONARIOS

	CALLE BAJA VELOCIDAD ANCHO CALLE 10mts. LONGITUD CALLE 50mts.
	CALLE ALTA VELOCIDAD ANCHO CALLE 20mts. LONGITUD CALLE 200mts.

RELACION DE CALLES –CONCESIONARIOS–

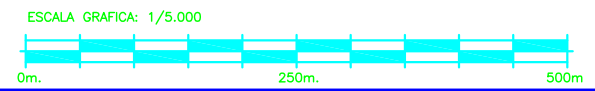
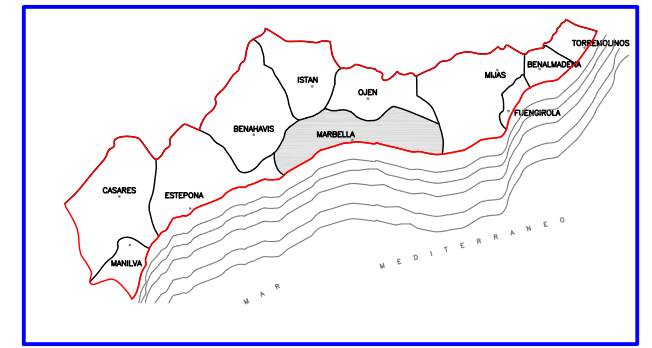
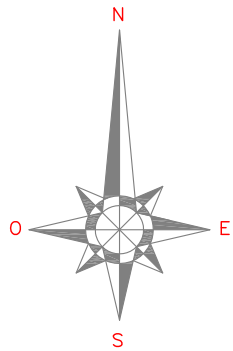
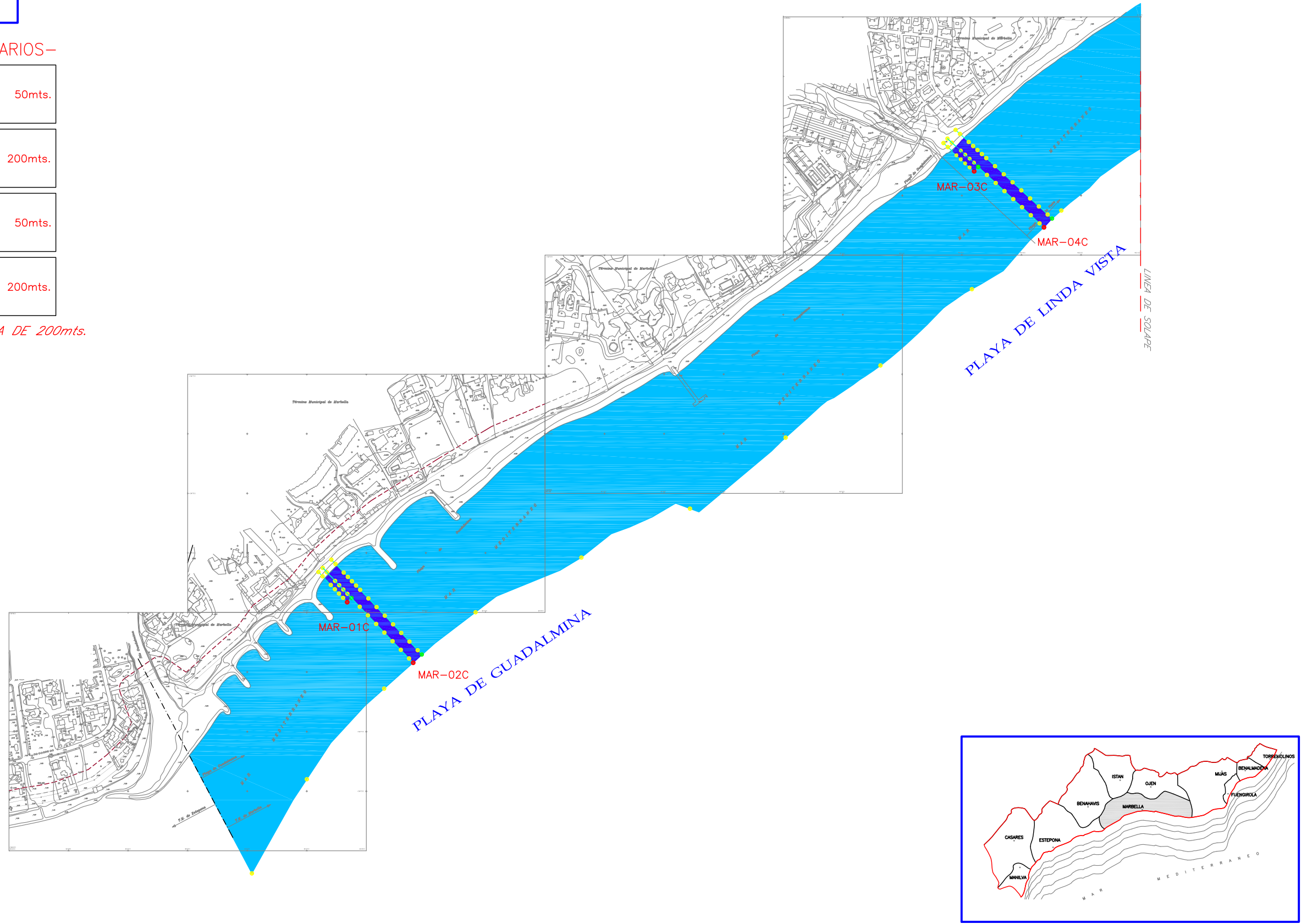
MAR-01C	USO	VEHICULOS SIN MOTOR
-Canal Adosado-	DIMENSIONES	Ancho: 7mts.-Longitud: 50mts.
	LOCALIZACION	PLAYA DE GUADALMINA

MAR-02C	USO	VEHICULOS CON MOTOR
	DIMENSIONES	Ancho: 20mts.-Longitud: 200mts.
	LOCALIZACION	PLAYA DE GUADALMINA


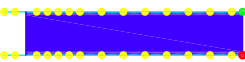
MAR-03C	USO	VEHICULOS SIN MOTOR
-Canal Adosado-	DIMENSIONES	Ancho: 7mts.-Longitud: 50mts.
	LOCALIZACION	PLAYA DE LINDA VISTA

MAR-04C	USO	VEHICULOS CON MOTOR
	DIMENSIONES	Ancho: 20mts.-Longitud: 200mts.
	LOCALIZACION	PLAYA DE LINDA VISTA

NOTA.- LA SEPARACION DE LAS BOYAS SERA DE 200mts.
LONGITUD TOTAL DE BALIZAMIENTO 23.782m.



LEYENDA DE BALIZAMIENTO
CANALES CONCESIONARIOS

	CALLE BAJA VELOCIDAD ANCHO CALLE 10mts. LONGITUD CALLE 50mts.
	CALLE ALTA VELOCIDAD ANCHO CALLE 20mts. LONGITUD CALLE 200mts.

RELACION DE CALLES –CONCESIONARIOS–

USO	VEHICULOS SIN MOTOR
MAR-05C	DIMENSIONES Ancho: 10mts.–Longitud: 50mts.
	LOCALIZACION PLAYA DE LINDA VISTA

USO	VEHICULOS SIN MOTOR
MAR-06C	DIMENSIONES Ancho: 10mts.–Longitud: 50mts.
	LOCALIZACION PLAYA DE CORTIJO BLANCO

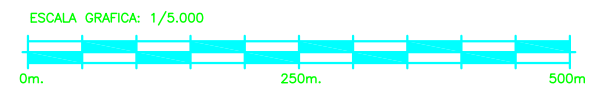
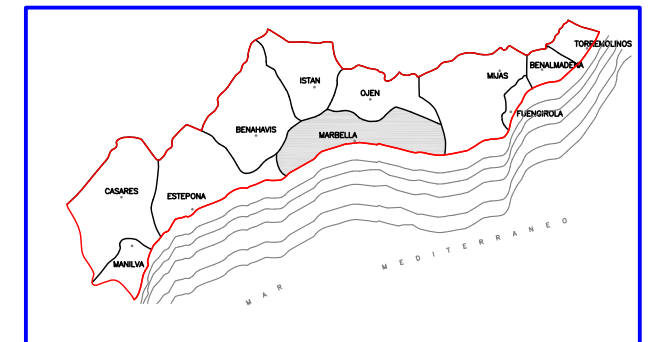
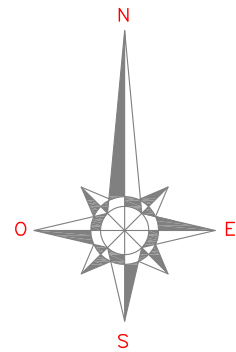
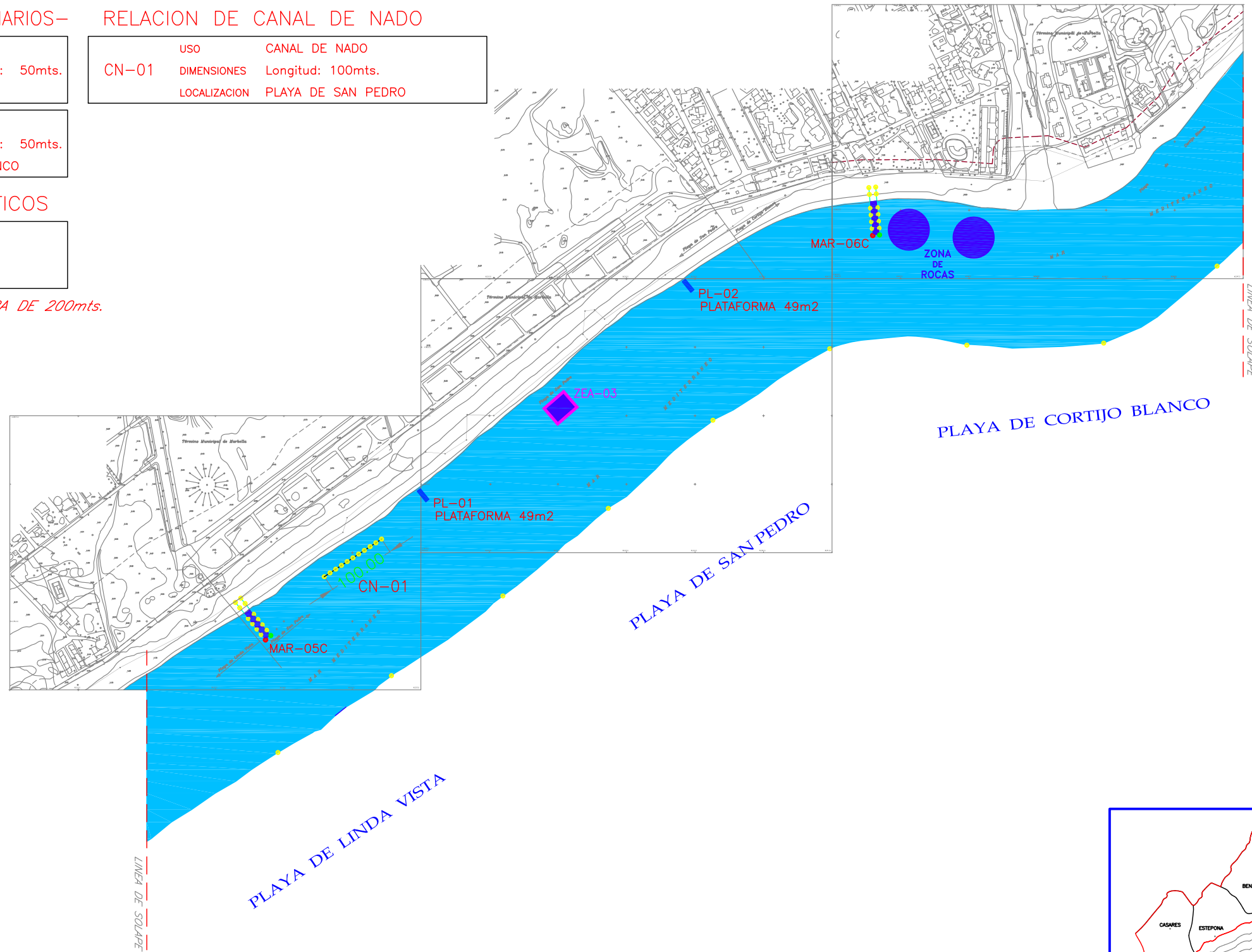
RELACION DE PARQUES ACUATICOS

USO	PARQUE ACUATICO
ZEA-03	DIMENSIONES SUPERFICIE: 800 m ²
	LOCALIZACION PLAYA DE SAN PEDRO



NOTA.- LA SEPARACION DE LAS BOYAS SERA DE 200mts.
LONGITUD TOTAL DE BALIZAMIENTO 23.782m.

RELACION DE CANAL DE NADO

USO	CANAL DE NADO
CN-01	DIMENSIONES Longitud: 100mts.
	LOCALIZACION PLAYA DE SAN PEDRO



LEYENDA DE BALIZAMIENTO
CANALES CONCESIONARIOS

	CALLE BAJA VELOCIDAD ANCHO CALLE 10mts. LONGITUD CALLE 50mts.
	CALLE ALTA VELOCIDAD ANCHO CALLE 20mts. LONGITUD CALLE 200mts.

RELACION DE CALLES –CONCESIONARIOS–

USO	VEHICULOS SIN MOTOR
MAR-07C -Canal Adosado-	DIMENSIONES Ancho: 7mts.-Longitud: 50mts. LOCALIZACION PLAYA DE NUEVA ANDALUCIA

USO	VEHICULOS CON MOTOR
MAR-08C	DIMENSIONES Ancho: 20mts.-Longitud: 200mts. LOCALIZACION PLAYA DE NUEVA ANDALUCIA

RELACION DE PARQUES ACUATICOS

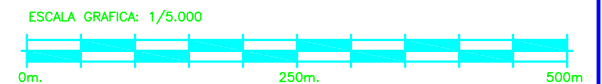
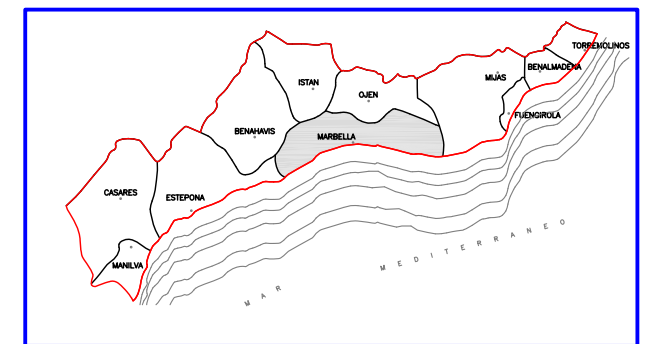
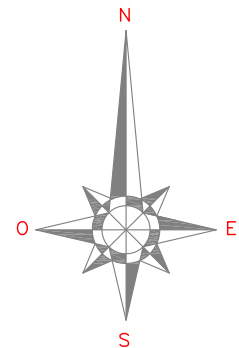
USO	PARQUE ACUATICO
ZEA-01	DIMENSIONES SUPERFICIE: 800 m ² LOCALIZACION PLAYA DE NUEVA ANDALUCIA

USO	PARQUE ACUATICO
ZEA-07	DIMENSIONES SUPERFICIE: 800 m ² LOCALIZACION PLAYA DE NUEVA ANDALUCIA


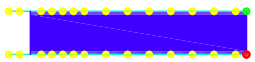
RELACION DE ZONA DE BAÑO ADAPTADA

USO	ZONA ADAPTADA MINUSVALIDO
ZBA-01	DIMENSIONES SUPERFICIE: 750m ² LOCALIZACION PLAYA DE NUEVA ANDALUCIA

NOTA.- LA SEPARACION DE LAS BOYAS SERA DE 200mts.
LONGITUD TOTAL DE BALIZAMIENTO 23.782m.



LEYENDA DE BALIZAMIENTO
CANALES CONCESIONARIOS

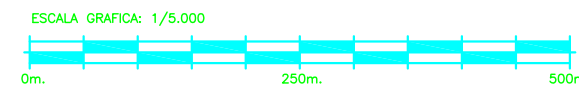
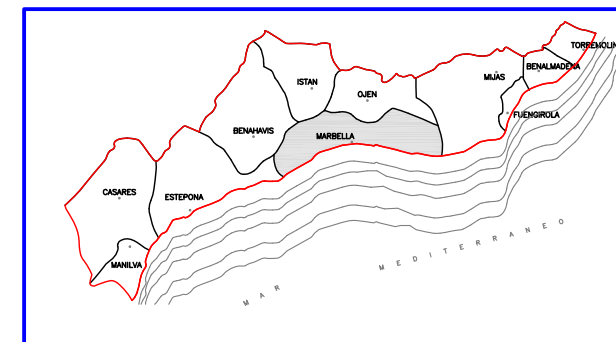
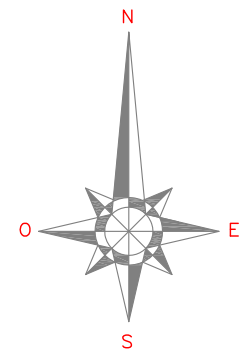
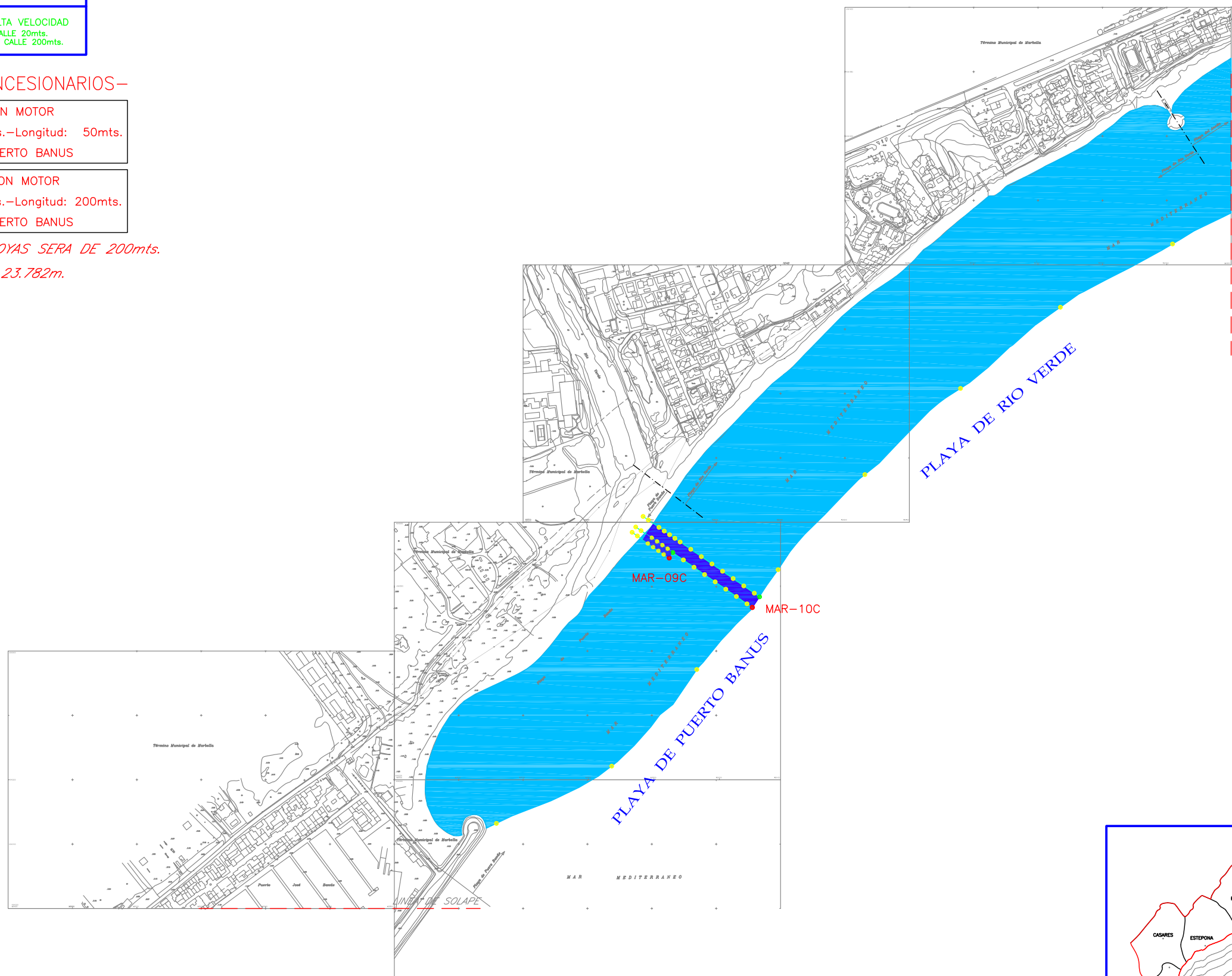
	CALLE BAJA VELOCIDAD ANCHO CALLE 10mts. LONGITUD CALLE 50mts.
	CALLE ALTA VELOCIDAD ANCHO CALLE 20mts. LONGITUD CALLE 200mts.

RELACION DE CALLES –CONCESIONARIOS–

USO	VEHICULOS SIN MOTOR
MAR-09C -Canal Adosado-	DIMENSIONES Ancho: 7mts.-Longitud: 50mts.
LOCALIZACION	PLAYA DE PUERTO BANUS

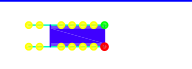
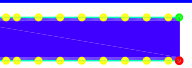
USO	VEHICULOS CON MOTOR
MAR-10C	DIMENSIONES Ancho: 20mts.-Longitud: 200mts.
LOCALIZACION	PLAYA DE PUERTO BANUS

NOTA.- LA SEPARACION DE LAS BOYAS SERA DE 200mts.
LONGITUD TOTAL DE BALIZAMIENTO 23.782m.



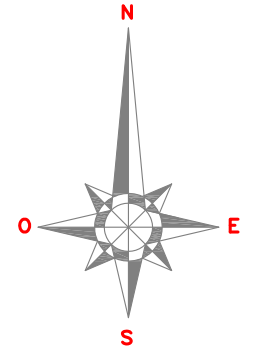
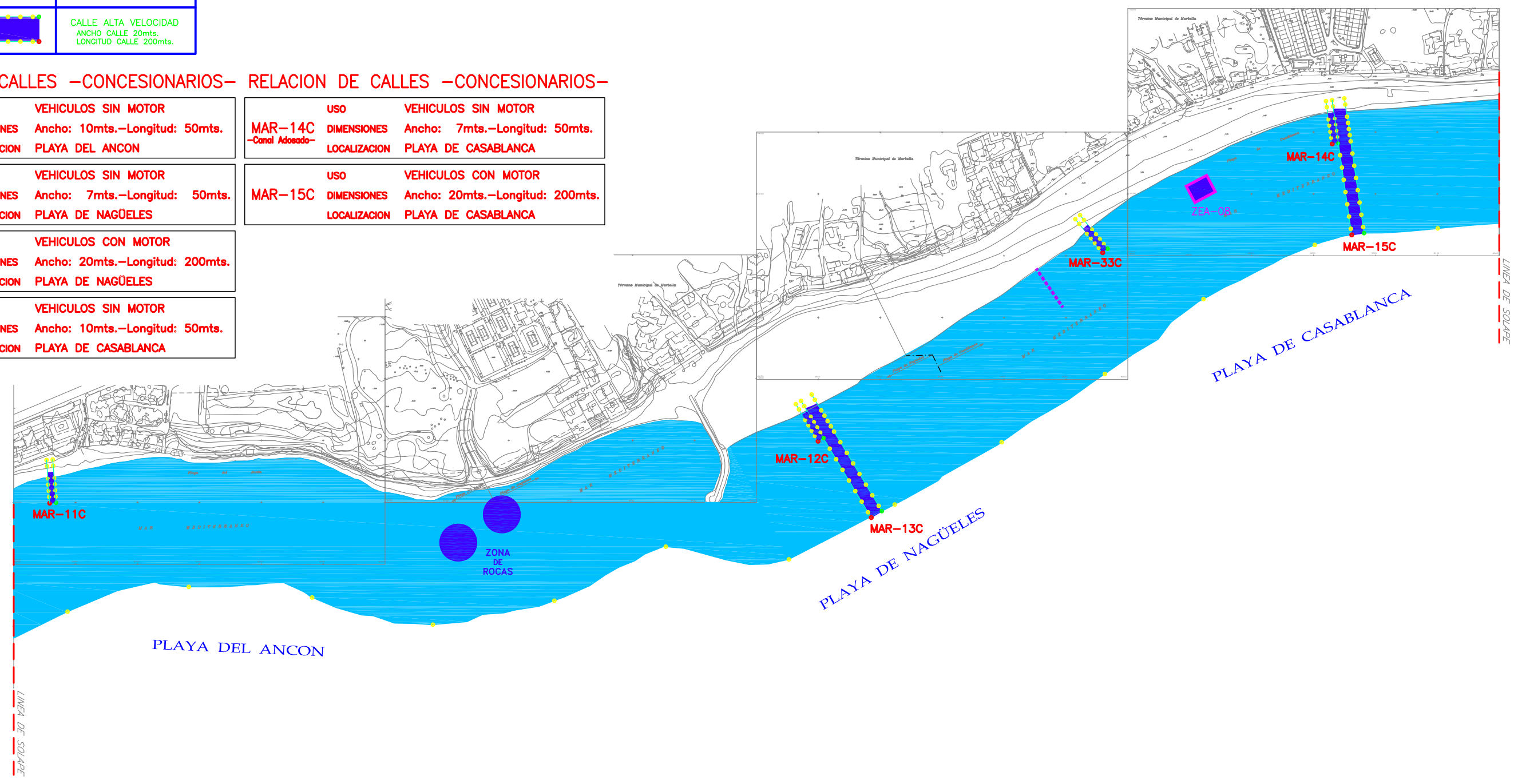
**LEYENDA DE BALIZAMIENTO
CANALES CONCESIONARIOS**

*NOTA.- LA SEPARACION DE LAS BOYAS SERA DE 200mts.
LONGITUD TOTAL DE BALIZAMIENTO 23.782m.*

	CALLE BAJA VELOCIDAD ANCHO CALLE 10mts. LONGITUD CALLE 50mts.
	CALLE ALTA VELOCIDAD ANCHO CALLE 20mts. LONGITUD CALLE 200mts.

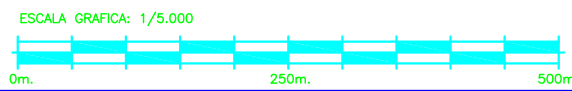
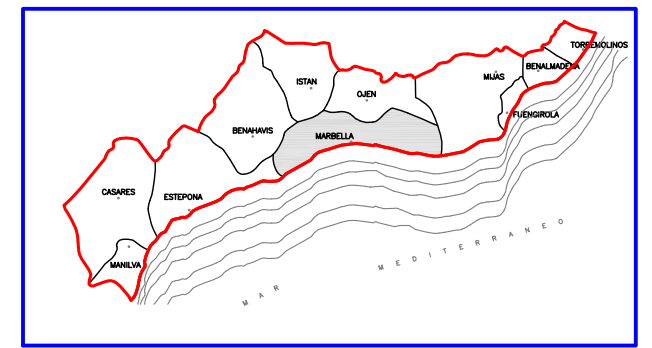
RELACION DE CALLES -CONCESIONARIOS- RELACION DE CALLES -CONCESIONARIOS-

<p>USO VEHICULOS SIN MOTOR MAR-11C DIMENSIONES Ancho: 10mts.-Longitud: 50mts. LOCALIZACION PLAYA DEL ANCON</p>	<p>USO VEHICULOS SIN MOTOR MAR-14C DIMENSIONES Ancho: 7mts.-Longitud: 50mts. -Canal Adoado- LOCALIZACION PLAYA DE CASABLANCA</p>
<p>USO VEHICULOS SIN MOTOR MAR-12C DIMENSIONES Ancho: 7mts.-Longitud: 50mts. -Canal Adoado- LOCALIZACION PLAYA DE NAGÜELES</p>	<p>USO VEHICULOS CON MOTOR MAR-15C DIMENSIONES Ancho: 20mts.-Longitud: 200mts. LOCALIZACION PLAYA DE CASABLANCA</p>
<p>USO VEHICULOS CON MOTOR MAR-13C DIMENSIONES Ancho: 20mts.-Longitud: 200mts. LOCALIZACION PLAYA DE NAGÜELES</p>	
<p>USO VEHICULOS SIN MOTOR MAR-33C DIMENSIONES Ancho: 10mts.-Longitud: 50mts. LOCALIZACION PLAYA DE CASABLANCA</p>	





RELACION DE PARQUES ACUATICOS

USO PARQUE ACUATICO ZEa-08 DIMENSIONES SUPERFICIE: 800 m ² LOCALIZACION PLAYA DE CASABLANCA



LEYENDA DE BALIZAMIENTO
CANALES CONCESIONARIOS

	CALLE BAJA VELOCIDAD ANCHO CALLE 10mts. LONGITUD CALLE 50mts.
	CALLE ALTA VELOCIDAD ANCHO CALLE 20mts. LONGITUD CALLE 200mts.

RELACION DE CALLES –CONCESIONARIOS–

MAR-16C -Canal Adosado-	USO VEHICULOS SIN MOTOR
DIMENSIONES	Ancho: 7mts.-Longitud: 50mts.
LOCALIZACION	PLAYA DE CASABLANCA

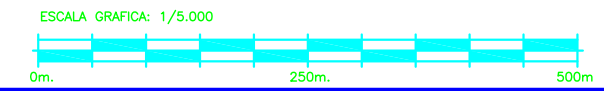
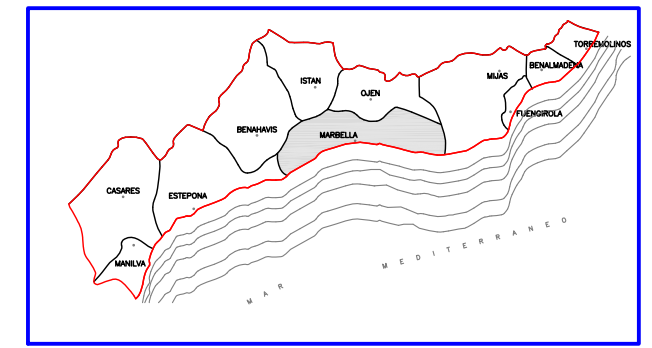
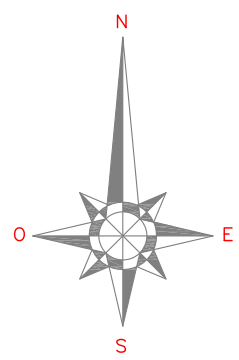
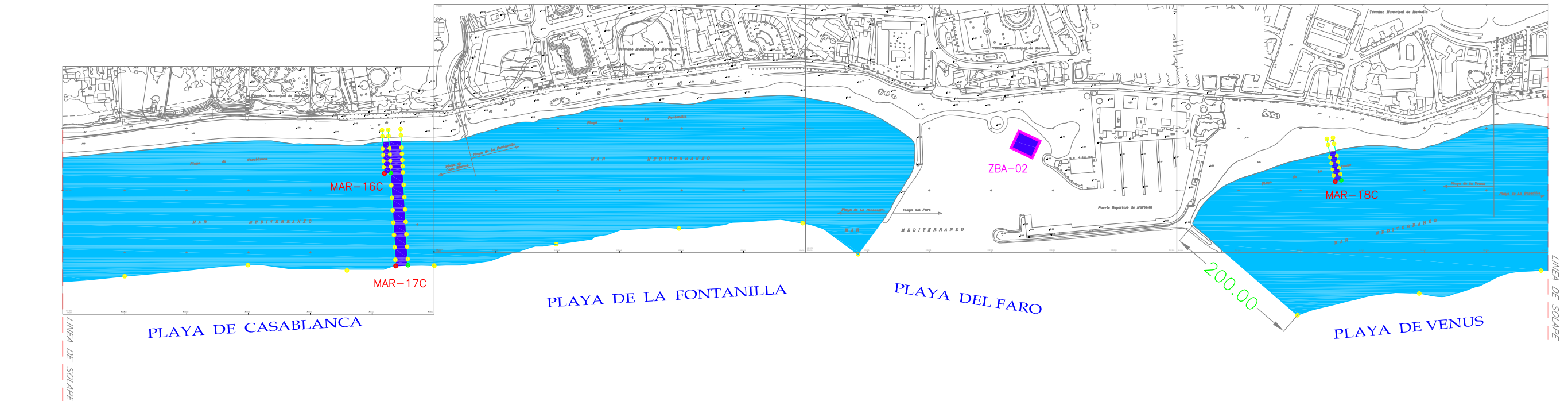
MAR-17C	USO VEHICULOS CON MOTOR
DIMENSIONES	Ancho: 20mts.-Longitud: 200mts.
LOCALIZACION	PLAYA DE CASABLANCA

MAR-18C	USO VEHICULOS SIN MOTOR
DIMENSIONES	Ancho: 10mts.-Longitud: 50mts.
LOCALIZACION	PLAYA DE VENUS

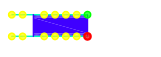

RELACION DE ZONA DE BAÑO ADAPTADA

ZBA-02	USO ZONA ADAPTADA MINUSVALIDO
DIMENSIONES	SUPERFICIE: 750m ²
LOCALIZACION	PLAYA DEL FARO

NOTA.- LA SEPARACION DE LAS BOYAS SERA DE 200mts.
LONGITUD TOTAL DE BALIZAMIENTO 23.782m.



LEYENDA DE BALIZAMIENTO
CANALES CONCESIONARIOS

	CALLE BAJA VELOCIDAD ANCHO CALLE 10mts. LONGITUD CALLE 50mts.
	CALLE ALTA VELOCIDAD ANCHO CALLE 20mts. LONGITUD CALLE 200mts.

RELACION DE CALLES –CONCESIONARIOS–

USO	VEHICULOS SIN MOTOR
MAR-19C	DIMENSIONES Ancho: 10mts.–Longitud: 50mts.
	LOCALIZACION PLAYA DEL CABLE

USO	VEHICULOS SIN MOTOR
MAR-20C –Canal Adosado–	DIMENSIONES Ancho: 7mts.–Longitud: 50mts.
	LOCALIZACION PLAYA DEL PINILLO

USO	VEHICULOS CON MOTOR
MAR-21C	DIMENSIONES Ancho: 20mts.–Longitud: 200mts.
	LOCALIZACION PLAYA DEL PINILLO

RELACION DE PARQUES ACUATICOS

USO	PARQUE ACUATICO
ZEA-04	DIMENSIONES SUPERFICIE: 800 m ²
	LOCALIZACION PLAYA DEL CABLE

USO	PARQUE ACUATICO
ZEA-09	DIMENSIONES SUPERFICIE: 800 m ²
	LOCALIZACION PLAYA DE LA BAJADILLA

RELACION DE ZONA DE BAÑO ADAPTADA

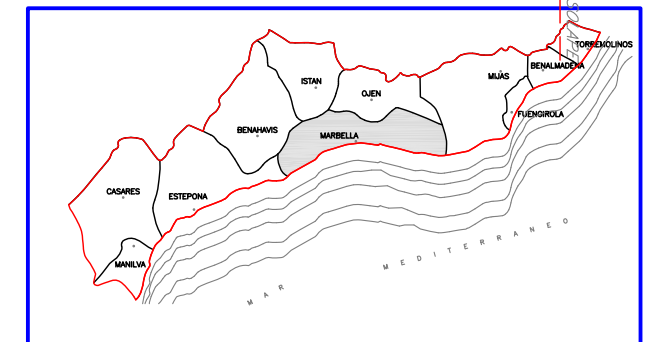
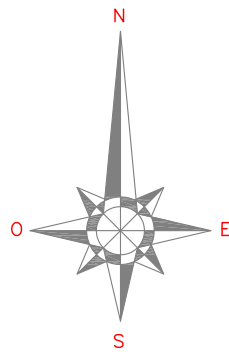
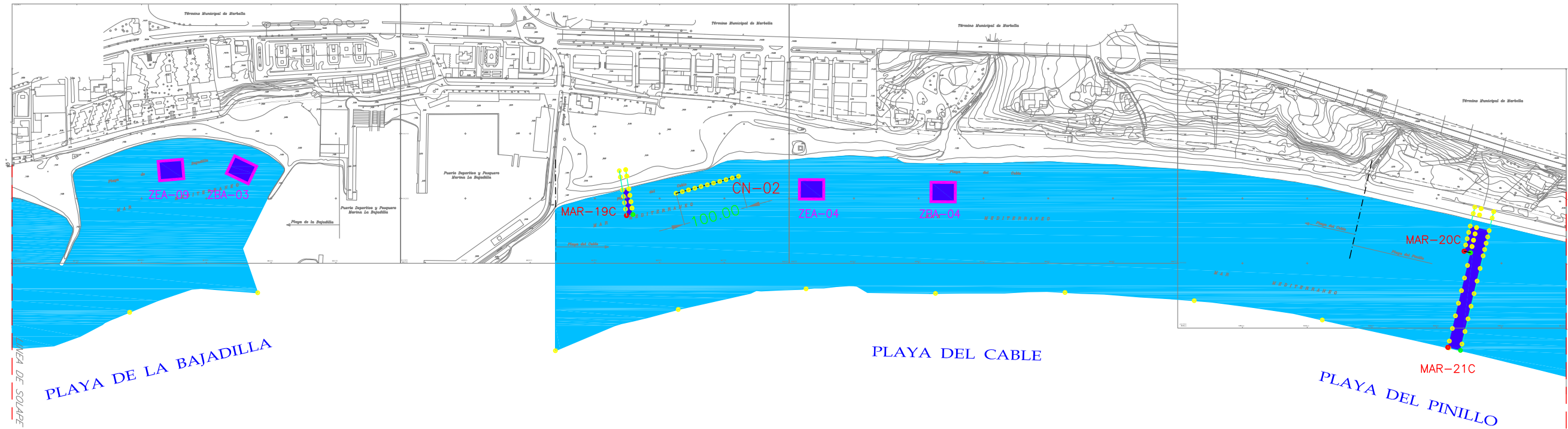
USO	ZONA ADAPTADA MINUSVALIDO
ZBA-03	DIMENSIONES SUPERFICIE: 750m ²
	LOCALIZACION PLAYA DE LA BAJADILLA

USO	ZONA ADAPTADA MINUSVALIDO
ZBA-04	DIMENSIONES SUPERFICIE: 750m ²
	LOCALIZACION PLAYA DEL CABLE

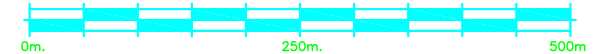
RELACION DE CANAL DE NADO

USO	CANAL DE NADO
CN-02	DIMENSIONES Longitud: 100mts.
	LOCALIZACION PLAYA DEL CABLE

NOTA.– LA SEPARACION DE LAS BOYAS SERA DE 200mts.
LONGITUD TOTAL DE BALIZAMIENTO 23.782m.





ESCALA GRAFICA: 1/5.000



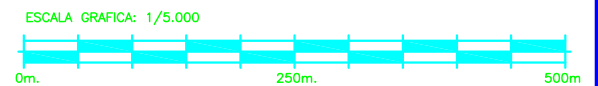
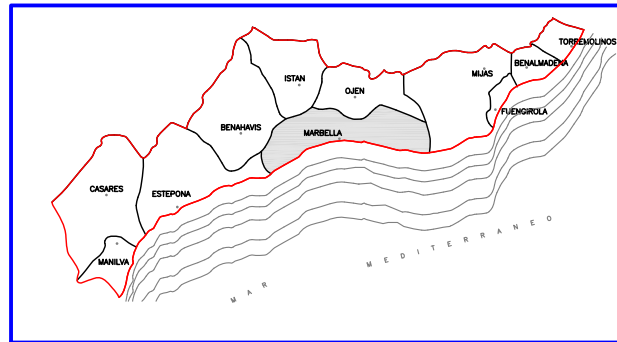
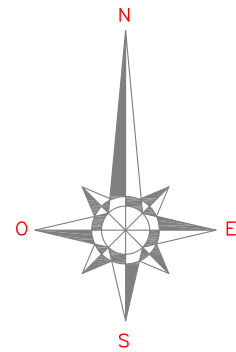
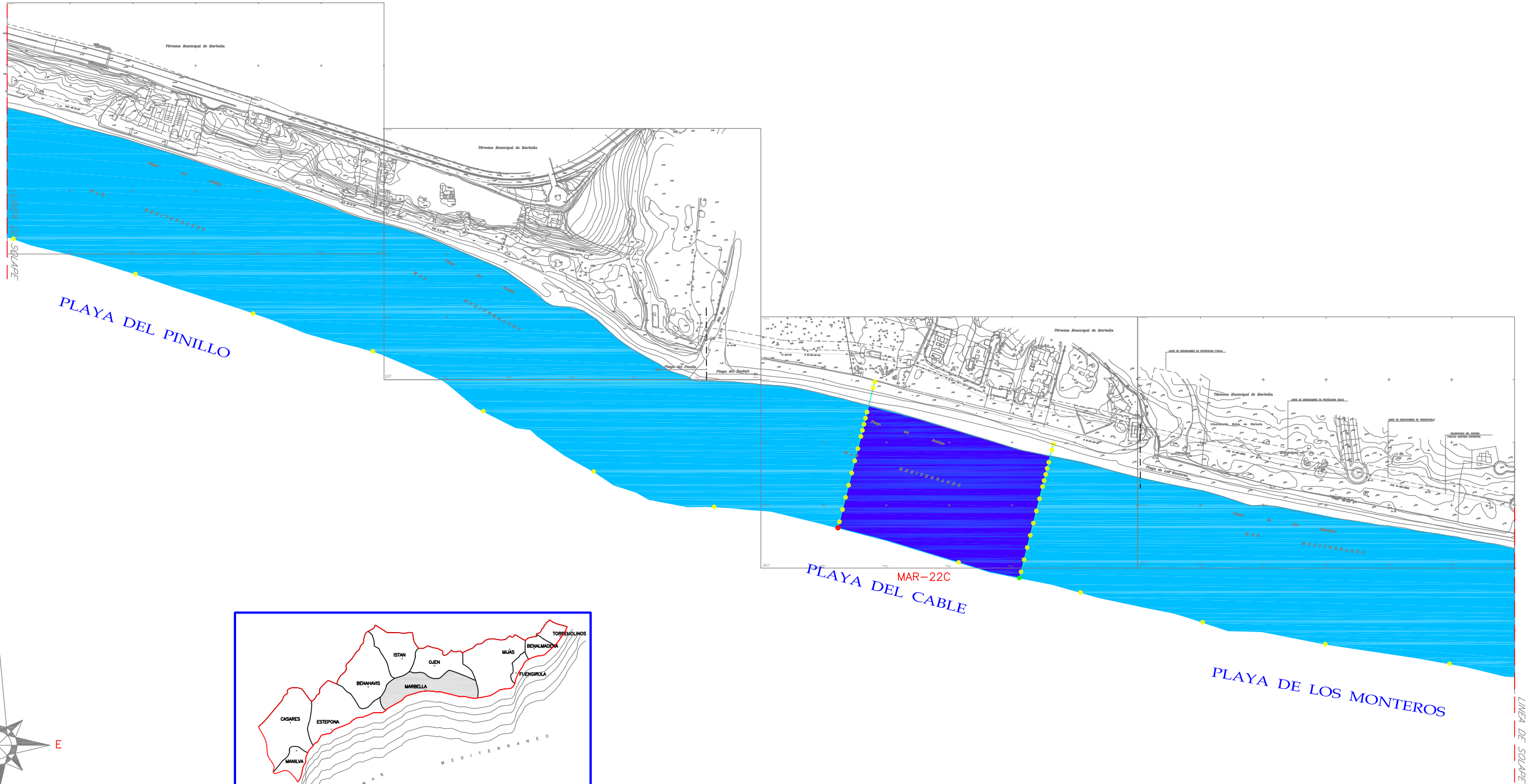
LEYENDA DE BALIZAMIENTO
CANALES CONCESIONARIOS

NOTA.- LA SEPARACION DE LAS BOYAS SERA DE 200mts.
LONGITUD TOTAL DE BALIZAMIENTO 23.782m.

	CALLE BAJA VELOCIDAD ANCHO CALLE 10mts. LONGITUD CALLE 50mts.
	CALLE ALTA VELOCIDAD ANCHO CALLE 20mts. LONGITUD CALLE 200mts.

RELACION DE CALLES -CONCESIONARIOS-

USO	KITE SURF
MAR-22C	DIMENSIONES Ancho: 300mts.-Longitud: 200mts.
LOCALIZACION	PLAYA DEL CABLE



LEYENDA DE BALIZAMIENTO
CANALES CONCESIONARIOS

	CALLE BAJA VELOCIDAD ANCHO CALLE 10mts. LONGITUD CALLE 50mts.
	CALLE ALTA VELOCIDAD ANCHO CALLE 20mts. LONGITUD CALLE 200mts.

RELACION DE CALLES –CONCESIONARIOS–

USO	VEHICULOS SIN MOTOR
MAR-24C	DIMENSIONES Ancho: 7mts.–Longitud: 50mts.
-Canal Adosado-	LOCALIZACION PLAYA DEL ALICATE

USO	VEHICULOS CON MOTOR
MAR-25C	DIMENSIONES Ancho: 20mts.–Longitud: 200mts.
	LOCALIZACION PLAYA DEL ALICATE

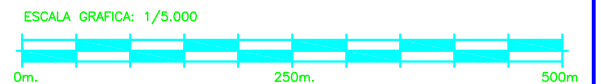
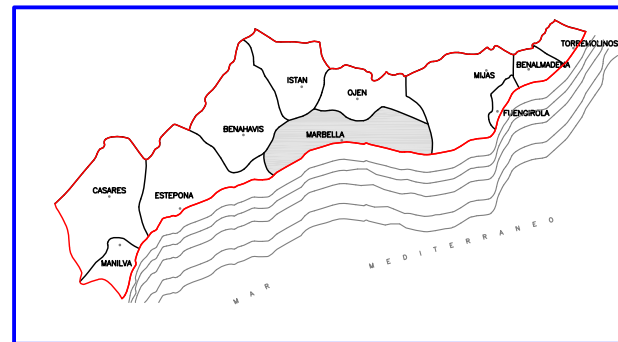
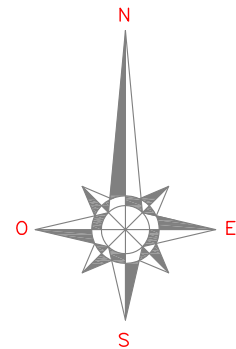
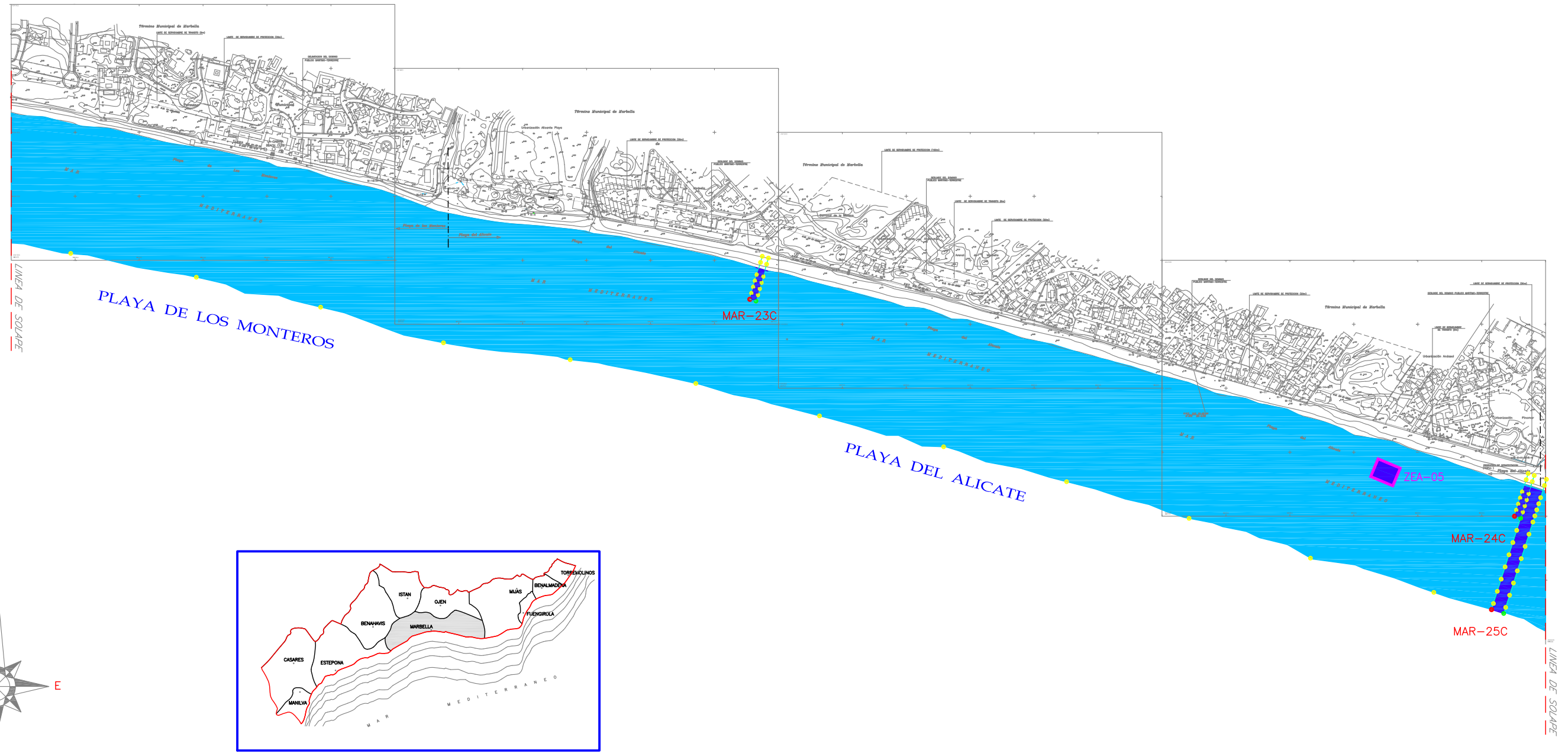
RELACION DE CALLES –CONCESIONARIOS–

USO	VEHICULOS SIN MOTOR
MAR-23C	DIMENSIONES Ancho: 10mts.–Longitud: 50mts.
	LOCALIZACION PLAYA DEL ALICATE

RELACION DE PARQUES ACUATICOS

USO	PARQUE ACUATICO
ZEA-05	DIMENSIONES SUPERFICIE: 800 m ²
	LOCALIZACION PLAYA DEL ALICATE

NOTA.- LA SEPARACION DE LAS BOYAS SERA DE 200mts.
LONGITUD TOTAL DE BALIZAMIENTO 23.782m.



LEYENDA DE BALIZAMIENTO
CANALES CONCESIONARIOS

	CALLE BAJA VELOCIDAD ANCHO CALLE 10mts. LONGITUD CALLE 50mts.
	CALLE ALTA VELOCIDAD ANCHO CALLE 20mts. LONGITUD CALLE 200mts.

RELACION DE CALLES –CONCESIONARIOS–

USO	VEHICULOS SIN MOTOR
MAR-26C	DIMENSIONES Ancho: 7mts.–Longitud: 50mts.
-Canal Adosado-	LOCALIZACION PLAYA REAL DE ZARAGOZA
USO	VEHICULOS CON MOTOR
MAR-27C	DIMENSIONES Ancho: 20mts.–Longitud: 200mts.
	LOCALIZACION PLAYA REAL DE ZARAGOZA

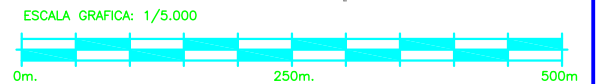
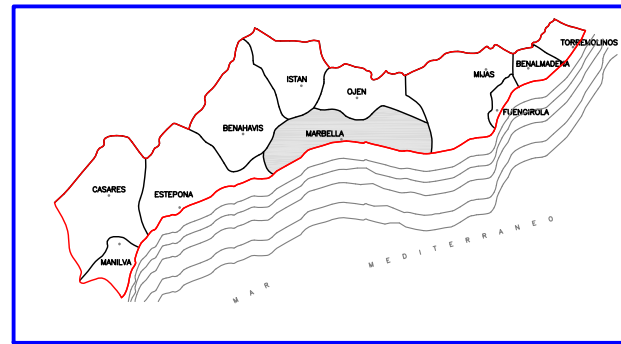
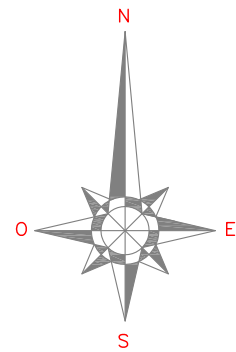
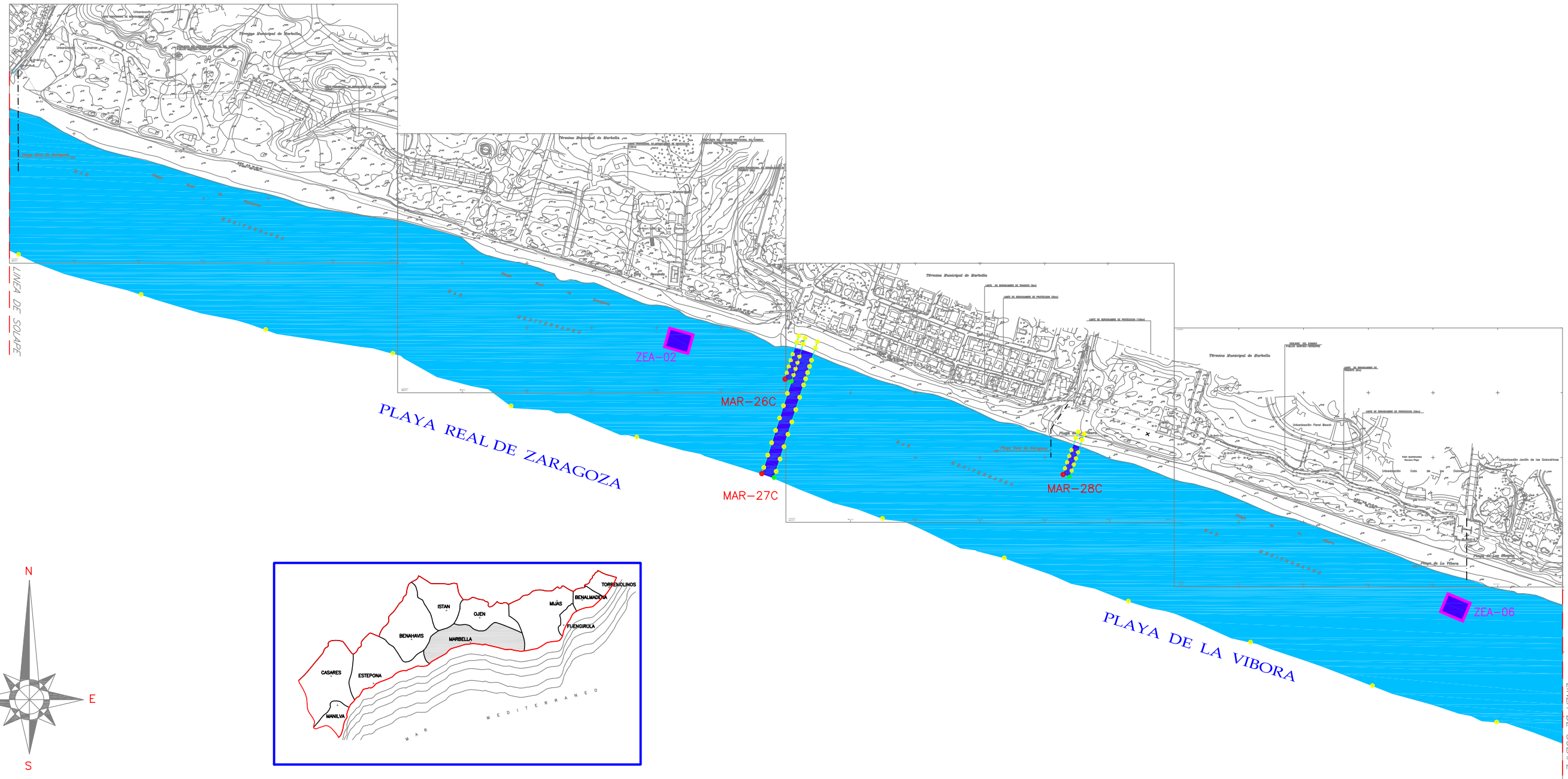
RELACION DE CALLES –CONCESIONARIOS–

USO	VEHICULOS SIN MOTOR
MAR-28C	DIMENSIONES Ancho: 10mts.–Longitud: 50mts.
	LOCALIZACION PLAYA DE LA VIBORA

NOTA.- LA SEPARACION DE LAS BOYAS SERA DE 200mts.
LONGITUD TOTAL DE BALIZAMIENTO 23.782m.

RELACION DE PARQUES ACUATICOS

USO	PARQUE ACUATICO
ZEA-02	DIMENSIONES ÁREA: 800 m ²
	LOCALIZACION PLAYA DE ZARAGOZA
USO	PARQUE ACUATICO
ZEA-06	DIMENSIONES ÁREA: 800 m ²
	LOCALIZACION PLAYA DE LA VIBORA



LEYENDA DE BALIZAMIENTO
CANALES CONCESIONARIOS

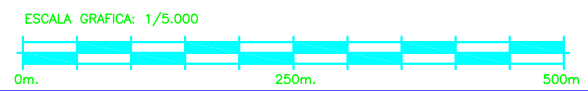
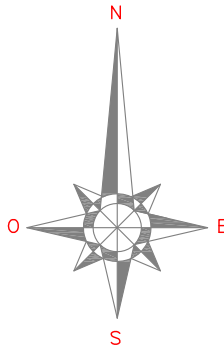
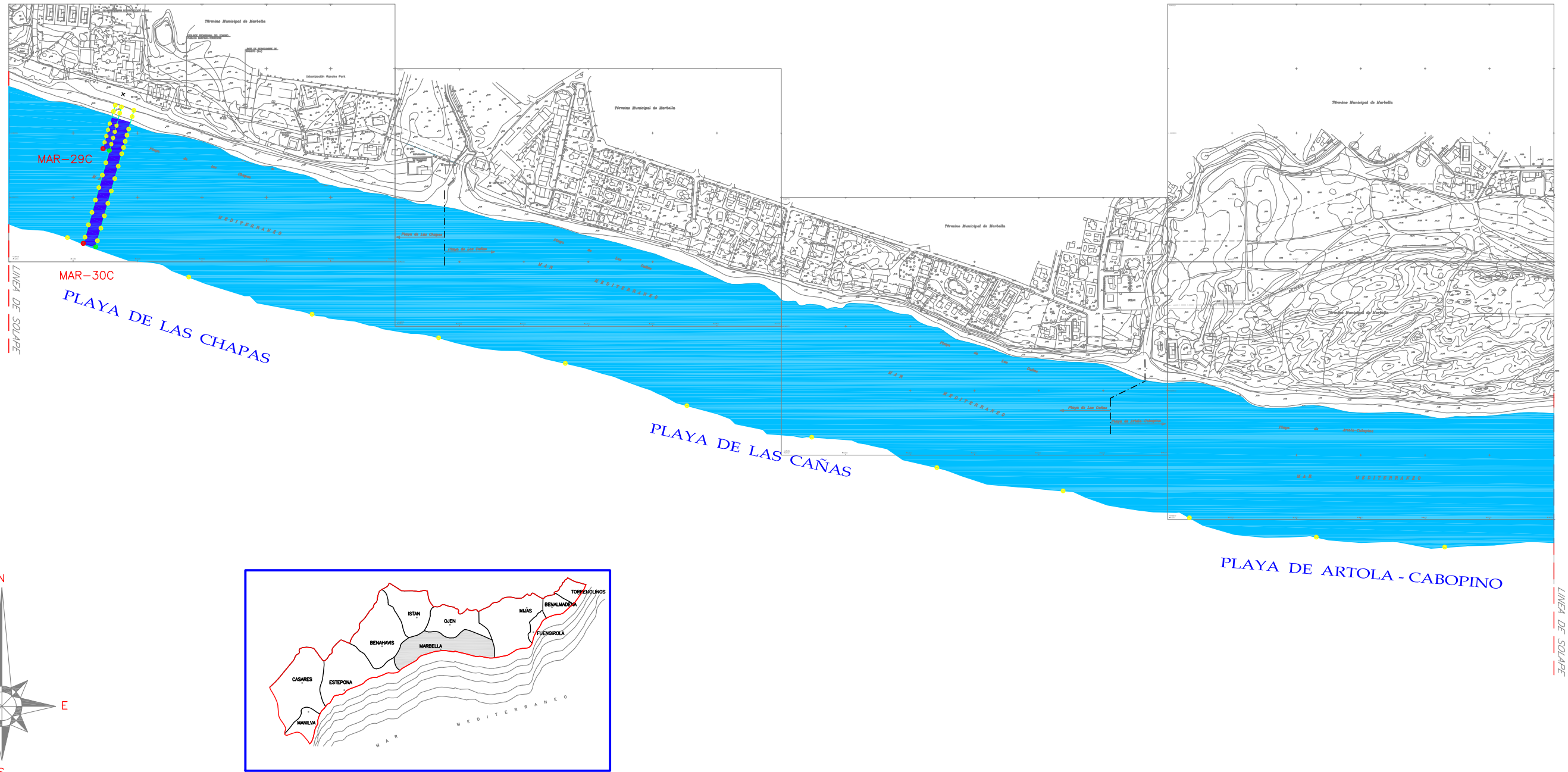
	CALLE BAJA VELOCIDAD ANCHO CALLE 10mts. LONGITUD CALLE 50mts.
	CALLE ALTA VELOCIDAD ANCHO CALLE 20mts. LONGITUD CALLE 200mts.

NOTA.- LA SEPARACION DE LAS BOYAS SERA DE 200mts.
LONGITUD TOTAL DE BALIZAMIENTO 23.782m.



RELACION DE CALLES -CONCESIONARIOS-

USO	VEHICULOS SIN MOTOR
MAR-29C -Canal Adosado-	DIMENSIONES Ancho: 7mts.-Longitud: 50mts. LOCALIZACION PLAYA DE LAS CHAPAS

USO	VEHICULOS CON MOTOR
MAR-30C	DIMENSIONES Ancho: 20mts.-Longitud: 200mts. LOCALIZACION PLAYA DE LAS CHAPAS



LEYENDA DE BALIZAMIENTO
CANALES CONCESIONARIOS

	CALLE BAJA VELOCIDAD ANCHO CALLE 10mts. LONGITUD CALLE 50mts.
	CALLE ALTA VELOCIDAD ANCHO CALLE 20mts. LONGITUD CALLE 200mts.

NOTA.- LA SEPARACION DE LAS BOYAS SERA DE 200mts.
LONGITUD TOTAL DE BALIZAMIENTO 23.782m.

RELACION DE CALLES -CONCESIONARIOS-

USO	VEHICULOS SIN MOTOR
MAR-31C -Canal Adosado-	DIMENSIONES Ancho: 7mts.-Longitud: 50mts. LOCALIZACION PLAYA DE ARTOLA-CABOPINO

USO	VEHICULOS CON MOTOR
MAR-32C	DIMENSIONES Ancho: 20mts.-Longitud: 200mts. LOCALIZACION PLAYA DE ARTOLA-CABOPINO

USO	VEHICULOS SIN MOTOR
MAR-34C -Canal Adosado-	DIMENSIONES Ancho: 7mts.-Longitud: 50mts. LOCALIZACION PLAYA DE ARTOLA-CABOPINO

USO	VEHICULOS CON MOTOR
MAR-35C	DIMENSIONES Ancho: 20mts.-Longitud: 200mts. LOCALIZACION PLAYA DE ARTOLA-CABOPINO

RELACION DE ZONA DE BAÑO ADAPTADA

USO	ZONA ADAPTADA MINUSVALIDO
ZBA-05	DIMENSIONES SUPERFICIE: 750m ² LOCALIZACION PLAYA DE ARTOLA-CABOPINO

