

Plano nº 04

**BALIZAMIENTO de PLAYAS
Termino Municipal de ESTEPONA**

Longitud de Balizamiento total (m) 22.188

Separacion entre Boyas (m) 200

Nº de Canales 3

Nº de Canales 13

Relacion de Canales -Concesionarios-

EST-01C	Uso Dimensiones Localizacion Hoja nº	Vehiculos sin motor Ancho:10 mts. - Longitud: 50 mts. Playa del Cristo 3 de 10	EST-12C	Uso Dimensiones Localizacion Hoja nº	Vehiculos sin motor Ancho: 10 mts. - Longitud: 50 mts. Playa del Saladillo 9 de 10	EST-04	Uso Dimensiones Localizacion Hoja nº	Vehiculos con motor Ancho: 20 mts. - Longitud: 200 mts. Playa de La Rada 4 de 10
EST-05C	Uso Dimensiones Localizacion Hoja nº	Vehiculos sin motor -Canal Adosado- Ancho: 7 mts. - Longitud: 50 mts. Playa de La Rada 4 de 10	EST-14C	Uso Dimensiones Localizacion Hoja nº	Vehiculos sin motor -Canal Adosado- Ancho: 7 mts. - Longitud: 50 mts. Playa de Isdabe 10 de 10	EST-11	Uso Dimensiones Localizacion Hoja nº	Kite Surf Ancho: 300 mts. - Longitud: 200 mts. Playa de Guadalmansa 8 de 10
EST-07C	Uso Dimensiones Localizacion Hoja nº	Vehiculos sin motor -Canal Adosado- Ancho: 7 mts. - Longitud: 50 mts. Playa del Padron 6 de 10	EST-15C	Uso Dimensiones Localizacion Hoja nº	Vehiculos con motor Ancho: 20 mts. - Longitud: 200 mts. Playa de Isdabe 10 de 10	EST-17	Uso Dimensiones Localizacion Hoja nº	Vehiculos con motor Ancho: 20 mts. - Longitud: 200 mts. Playa del Castor 6 de 10
EST-08C	Uso Dimensiones Localizacion Hoja nº	Vehiculos con motor Ancho: 20 mts. - Longitud: 200 mts. Playa del Padron 6 de 10	EST-16C	Uso Dimensiones Localizacion Hoja nº	Vehiculos con motor Ancho: 20 mts. - Longitud: 200 mts. Playa Arroyo Vaquero 1 de 10	Nº de Parques Acuaticos 2		
EST-09C	Uso Dimensiones Localizacion Hoja nº	Vehiculos sin motor Ancho: 10 mts. - Longitud: 50 mts. Playa del Padron 6 de 10	EST-19C	Uso Dimensiones Localizacion Hoja nº	Vehiculos sin motor -Canal Adosado- Ancho: 7 mts. - Longitud: 50 mts. Playa de Villacana 9 de 10	Relacion de Parques Acuaticos		
EST-10C	Uso Dimensiones Localizacion Hoja nº	Vehiculos sin motor Ancho: 10 mts. - Longitud: 50 mts. Playa de Hacienda Beach 7 de 10	EST-20C	Uso Dimensiones Localizacion Hoja nº	Vehiculos con motor Ancho: 20 mts. - Longitud: 200 mts. Playa de Villacana 9 de 10	ZEA-01	Uso Dimensiones Localizacion Hoja nº	Zona Recreativa Acuatica Ancho: 35 mts. - Longitud: 28,50 mts. Playa de La Rada 3 de 10
			EST-21C	Uso Dimensiones Localizacion Hoja nº	Vehiculos sin motor Ancho: 10 mts. - Longitud: 50 mts. Playa de La Rada 4 de 10	ZEA-02	Uso Dimensiones Localizacion Hoja nº	Zona Recreativa Acuatica Ancho: 35 mts. - Longitud: 28,50 mts. Playa del Castor 6 de 10

(LIC): Canales afectados por Lugar de Interés Comunitario, EST-12C, EST-14C y EST-15C

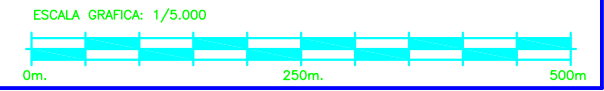
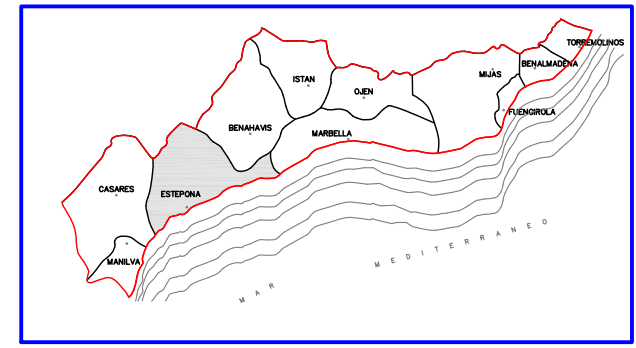
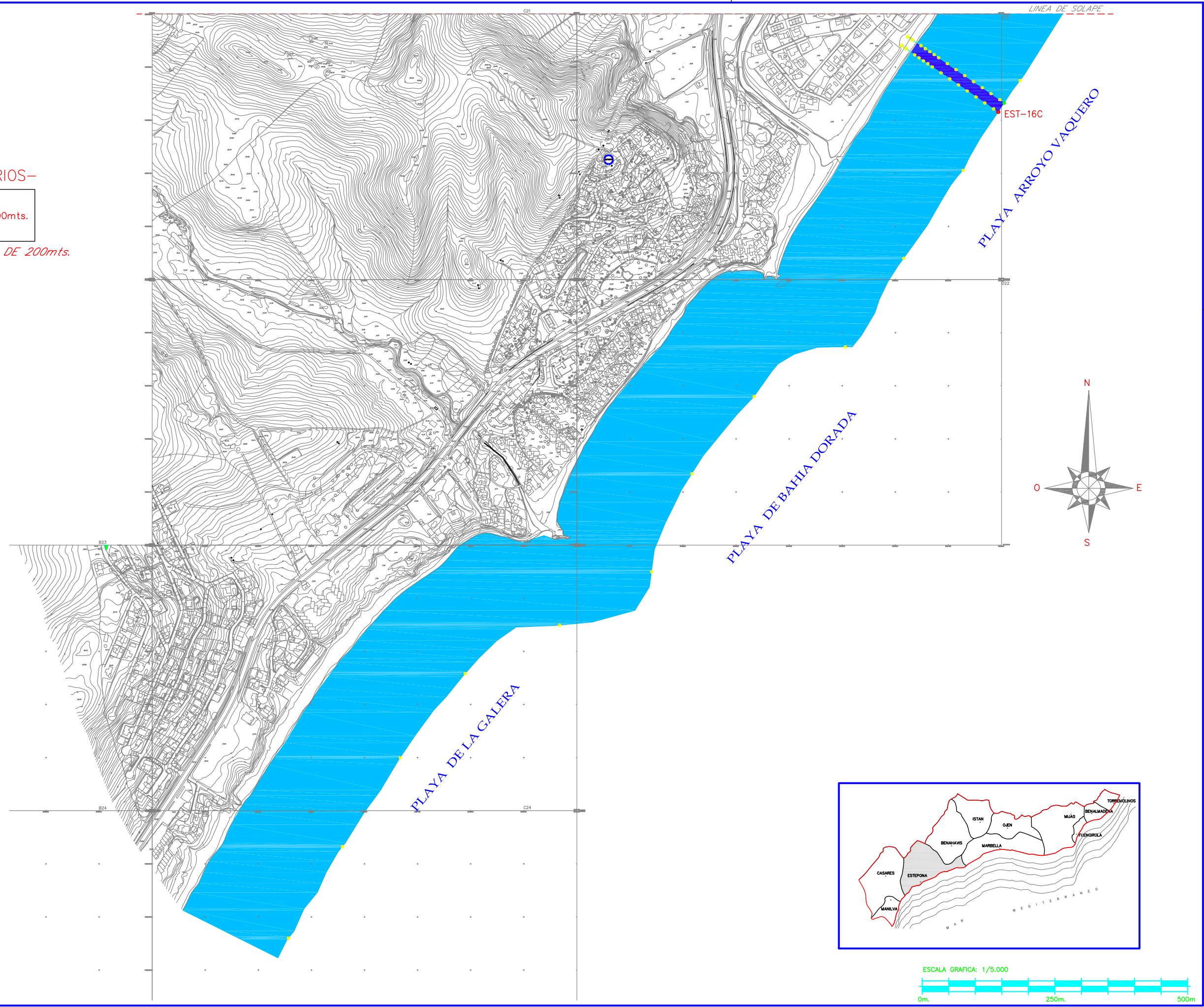
LEYENDA DE BALIZAMIENTO	
	BALIZAMIENTO a 200m
	CALLE BAJA VELOCIDAD ANCHO CALLE 10mts. LONGITUD CALLE 50mts.
	CALLE ALTA VELOCIDAD ANCHO CALLE 20mts. LONGITUD CALLE 200mts.

RELACION DE CALLES –CONCESIONARIOS–

USO	VEHICULOS CON MOTOR
EST-16C	DIMENSIONES Ancho:20mts.–Longitud: 200mts. LOCALIZACION PLAYA ARROYO VAQUERO

NOTA. – LA SEPARACION DE LAS BOYAS SERA DE 200mts.
LONGITUD TOTAL DE BALIZAMIENTO 22.188m.

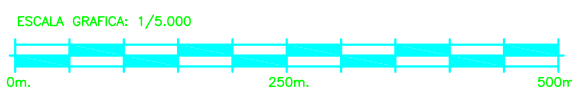
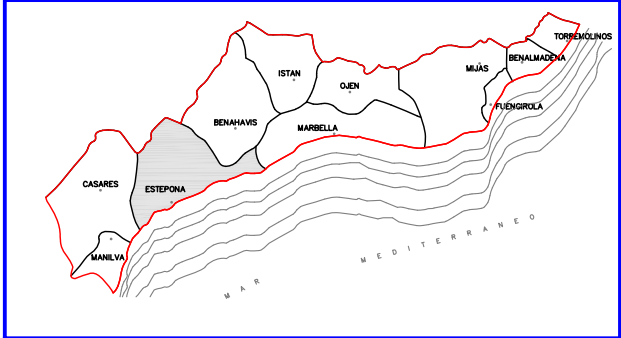
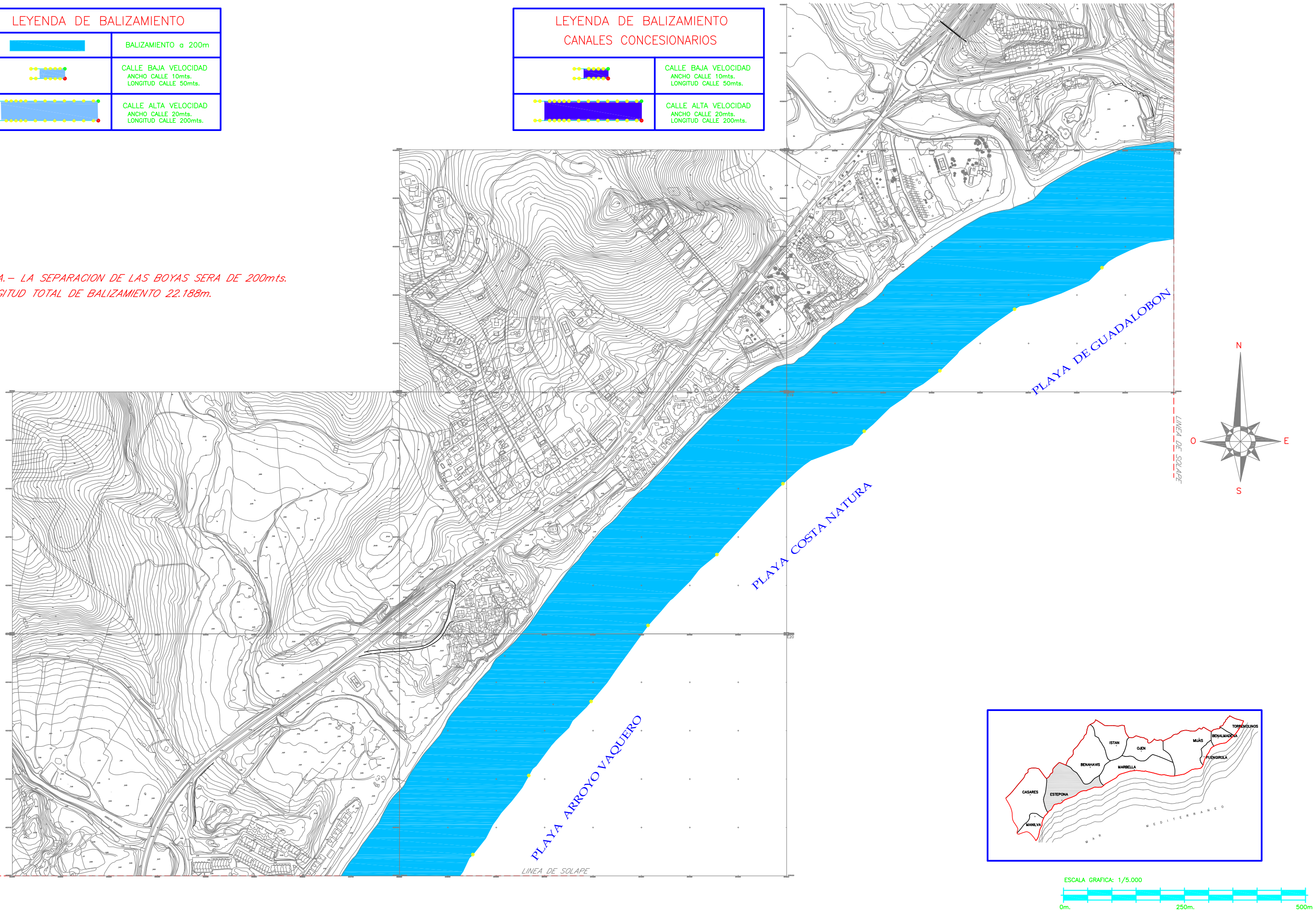
LEYENDA DE BALIZAMIENTO CANALES CONCESIONARIOS	
	CALLE BAJA VELOCIDAD ANCHO CALLE 10mts. LONGITUD CALLE 50mts.
	CALLE ALTA VELOCIDAD ANCHO CALLE 20mts. LONGITUD CALLE 200mts.



LEYENDA DE BALIZAMIENTO	
	BALIZAMIENTO a 200m
	CALLE BAJA VELOCIDAD ANCHO CALLE 10mts. LONGTUD CALLE 50mts.
	CALLE ALTA VELOCIDAD ANCHO CALLE 20mts. LONGTUD CALLE 200mts.

LEYENDA DE BALIZAMIENTO CANALES CONCESIONARIOS	
	CALLE BAJA VELOCIDAD ANCHO CALLE 10mts. LONGTUD CALLE 50mts.
	CALLE ALTA VELOCIDAD ANCHO CALLE 20mts. LONGTUD CALLE 200mts.

NOTA.- LA SEPARACION DE LAS BOYAS SERA DE 200mts.
LONGITUD TOTAL DE BALIZAMIENTO 22.188m.



LEYENDA DE BALIZAMIENTO	
	BALIZAMIENTO a 200m
	CALLE BAJA VELOCIDAD ANCHO CALLE 10mts. LONGITUD CALLE 50mts.
	CALLE ALTA VELOCIDAD ANCHO CALLE 20mts. LONGITUD CALLE 200mts.

LEYENDA DE BALIZAMIENTO CANALES CONCESIONARIOS	
	CALLE BAJA VELOCIDAD ANCHO CALLE 10mts. LONGITUD CALLE 50mts.
	CALLE ALTA VELOCIDAD ANCHO CALLE 20mts. LONGITUD CALLE 200mts.

LEYENDA DE BALIZAMIENTO ZONA PELIGROSA PARA EL BAÑO	
	BALIZAMIENTO ZONA PELIGROSA PARA EL BAÑO

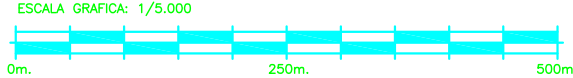
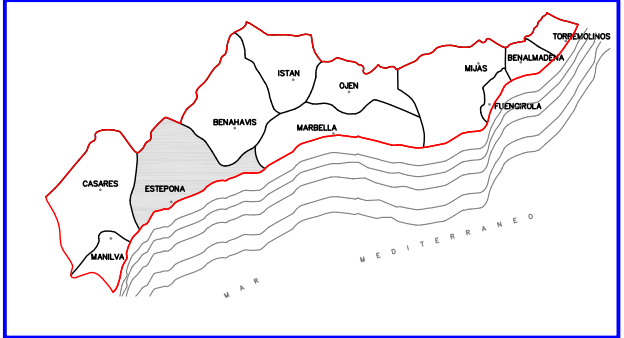
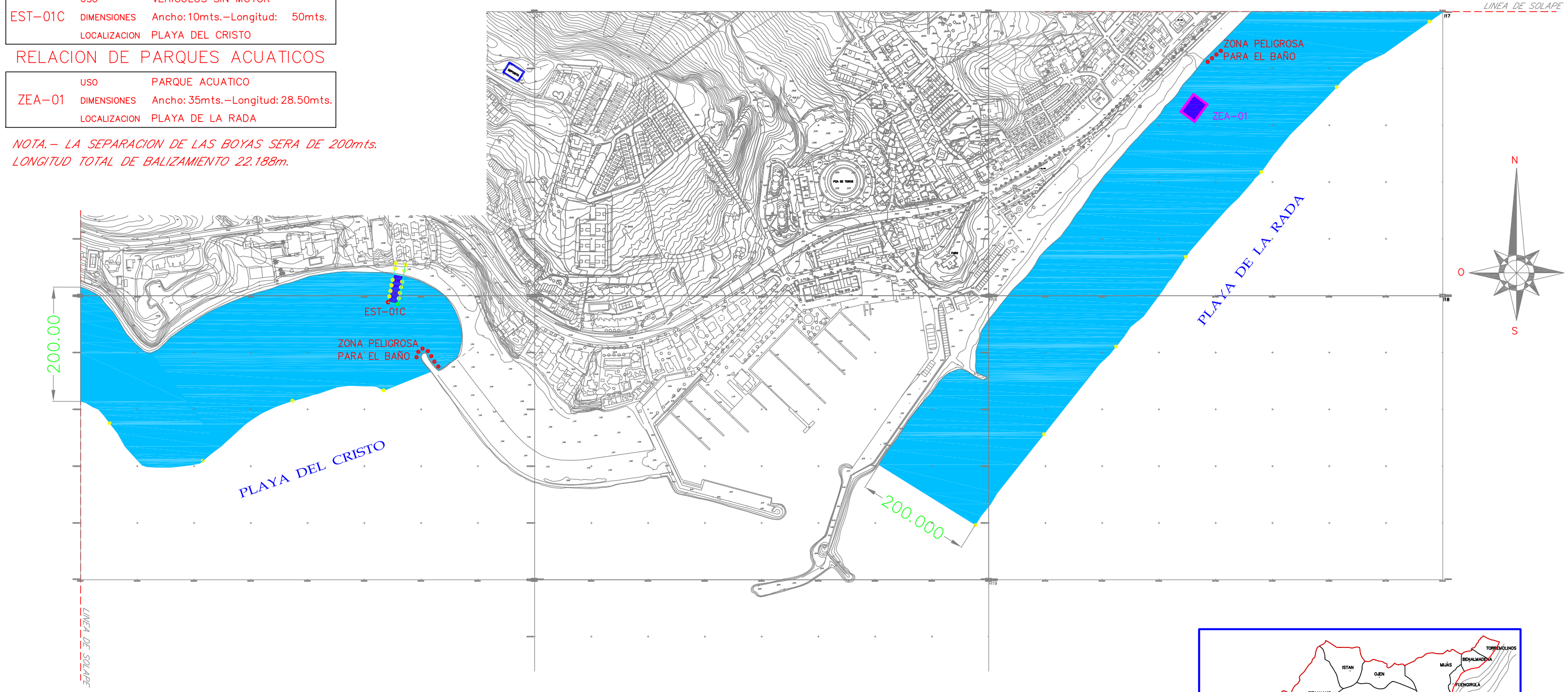
RELACION DE CALLES –CONCESIONARIOS–

USO	VEHICULOS SIN MOTOR
EST-01C	DIMENSIONES Ancho:10mts.–Longitud: 50mts. LOCALIZACION PLAYA DEL CRISTO

RELACION DE PARQUES ACUATICOS

USO	PARQUE ACUATICO
ZEA-01	DIMENSIONES Ancho: 35mts.–Longitud: 28.50mts. LOCALIZACION PLAYA DE LA RADA

NOTA.- LA SEPARACION DE LAS BOYAS SERA DE 200mts.
LONGITUD TOTAL DE BALIZAMIENTO 22.188m.



LEYENDA DE BALIZAMIENTO	
	BALIZAMIENTO a 200m
	CALLE BAJA VELOCIDAD ANCHO CALLE 10mts. LONGITUD CALLE 50mts.
	CALLE ALTA VELOCIDAD ANCHO CALLE 20mts. LONGITUD CALLE 200mts.

LEYENDA DE BALIZAMIENTO CANALES CONCESIONARIOS	
	CALLE BAJA VELOCIDAD ANCHO CALLE 10mts. LONGITUD CALLE 50mts.
	CALLE ALTA VELOCIDAD ANCHO CALLE 20mts. LONGITUD CALLE 200mts.

RELACION DE CALLES –MMCSO–

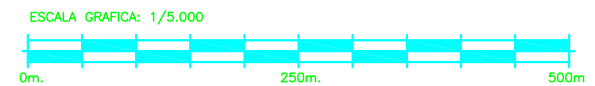
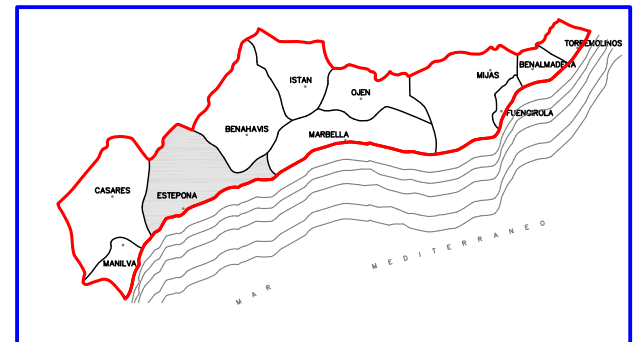
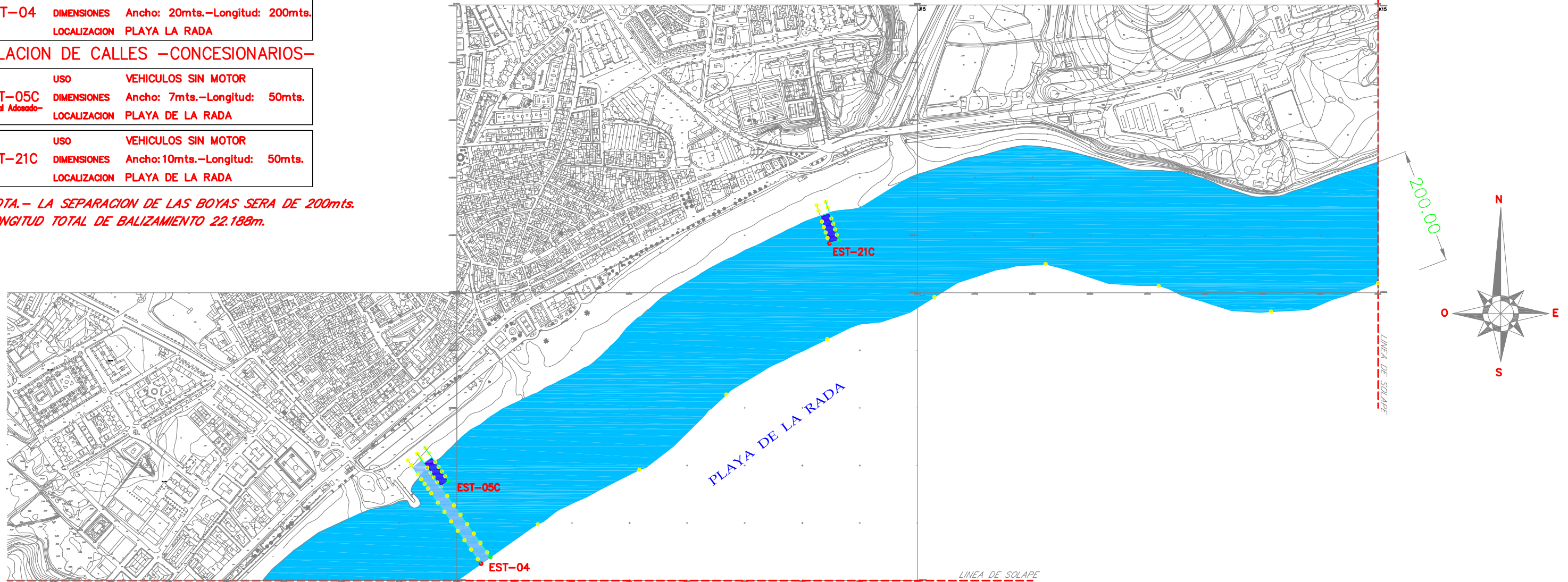
EST-04	USO	VEHICULOS CON MOTOR
	DIMENSIONES	Ancho: 20mts.–Longitud: 200mts.
	LOCALIZACION	PLAYA LA RADA

RELACION DE CALLES –CONCESIONARIOS–



EST-05C	USO	VEHICULOS SIN MOTOR
-Canal Adoado-	DIMENSIONES	Ancho: 7mts.–Longitud: 50mts.
	LOCALIZACION	PLAYA DE LA RADA

EST-21C	USO	VEHICULOS SIN MOTOR
	DIMENSIONES	Ancho: 10mts.–Longitud: 50mts.
	LOCALIZACION	PLAYA DE LA RADA

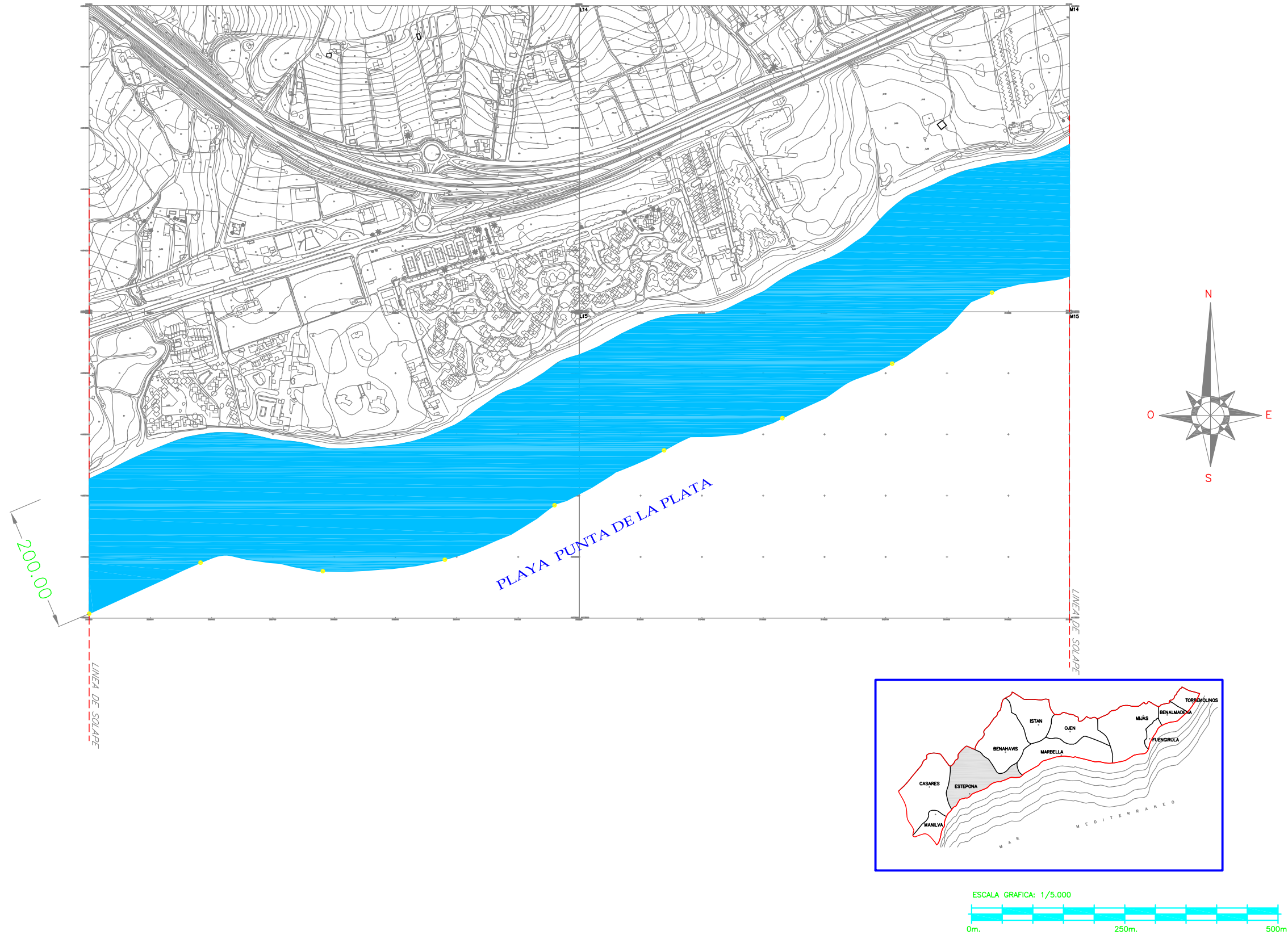
NOTA.- LA SEPARACION DE LAS BOYAS SERA DE 200mts.
LONGITUD TOTAL DE BALIZAMIENTO 22.188m.




LEYENDA DE BALIZAMIENTO	
	BALIZAMIENTO a 200m
	CALLE BAJA VELOCIDAD ANCHO CALLE 10mts. LONGITUD CALLE 50mts.
	CALLE ALTA VELOCIDAD ANCHO CALLE 20mts. LONGITUD CALLE 200mts.

LEYENDA DE BALIZAMIENTO CANALES CONCESIONARIOS	
	CALLE BAJA VELOCIDAD ANCHO CALLE 10mts. LONGITUD CALLE 50mts.
	CALLE ALTA VELOCIDAD ANCHO CALLE 20mts. LONGITUD CALLE 200mts.

NOTA.- LA SEPARACION DE LAS BOYAS SERA DE 200mts.
LONGITUD TOTAL DE BALIZAMIENTO 22.188m.



LEYENDA DE BALIZAMIENTO	
	BALIZAMIENTO a 200m
	CALLE BAJA VELOCIDAD ANCHO CALLE 10mts. LONGITUD CALLE 50mts.
	CALLE ALTA VELOCIDAD ANCHO CALLE 20mts. LONGITUD CALLE 200mts.

RELACION DE PARQUES ACUATICOS

uso	PARQUE ACUATICO
ZEA-02	DIMENSIONES Ancho: 35mts.-Longitud: 28.50mts. LOCALIZACION PLAYA DEL CASTOR

RELACION DE CALLES -MMCSO-

uso	VEHICULOS CON MOTOR
EST-17	DIMENSIONES Ancho: 20mts.-Longitud: 200mts. LOCALIZACION PLAYA DEL CASTOR

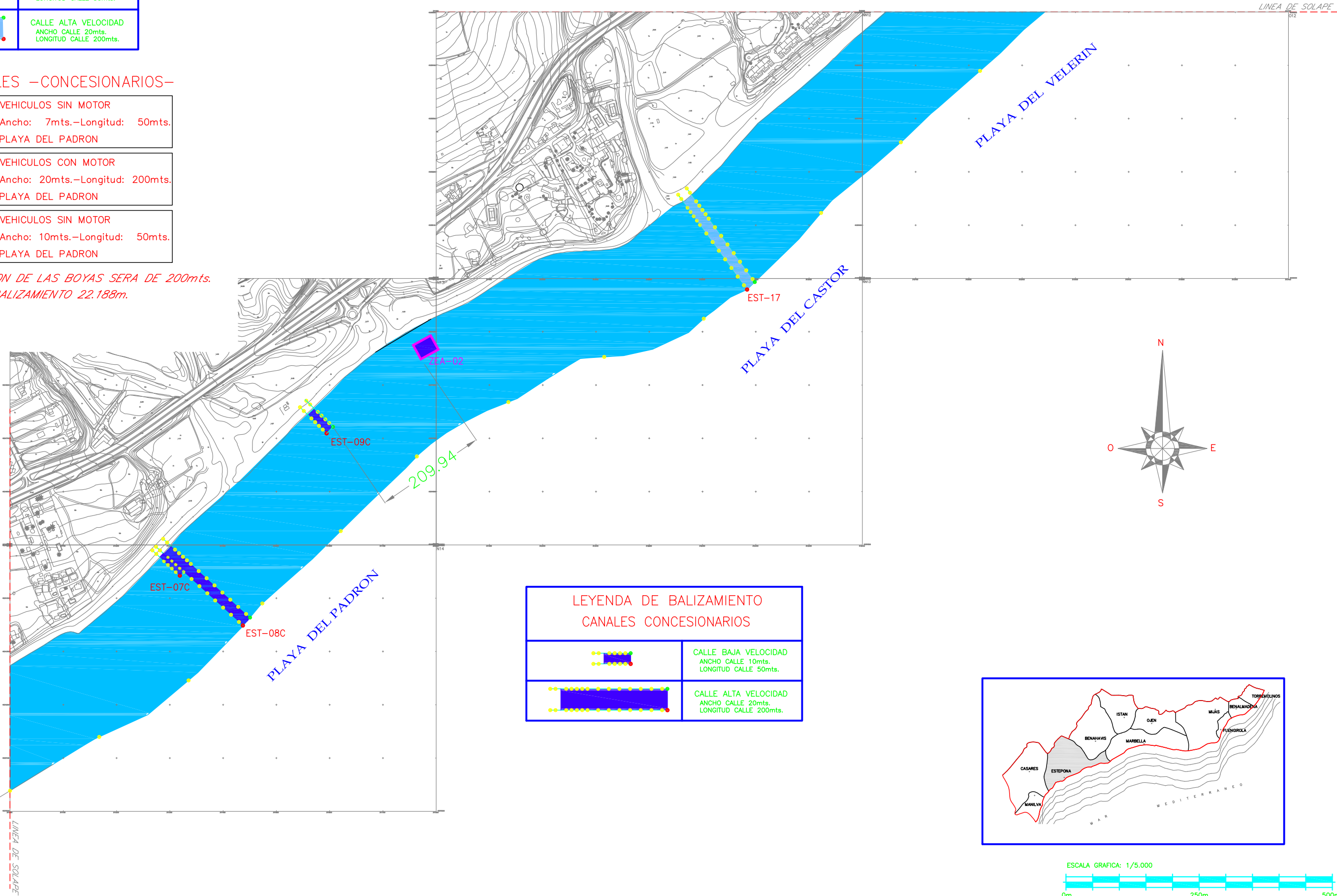
RELACION DE CALLES -CONCESIONARIOS-



uso	VEHICULOS SIN MOTOR
EST-07C -Canal Adosado-	DIMENSIONES Ancho: 7mts.-Longitud: 50mts. LOCALIZACION PLAYA DEL PADRON

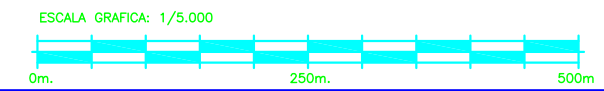
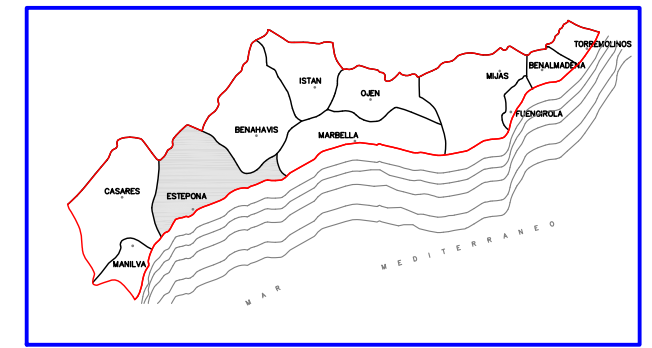
uso	VEHICULOS CON MOTOR
EST-08C	DIMENSIONES Ancho: 20mts.-Longitud: 200mts. LOCALIZACION PLAYA DEL PADRON

uso	VEHICULOS SIN MOTOR
EST-09C	DIMENSIONES Ancho: 10mts.-Longitud: 50mts. LOCALIZACION PLAYA DEL PADRON

NOTA.- LA SEPARACION DE LAS BOYAS SERA DE 200mts.
LONGITUD TOTAL DE BALIZAMIENTO 22.188m.

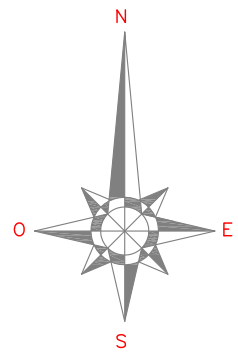


LEYENDA DE BALIZAMIENTO CANALES CONCESIONARIOS	
	CALLE BAJA VELOCIDAD ANCHO CALLE 10mts. LONGITUD CALLE 50mts.
	CALLE ALTA VELOCIDAD ANCHO CALLE 20mts. LONGITUD CALLE 200mts.



LEYENDA DE BALIZAMIENTO	
	BALIZAMIENTO a 200m
	CALLE BAJA VELOCIDAD ANCHO CALLE 10mts. LONGITUD CALLE 50mts.
	CALLE ALTA VELOCIDAD ANCHO CALLE 20mts. LONGITUD CALLE 200mts.

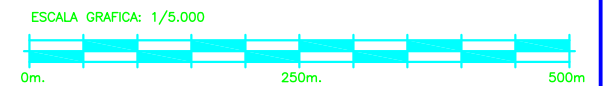
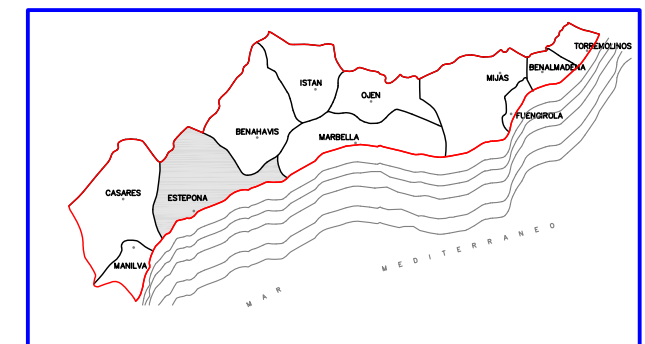
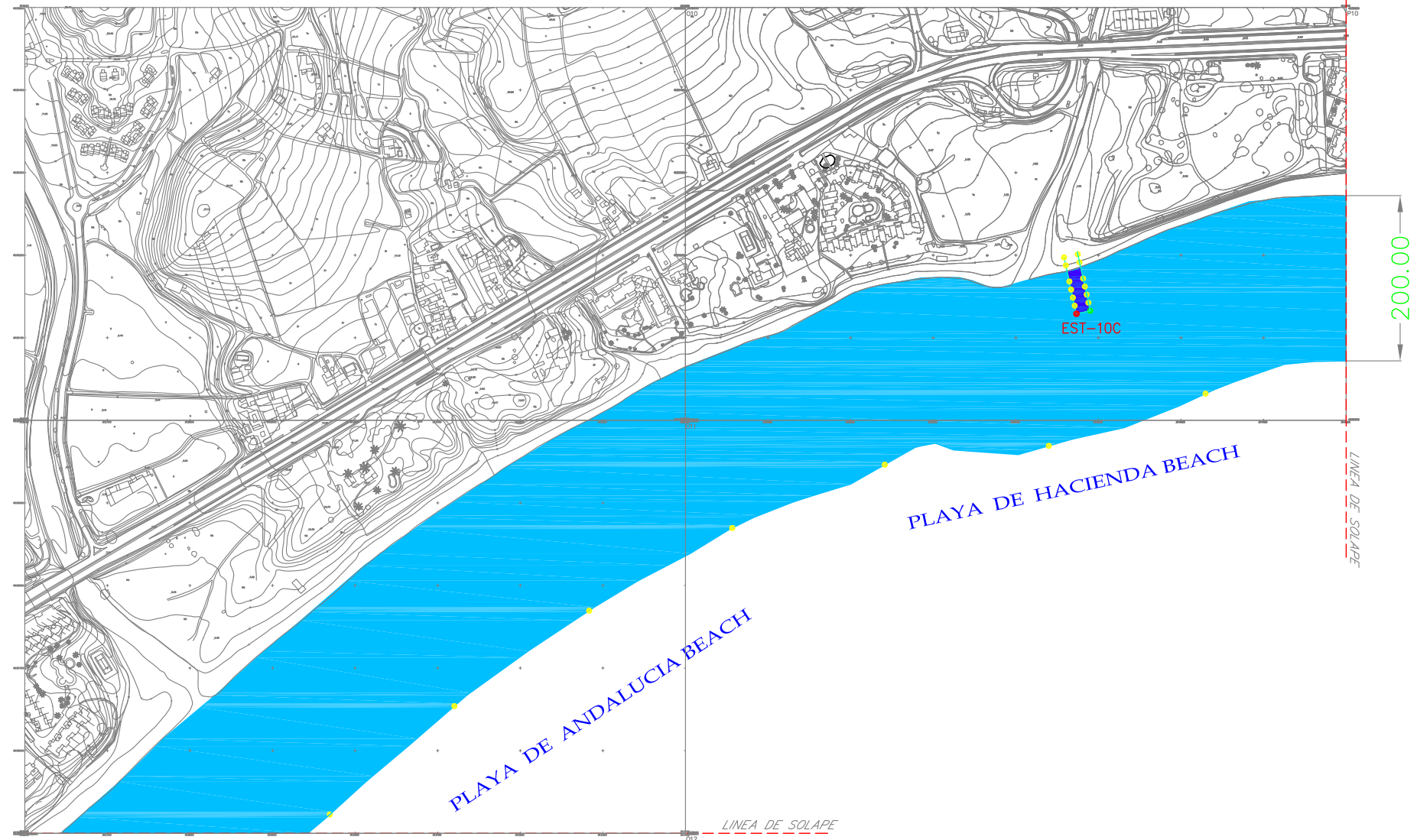
LEYENDA DE BALIZAMIENTO CANALES CONCESIONARIOS	
	CALLE BAJA VELOCIDAD ANCHO CALLE 10mts. LONGITUD CALLE 50mts.
	CALLE ALTA VELOCIDAD ANCHO CALLE 20mts. LONGITUD CALLE 200mts.



RELACION DE CALLES –CONCESIONARIOS–

USO	VEHICULOS SIN MOTOR
EST-10C	DIMENSIONES Ancho: 10mts.–Longitud: 50mts. LOCALIZACION PLAYA DE HACIENDA BEACH

NOTA.– LA SEPARACION DE LAS BOYAS SERA DE 200mts.
LONGITUD TOTAL DE BALIZAMIENTO 22.188m.



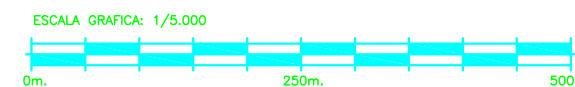
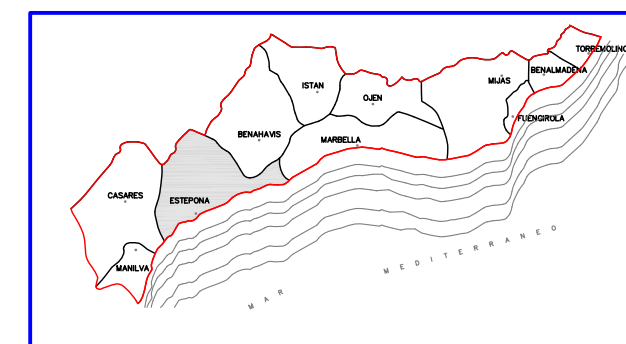
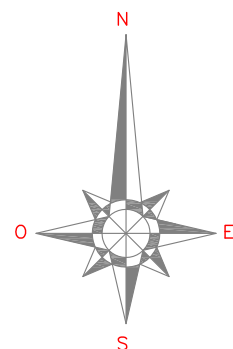
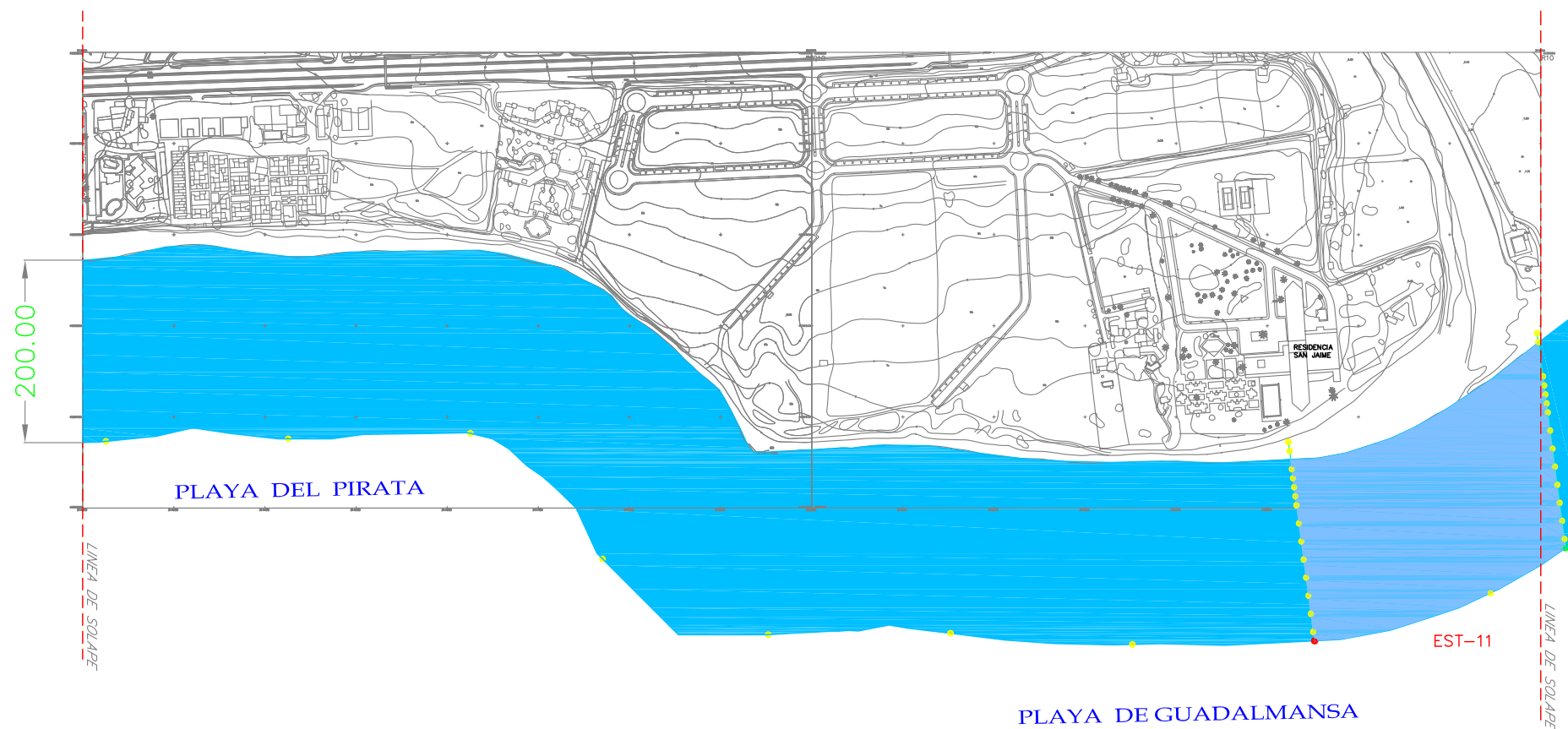
LEYENDA DE BALIZAMIENTO	
	BALIZAMIENTO a 200m
	CALLE BAJA VELOCIDAD ANCHO CALLE 10mts. LONGITUD CALLE 50mts.
	CALLE ALTA VELOCIDAD ANCHO CALLE 20mts. LONGITUD CALLE 200mts.

LEYENDA DE BALIZAMIENTO CANALES CONCESIONARIOS	
	CALLE BAJA VELOCIDAD ANCHO CALLE 10mts. LONGITUD CALLE 50mts.
	CALLE ALTA VELOCIDAD ANCHO CALLE 20mts. LONGITUD CALLE 200mts.

RELACION DE CALLES –MMCSO–

EST-11	USO	KITE SURF
	DIMENSIONES	Ancho: 300mts.–Longitud:200mts.
	LOCALIZACION	PLAYA DE GUADALMANSA

NOTA.– LA SEPARACION DE LAS BOYAS SERA DE 200mts.
LONGITUD TOTAL DE BALIZAMIENTO 22.188m.



LEYENDA DE BALIZAMIENTO	
	BALIZAMIENTO a 200m
	CALLE BAJA VELOCIDAD ANCHO CALLE 10mts. LONGITUD CALLE 50mts.
	CALLE ALTA VELOCIDAD ANCHO CALLE 20mts. LONGITUD CALLE 200mts.

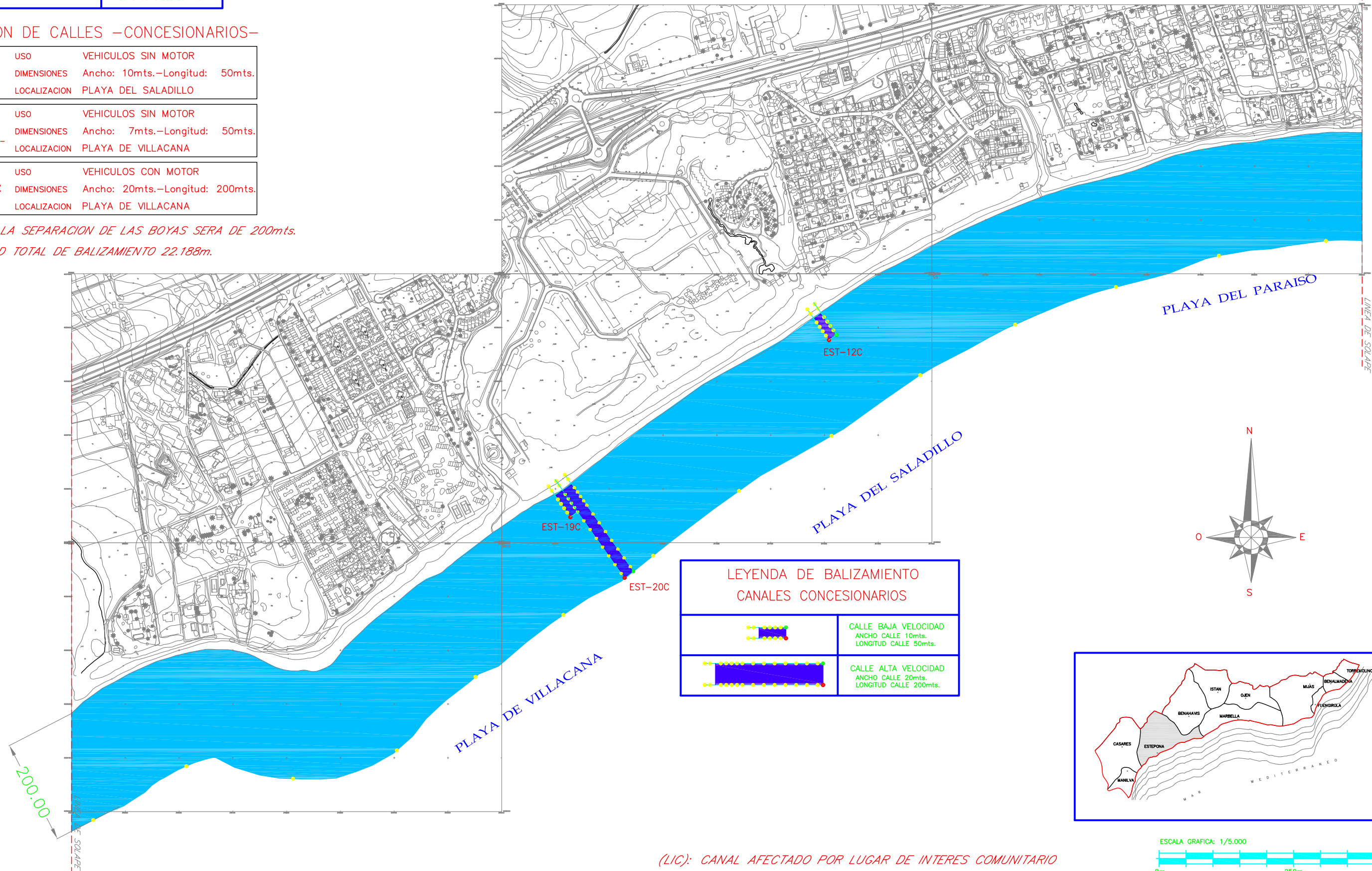
RELACION DE CALLES –CONCESIONARIOS–

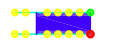
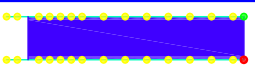
EST-12C	USO	VEHICULOS SIN MOTOR
	DIMENSIONES	Ancho: 10mts.–Longitud: 50mts.
	LOCALIZACION	PLAYA DEL SALADILLO

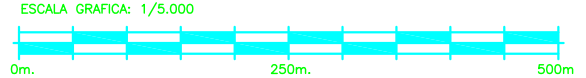
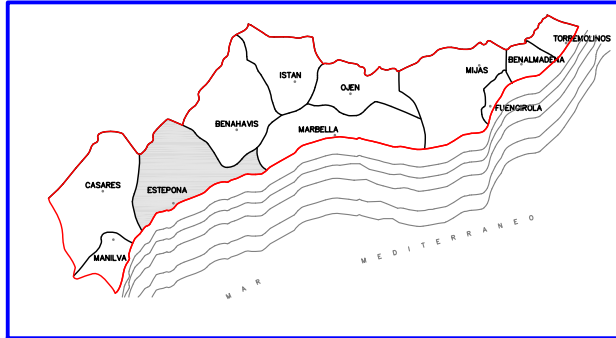
EST-19C	USO	VEHICULOS SIN MOTOR
-Canal Adosado-	DIMENSIONES	Ancho: 7mts.–Longitud: 50mts.
	LOCALIZACION	PLAYA DE VILLACANA

EST-20C	USO	VEHICULOS CON MOTOR
	DIMENSIONES	Ancho: 20mts.–Longitud: 200mts.
	LOCALIZACION	PLAYA DE VILLACANA

NOTA.- LA SEPARACION DE LAS BOYAS SERA DE 200mts.
LONGITUD TOTAL DE BALIZAMIENTO 22.188m.



LEYENDA DE BALIZAMIENTO CANALES CONCESIONARIOS	
	CALLE BAJA VELOCIDAD ANCHO CALLE 10mts. LONGITUD CALLE 50mts.
	CALLE ALTA VELOCIDAD ANCHO CALLE 20mts. LONGITUD CALLE 200mts.

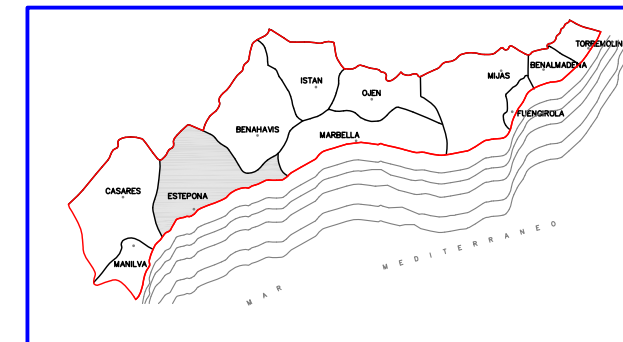


(LIC): CANAL AFECTADO POR LUGAR DE INTERES COMUNITARIO

LEYENDA DE BALIZAMIENTO	
	BALIZAMIENTO a 200m
	CALLE BAJA VELOCIDAD ANCHO CALLE 10mts. LONGITUD CALLE 50mts.
	CALLE ALTA VELOCIDAD ANCHO CALLE 20mts. LONGITUD CALLE 200mts.

NOTA COORDENADAS:
 (*) EN EL CASO DE CANALES SIMPLES:
 - LAS COORDENADAS CORRESPONDEN AL EJE
 (*) EN EL CASO DE CANALES ADOSADOS:
 - LAS COORDENADAS CORRESPONDEN AL EJE DEL
 CANAL DE ALTA VELOCIDAD

LEYENDA DE BALIZAMIENTO CANALES CONCESIONARIOS	
	CALLE BAJA VELOCIDAD ANCHO CALLE 10mts. LONGITUD CALLE 50mts.
	CALLE ALTA VELOCIDAD ANCHO CALLE 20mts. LONGITUD CALLE 200mts.

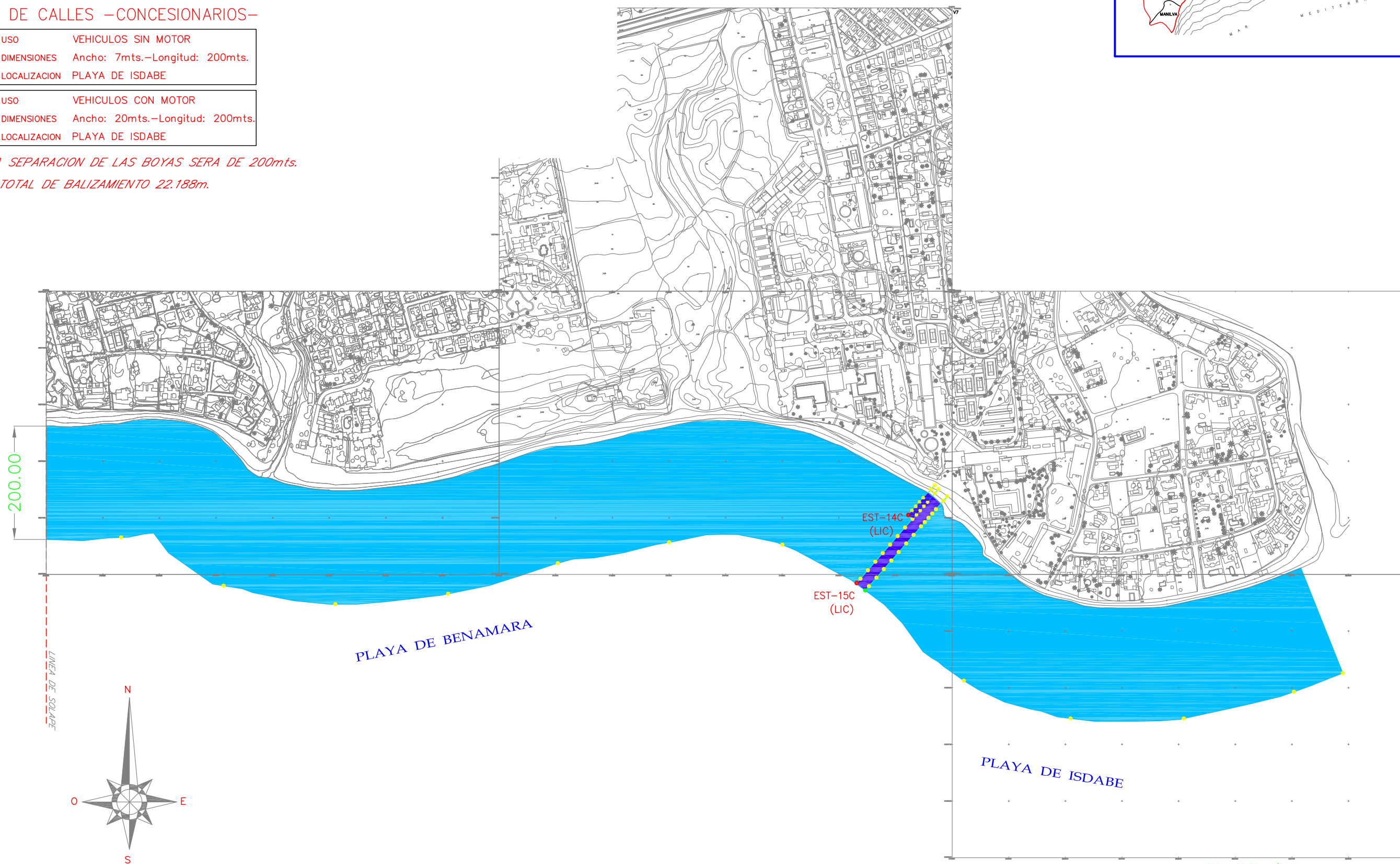


RELACION DE CALLES –CONCESIONARIOS–

EST-14C -Canal Adosado-	USO VEHICULOS SIN MOTOR	DIMENSIONES Ancho: 7mts.-Longitud: 200mts.	LOCALIZACION PLAYA DE ISDABE
----------------------------	-------------------------	--	------------------------------

EST-15C	USO VEHICULOS CON MOTOR	DIMENSIONES Ancho: 20mts.-Longitud: 200mts.	LOCALIZACION PLAYA DE ISDABE
---------	-------------------------	---	------------------------------

NOTA.- LA SEPARACION DE LAS BOYAS SERA DE 200mts.
 LONGITUD TOTAL DE BALIZAMIENTO 22.188m.



(LIC): CANAL AFECTADO POR LUGAR DE INTERES COMUNITARIO

