



Plano n° 03

**BALIZAMIENTO de PLAYAS
Termino Municipal de CASARES**




Longitud de Balizamiento total (m) 2.600
Separacion entre Boyas 100
N° de Canales 2

Relacion de Canales -MMCSO-

CAS-01	Uso	Vehiculos con motor
	Dimensiones	Ancho: 20 mts. - Longitud: 200 mts.
	Localizacion	Playa Ancha
	Hoja n°	1 de 1

CAS-04	Uso	Vehiculos con motor
	Dimensiones	Ancho: 20 mts. - Longitud: 200 mts.
	Localizacion	Playa Piedra Paloma
	Hoja n°	1 de 1

LEYENDA DE BALIZAMIENTO

	BALIZAMIENTO a 200m
	CALLE BAJA VELOCIDAD ANCHO CALLE 10mts. LONGITUD CALLE 50mts.
	CALLE ALTA VELOCIDAD ANCHO CALLE 20mts. LONGITUD CALLE 200mts.

RELACION DE CALLES –MMCSO–

USO	VEHICULOS CON MOTOR
CAS-01	DIMENSIONES Ancho: 20mts.-Longitud: 200mts. LOCALIZACION PLAYA ANCHA

USO	VEHICULOS CON MOTOR
CAS-04	DIMENSIONES Ancho: 20mts.-Longitud: 200mts. LOCALIZACION PLAYA PIEDRA PALOMA

NOTA.- LA SEPARACION DE LAS BOYAS SERA DE 100mts.
LONGITUD TOTAL DE BALIZAMIENTO 2.600m.

