

**Plano nº 06**

**BALIZAMIENTO de PLAYAS  
Termino Municipal de MIJAS**

**Nº de Parques Acuáticos** 2  
**Relacion de Parques Acuáticos**

<b>ZEA-02</b>	Uso	Zona Recreativa Acuática
	Dimensiones	Ancho: 30 mts. - Longitud: 30 mts.
	Localización	Playa de Calahonda
	Hoja nº	1 de 4
<b>ZEA-03</b>	Uso	Zona Recreativa Acuática
	Dimensiones	Ancho: 30 mts. - Longitud: 30 mts.
	Localización	Playa de La Cala
	Hoja nº	2 de 4

**Longitud de Balizamiento total (m)** 10.700  
**Separacion entre Boyas (m)** 200  
**Nº de Canales** 11

**Relacion de Canales -MMCSO-**

<b>MIJ-01</b>	Uso	Vehiculos con motor
	Dimensiones	Ancho: 20 mts. - Longitud: 200 mts.
	Localización	Playa de Calahonda
	Hoja nº	1 de 4
<b>MIJ-02</b>	Uso	Vehiculos con motor
	Dimensiones	Ancho: 20 mts. - Longitud: 200 mts.
	Localización	Playa de Calahonda
	Hoja nº	1 de 4
<b>MIJ-07</b>	Uso	Vehiculos sin motor -Canal Adosado-
	Dimensiones	Ancho: 7 mts. - Longitud: 50 mts.
	Localización	Playa de Calahonda
	Hoja nº	1 de 4
<b>MIJ-11</b>	Uso	Vehiculos sin motor
	Dimensiones	Ancho: 10 mts. - Longitud: 50 mts.
	Localización	Playa del Calahonda
	Hoja nº	1 de 4
<b>MIJ-03</b>	Uso	Vehiculos con motor
	Dimensiones	Ancho: 20 mts. - Longitud: 200 mts.
	Localización	Playa del Bombo
	Hoja nº	2 de 4
<b>MIJ-08</b>	Uso	Vehiculos sin motor -Canal Adosado-
	Dimensiones	Ancho: 7 mts. - Longitud: 50 mts.
	Localización	Playa del Bombo
	Hoja nº	2 de 4
<b>MIJ-04</b>	Uso	Vehiculos con motor
	Dimensiones	Ancho: 20 mts. - Longitud: 200 mts.
	Localización	Playa de La Butibamba
	Hoja nº	2 de 4
<b>MIJ-09</b>	Uso	Vehiculos sin motor -Canal Adosado-
	Dimensiones	Ancho: 7 mts. - Longitud: 50 mts.
	Localización	Playa de La Butibamba
	Hoja nº	2 de 4
<b>MIJ-05</b>	Uso	Vehiculos con motor
	Dimensiones	Ancho: 20 mts. - Longitud: 200 mts.
	Localización	Playa de La Cala
	Hoja nº	2 de 4
<b>MIJ-12</b>	Uso	Vehiculos sin motor -Canal Adosado-
	Dimensiones	Ancho: 7 mts. - Longitud: 50 mts.
	Localización	Playa de La Cala
	Hoja nº	2 de 4
<b>MIJ-06</b>	Uso	Vehiculos con motor
	Dimensiones	Ancho: 20 mts. - Longitud: 200 mts.
	Localización	Playa del Faro
	Hoja nº	3 de 4

**(LIC): Canales afectados por Lugar de Interés Comunitario**

### LEYENDA DE BALIZAMIENTO

	BALIZAMIENTO a 200m
	CALLE BAJA VELOCIDAD ANCHO CALLE 10mts. LONGITUD CALLE 50mts.
	CALLE ALTA VELOCIDAD ANCHO CALLE 20mts. LONGITUD CALLE 200mts.

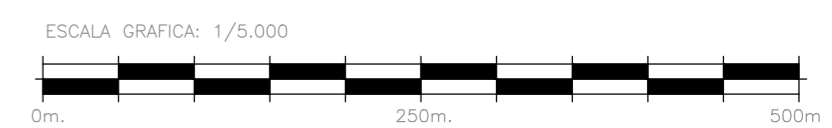
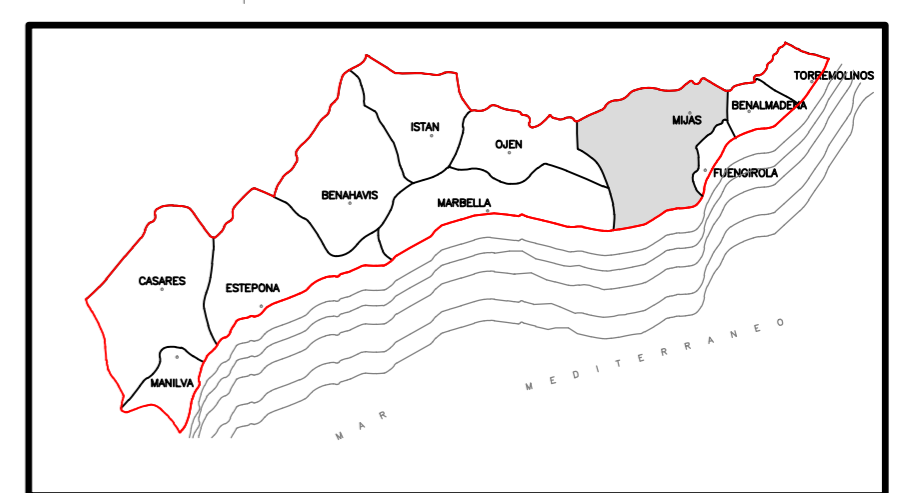
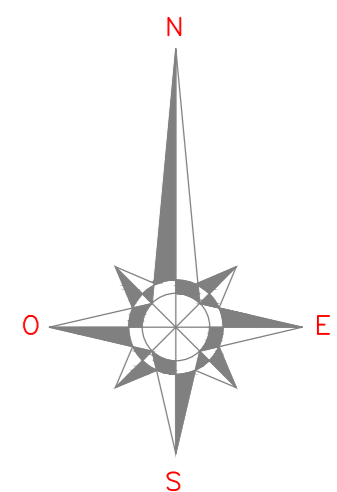
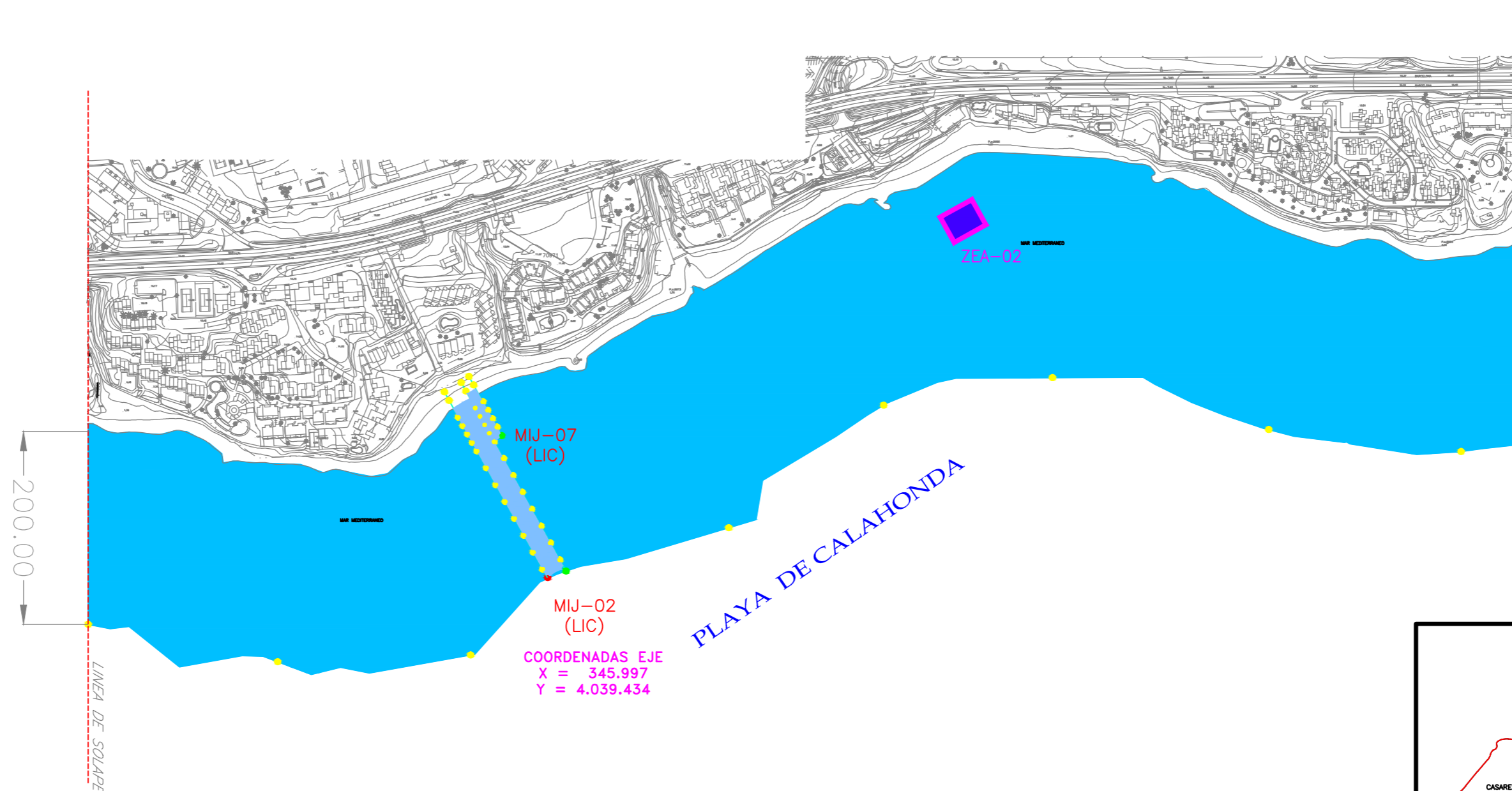
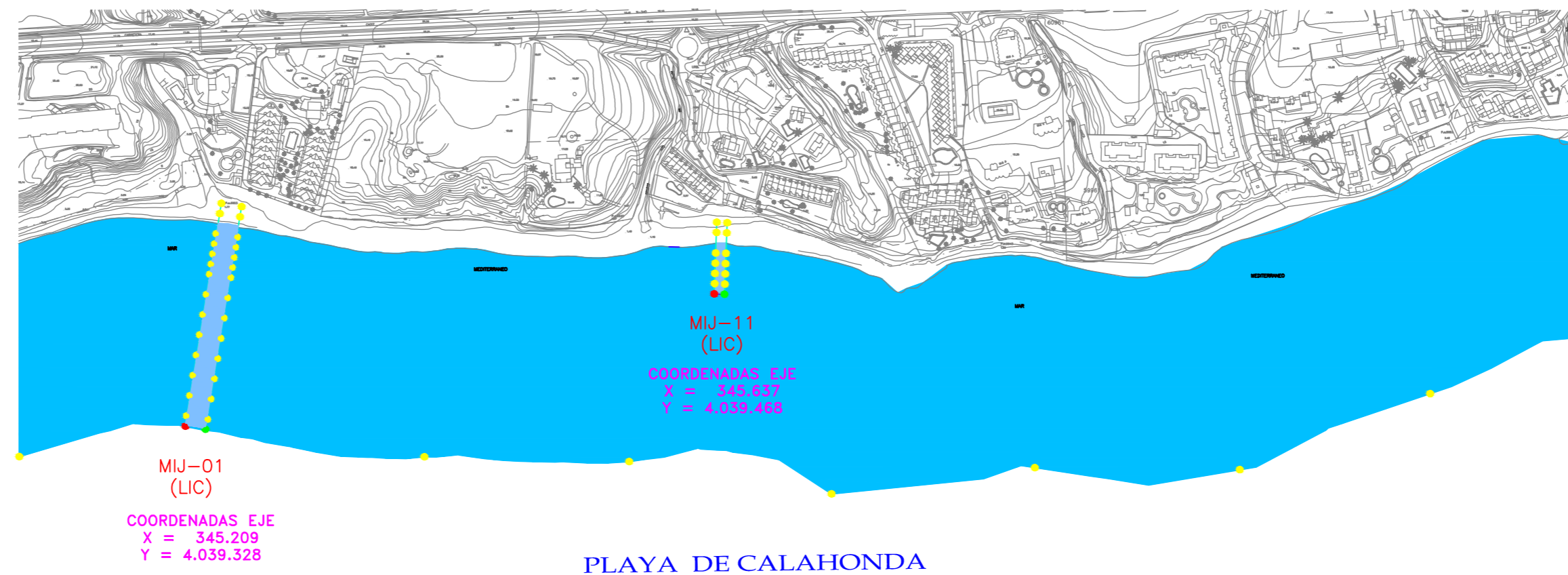
### RELACION DE CALLES -MMCSO-

MIJ-01	USO	VEHICULOS CON MOTOR
	DIMENSIONES	Ancho: 20mts.-Longitud: 200mts.
	LOCALIZACION	PLAYA DE CALAHONDA
MIJ-02	USO	VEHICULOS CON MOTOR
	DIMENSIONES	Ancho: 20mts.-Longitud: 200mts.
	LOCALIZACION	PLAYA DE CALAHONDA
MIJ-07	USO	VEHICULOS SIN MOTOR
-Canal Adosado-	DIMENSIONES	Ancho: 7mts.-Longitud: 50mts.
	LOCALIZACION	PLAYA DE CALAHONDA
MIJ-11	USO	VEHICULOS SIN MOTOR
	DIMENSIONES	Ancho: 10mts.-Longitud: 50mts.
	LOCALIZACION	PLAYA DE CALAHONDA

### RELACION DE PARQUES ACUATICOS

ZEA-02	USO	PARQUE ACUATICO
	DIMENSIONES	Ancho:30mts.-Longitud:30mts.
	LOCALIZACION	PLAYA DE CALAHONDA

NOTA.- LA SEPARACION DE LAS BOYAS SERA DE 200mts.  
LONGITUD TOTAL DE BALIZAMIENTO 10.700m.



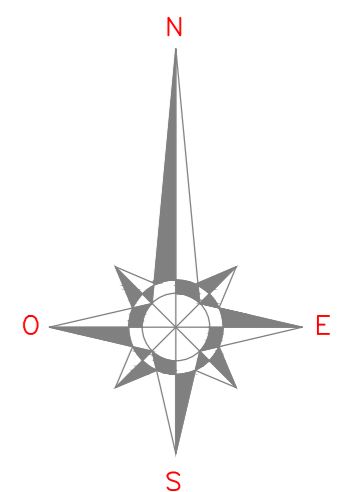
(LIC): CANAL AFECTADO POR LUGAR DE INTERES COMUNITARIO



### LEYENDA DE BALIZAMIENTO

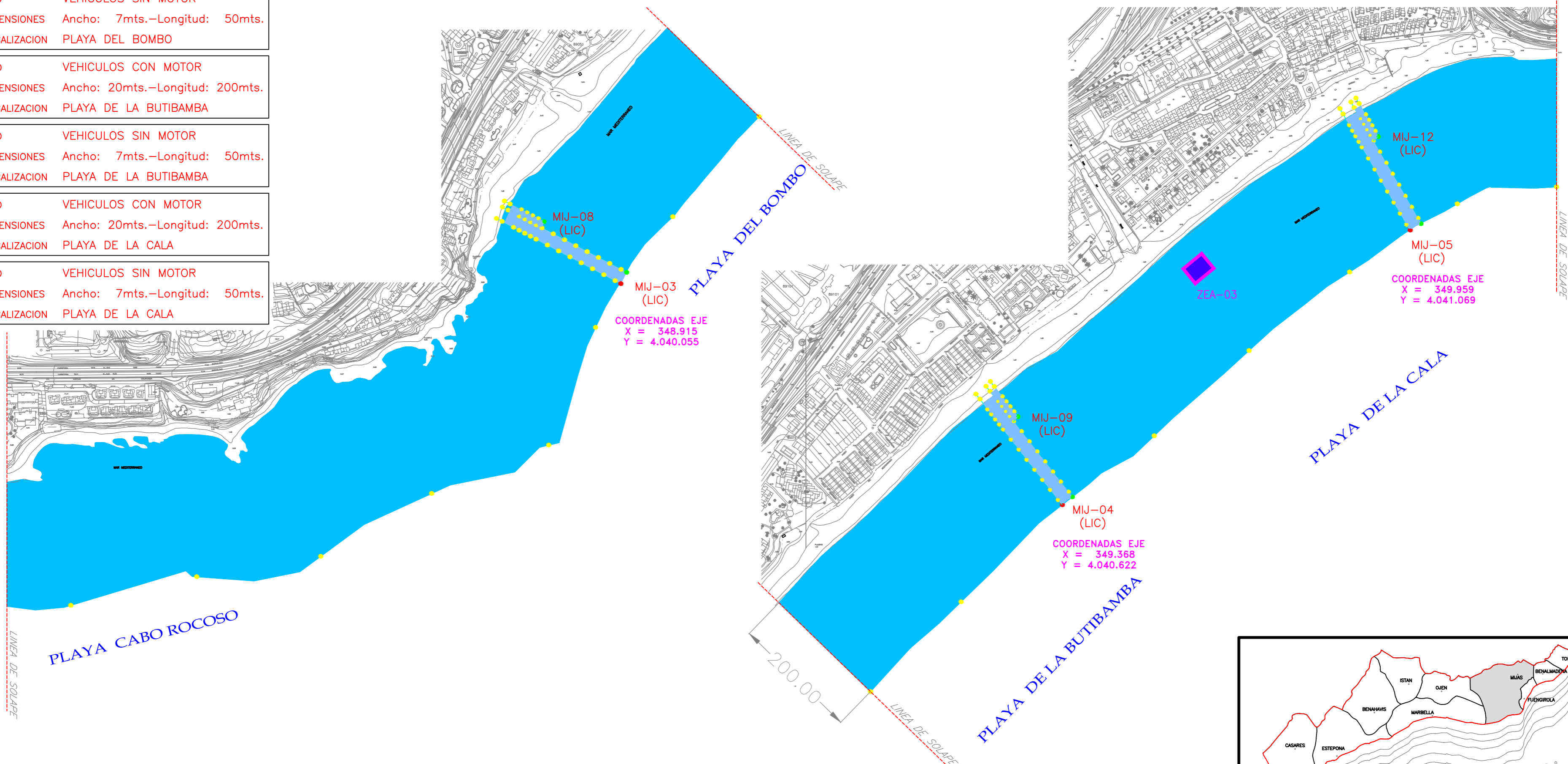
	BALIZAMIENTO a 200m
	CALLE BAJA VELOCIDAD ANCHO CALLE 10mts. LONGITUD CALLE 50mts.
	CALLE ALTA VELOCIDAD ANCHO CALLE 20mts. LONGITUD CALLE 200mts.

NOTA.- LA SEPARACION DE LAS BOYAS SERA DE 200mts.  
LONGITUD TOTAL DE BALIZAMIENTO 10.700m.



### RELACION DE CALLES -MMCSO-

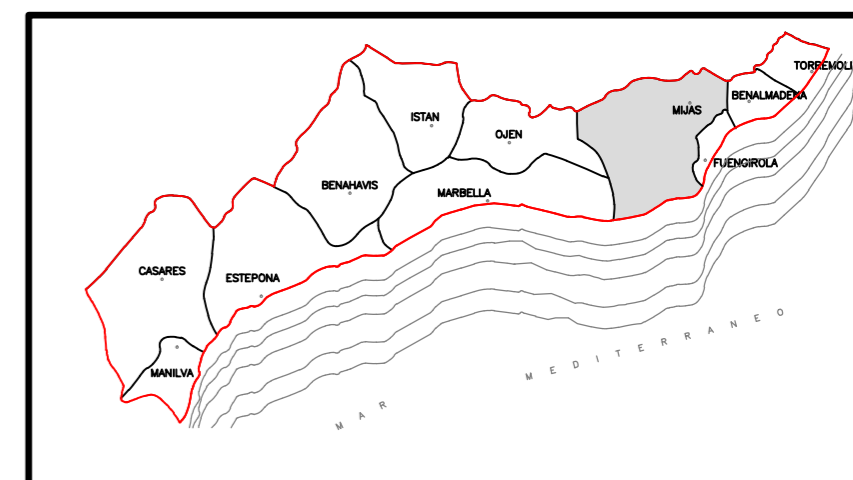
MIJ-03	USO	VEHICULOS CON MOTOR
	DIMENSIONES	Ancho: 20mts.-Longitud: 200mts.
	LOCALIZACION	PLAYA DEL BOMBO
MIJ-08	USO	VEHICULOS SIN MOTOR
-Canal Adosado-	DIMENSIONES	Ancho: 7mts.-Longitud: 50mts.
	LOCALIZACION	PLAYA DEL BOMBO
MIJ-04	USO	VEHICULOS CON MOTOR
	DIMENSIONES	Ancho: 20mts.-Longitud: 200mts.
	LOCALIZACION	PLAYA DE LA BUTIBAMBA
MIJ-09	USO	VEHICULOS SIN MOTOR
-Canal Adosado-	DIMENSIONES	Ancho: 7mts.-Longitud: 50mts.
	LOCALIZACION	PLAYA DE LA BUTIBAMBA
MIJ-05	USO	VEHICULOS CON MOTOR
	DIMENSIONES	Ancho: 20mts.-Longitud: 200mts.
	LOCALIZACION	PLAYA DE LA CALA
MIJ-12	USO	VEHICULOS SIN MOTOR
-Canal Adosado-	DIMENSIONES	Ancho: 7mts.-Longitud: 50mts.
	LOCALIZACION	PLAYA DE LA CALA



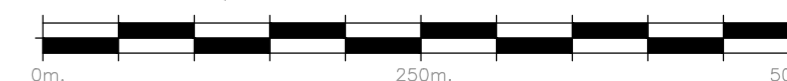
### RELACION DE PARQUES ACUATICOS

ZEА-03	USO	PARQUE ACUATICO
	DIMENSIONES	Ancho:30mts.-Longitud:30mts.
	LOCALIZACION	PLAYA DE LA CALA

(LIC): CANAL AFECTADO POR LUGAR DE INTERES COMUNITARIO



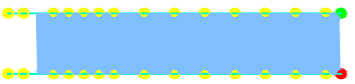


ESCALA GRAFICA: 1/5.000





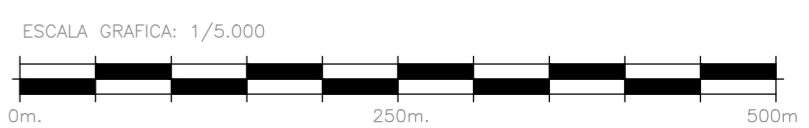
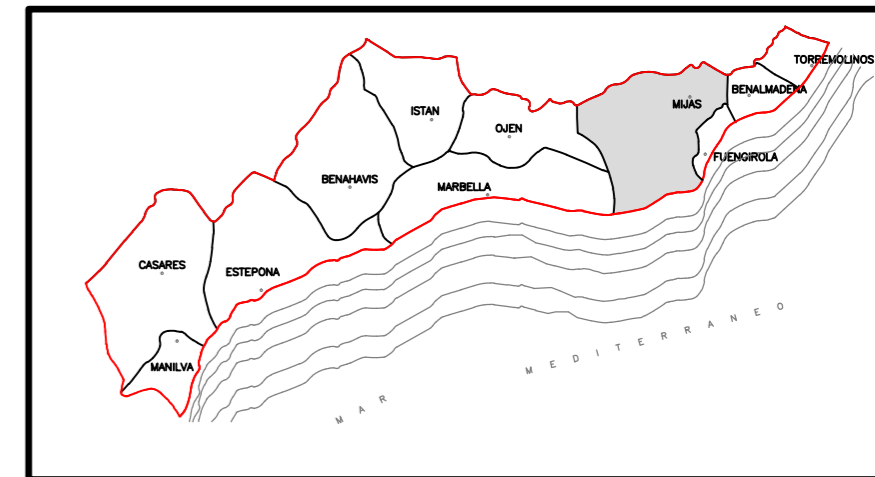
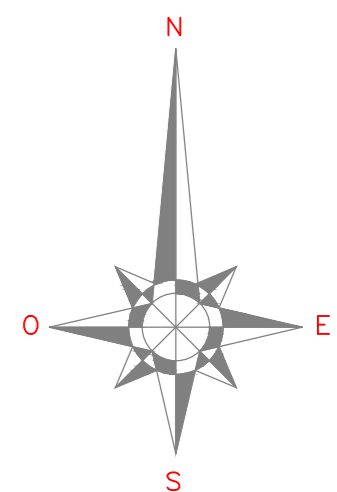
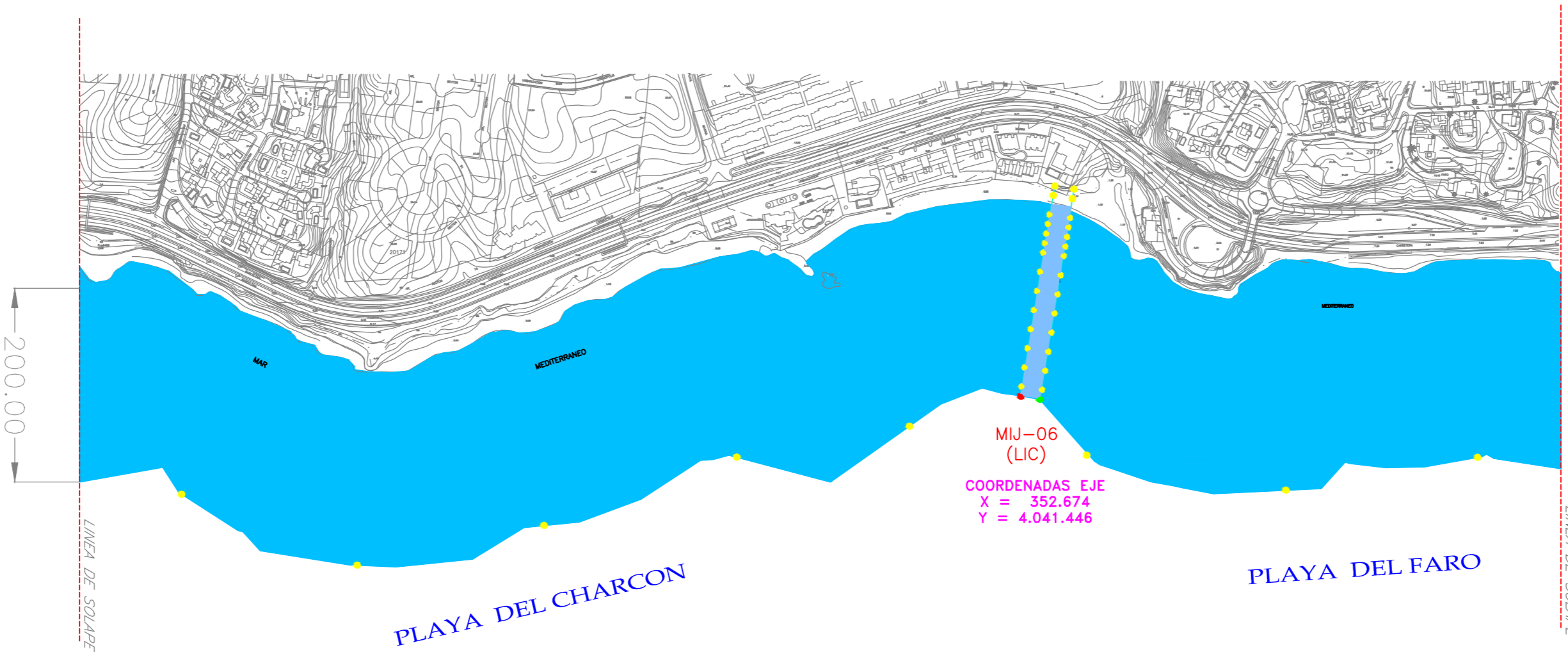
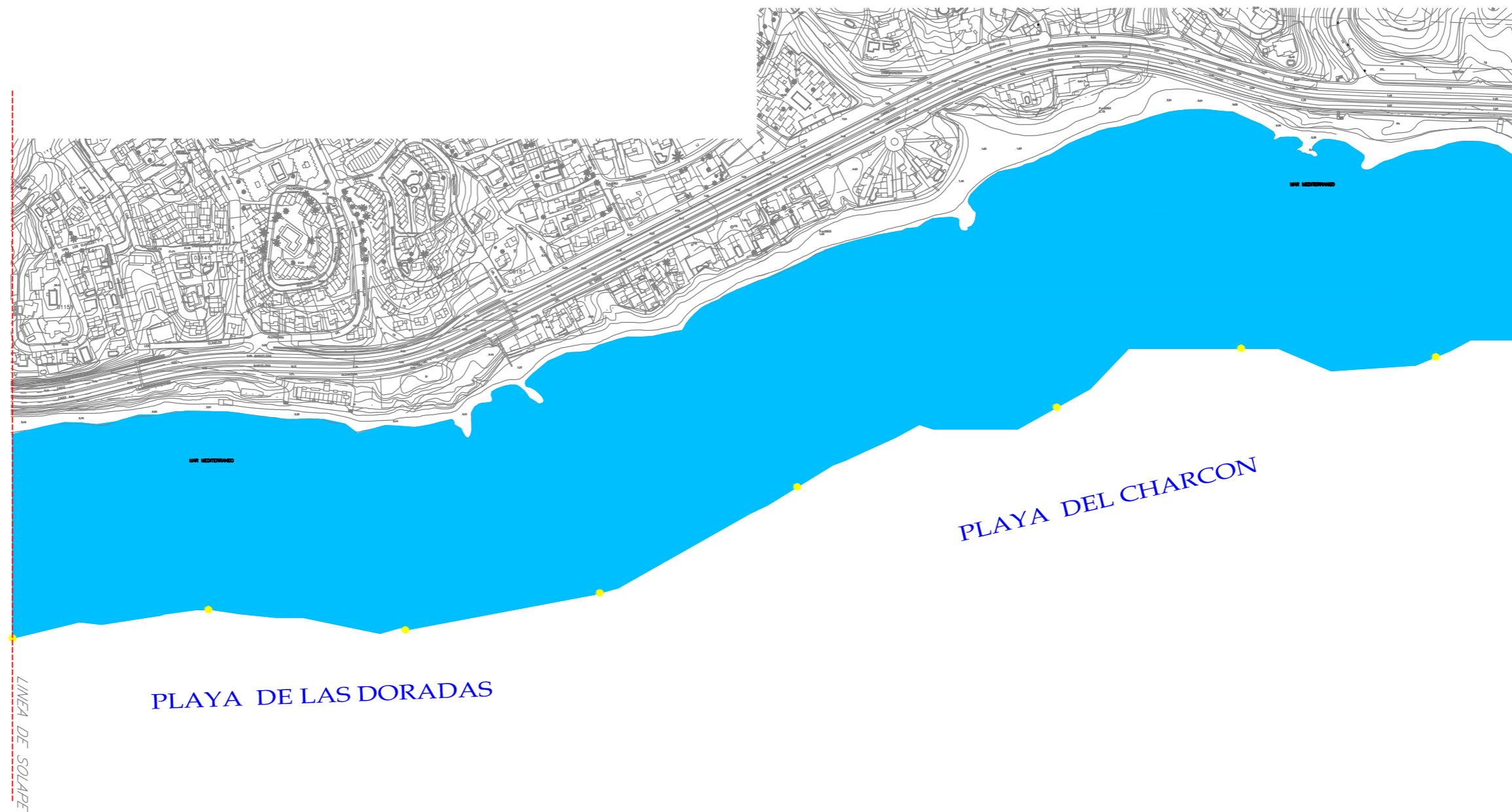
**LEYENDA DE BALIZAMIENTO**

	BALIZAMIENTO a 200m
	CALLE BAJA VELOCIDAD ANCHO CALLE 10mts. LONGITUD CALLE 50mts.
	CALLE ALTA VELOCIDAD ANCHO CALLE 20mts. LONGITUD CALLE 200mts.

**RELACION DE CALLES -MMCSO-**

MIJ-06	USO	VEHICULOS CON MOTOR
	DIMENSIONES	Ancho: 20mts.-Longitud: 200mts.
	LOCALIZACION	PLAYA DEL FARO


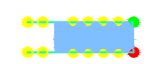

*NOTA.- LA SEPARACION DE LAS BOYAS SERA DE 200mts.  
LONGITUD TOTAL DE BALIZAMIENTO 10.700m.*



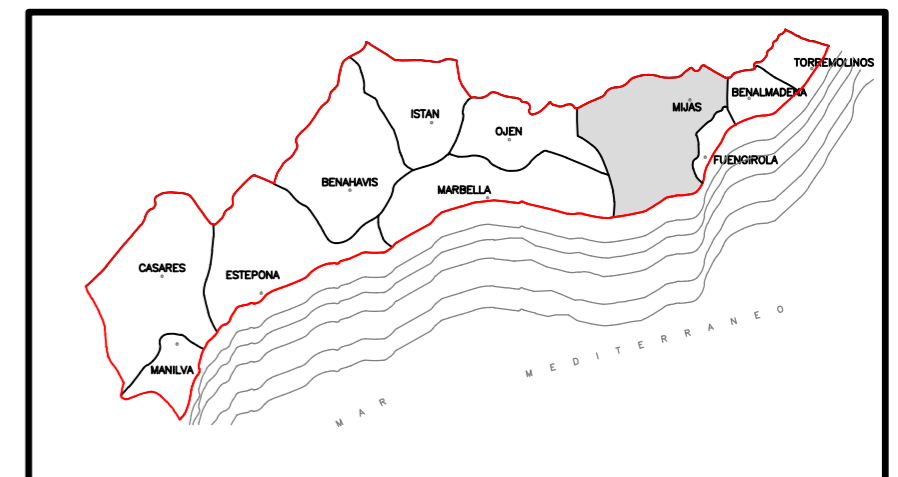
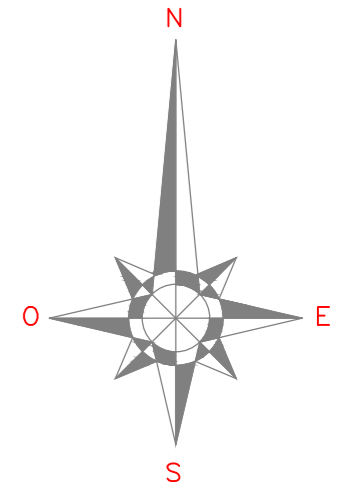
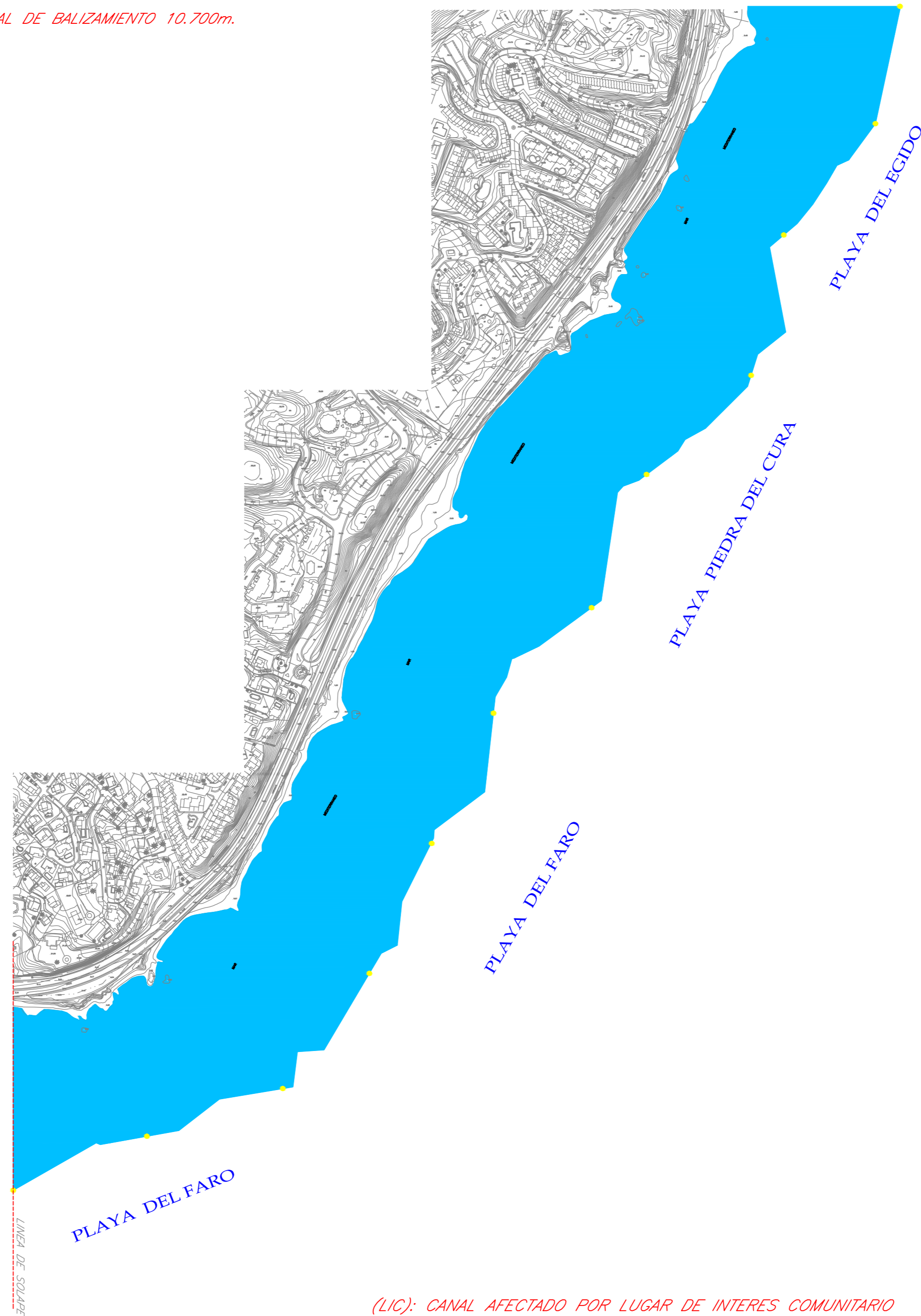
*(LIC): CANAL AFECTADO POR LUGAR DE INTERES COMUNITARIO*



LEYENDA DE BALIZAMIENTO

	BALIZAMIENTO a 200m
	CALLE BAJA VELOCIDAD ANCHO CALLE 10mts. LONGITUD CALLE 50mts.
	CALLE ALTA VELOCIDAD ANCHO CALLE 20mts. LONGITUD CALLE 200mts.

NOTA.- LA SEPARACION DE LAS BOYAS SERA DE 200mts.  
LONGITUD TOTAL DE BALIZAMIENTO 10.700m.



ESCALA GRAFICA: 1/5.000



(LIC): CANAL AFECTADO POR LUGAR DE INTERES COMUNITARIO