

# BALIZAMIENTO de PLAYAS Termino Municipal de MARBELLA

**Longitud de Balizamiento total (m)** **23,782**  
**Separacion entre Boyas (m)** **200**  
**Nº de Canales** **33**

**Relacion de Canales -Concesionarios-**

<b>MAR-01C</b>	Uso Dimensiones Localizacion Hoja nº	Vehiculos sin motor -Canal Adosado- Ancho: 7 mts. - Longitud: 50 mts. Playa de Guadalmina 1 de 12
<b>MAR-02C</b>	Uso Dimensiones Localizacion Hoja nº	Vehiculos con motor Ancho: 20 mts. - Longitud: 200 mts. Playa de Guadalmina 1 de 12
<b>MAR-03C</b>	Uso Dimensiones Localizacion Hoja nº	Vehiculos sin motor -Canal Adosado- Ancho: 7 mts. - Longitud: 50 mts. Playa de Linda Vista 1 de 12
<b>MAR-04C</b>	Uso Dimensiones Localizacion Hoja nº	Vehiculos con motor Ancho: 20 mts. - Longitud: 200 mts. Playa de Linda Vista 1 de 12
<b>MAR-05C</b>	Uso Dimensiones Localizacion Hoja nº	Vehiculos sin motor Ancho: 10 mts. - Longitud: 50 mts. Playa de Linda Vista 2 de 12
<b>MAR-06C</b>	Uso Dimensiones Localizacion Hoja nº	Vehiculos sin motor Ancho: 10 mts. - Longitud: 50 mts. Playa de Cortijo Blanco 2 de 12
<b>MAR-07C</b>	Uso Dimensiones Localizacion Hoja nº	Vehiculos sin motor -Canal Adosado- Ancho: 7 mts. - Longitud: 50 mts. Playa de Nueva Andalucia 3 de 12
<b>MAR-08C</b>	Uso Dimensiones Localizacion Hoja nº	Vehiculos con motor Ancho: 20 mts. - Longitud: 200 mts. Playa de Nueva Andalucia 3 de 12
<b>MAR-09C</b>	Uso Dimensiones Localizacion Hoja nº	Vehiculos sin motor -Canal Adosado- Ancho: 7 mts. - Longitud: 50 mts. Playa de Puerto Banus 4 de 12
<b>MAR-10C</b>	Uso Dimensiones Localizacion Hoja nº	Vehiculos con motor Ancho: 20 mts. - Longitud: 200 mts. Playa de Puerto Banus 4 de 12
<b>MAR-11C</b>	Uso Dimensiones Localizacion Hoja nº	Vehiculos sin motor Ancho: 10 mts. - Longitud: 50 mts. Playa del Ancon 5 de 12

<b>MAR-12C</b>	Uso Dimensiones Localizacion Hoja nº	Vehiculos sin motor -Canal Adosado- Ancho: 7 mts. - Longitud: 50 mts. Playa de Nagüeles 5 de 12
<b>MAR-13C</b>	Uso Dimensiones Localizacion Hoja nº	Vehiculos con motor Ancho: 20 mts. - Longitud: 200 mts. Playa de Nagüeles 5 de 12
<b>MAR-14C</b>	Uso Dimensiones Localizacion Hoja nº	Vehiculos sin motor -Canal Adosado- Ancho: 7 mts. - Longitud: 50 mts. Playa de Casablanca 5 de 12
<b>MAR-15C</b>	Uso Dimensiones Localizacion Hoja nº	Vehiculos con motor Ancho: 20 mts. - Longitud: 200 mts. Playa de Casablanca 5 de 12
<b>MAR-16C</b>	Uso Dimensiones Localizacion Hoja nº	Vehiculos sin motor -Canal Adosado- Ancho: 7 mts. - Longitud: 50 mts. Playa de Casablanca 6 de 12
<b>MAR-17C</b>	Uso Dimensiones Localizacion Hoja nº	Vehiculos con motor Ancho: 20 mts. - Longitud: 200 mts. Playa de Casablanca 6 de 12
<b>MAR-18C</b>	Uso Dimensiones Localizacion Hoja nº	Vehiculos sin motor Ancho: 10 mts. - Longitud: 50 mts. Playa de Venus 6 de 12
<b>MAR-19C</b>	Uso Dimensiones Localizacion Hoja nº	Vehiculos sin motor -Canal Adosado- Ancho: 10 mts. - Longitud: 50 mts. Playa del Cable 7 de 12
<b>MAR-20C</b>	Uso Dimensiones Localizacion Hoja nº	Vehiculos sin motor -Canal Adosado- Ancho: 7 mts. - Longitud: 50 mts. Playa del Pinillo 7 de 12
<b>MAR-21C</b>	Uso Dimensiones Localizacion Hoja nº	Vehiculos con motor Ancho: 20 mts. - Longitud: 200 mts. Playa del Pinillo 7 de 12
<b>MAR-22C</b>	Uso Dimensiones Localizacion Hoja nº	Kite Surf Ancho: 300 mts. - Longitud: 200 mts. Playa del Pinillo 8 de 12

<b>MAR-23C</b>	Uso Dimensiones Localizacion Hoja nº	Vehiculos sin motor Ancho: 10 mts. - Longitud: 50 mts. Playa del Alicate 9 de 12
<b>MAR-24C</b>	Uso Dimensiones Localizacion Hoja nº	Vehiculos sin motor -Canal Adosado- Ancho: 7 mts. - Longitud: 50 mts. Playa del Alicate 9 de 12
<b>MAR-25C</b>	Uso Dimensiones Localizacion Hoja nº	Vehiculos con motor Ancho: 20 mts. - Longitud: 200 mts. Playa del Alicate 9 de 12
<b>MAR-26C</b>	Uso Dimensiones Localizacion Hoja nº	Vehiculos sin motor -Canal Adosado- Ancho: 7 mts. - Longitud: 50 mts. Playa Real de Zaragoza 10 de 12
<b>MAR-27C</b>	Uso Dimensiones Localizacion Hoja nº	Vehiculos con motor Ancho: 20 mts. - Longitud: 200 mts. Playa Real de Zaragoza 10 de 12
<b>MAR-28C</b>	Uso Dimensiones Localizacion Hoja nº	Vehiculos sin motor Ancho: 10 mts. - Longitud: 50 mts. Playa Real de Zaragoza 10 de 12
<b>MAR-29C</b>	Uso Dimensiones Localizacion Hoja nº	Vehiculos sin motor -Canal Adosado- Ancho: 7 mts. - Longitud: 50 mts. Playa de Las Chapas 11 de 12
<b>MAR-30C</b>	Uso Dimensiones Localizacion Hoja nº	Vehiculos con motor Ancho: 20 mts. - Longitud: 200 mts. Playa de Las Chapas 11 de 12
<b>MAR-31C</b>	Uso Dimensiones Localizacion Hoja nº	Vehiculos sin motor -Canal Adosado- Ancho: 7 mts. - Longitud: 50 mts. Playa de Artola-Cabopino 12 de 12
<b>MAR-32C</b>	Uso Dimensiones Localizacion Hoja nº	Vehiculos con motor Ancho: 20 mts. - Longitud: 200 mts. Playa de Artola-Cabopino 12 de 12
<b>MAR-33C</b>	Uso Dimensiones Localizacion Hoja nº	Vehiculos sin motor Ancho: 10 mts. - Longitud: 50 mts. Playa de Casablanca 5 de 12



**Nº de Zonas de Baño Adaptada** **3**  
**Relacion de Zonas Adaptada Minusvalido**

<b>ZBA-01</b>	Uso Dimensiones Localizacion Hoja nº	Zona Adaptada Minusvalido Superficie: 750m <sup>2</sup> Playa de Nueva Andalucia 3 de 12
<b>ZBA-02</b>	Uso Dimensiones Localizacion Hoja nº	Zona Adaptada Minusvalido Superficie: 750m <sup>2</sup> Playa del Faro 6 de 12
<b>ZBA-03</b>	Uso Dimensiones Localizacion Hoja nº	Zona Adaptada Minusvalido Superficie: 750m <sup>2</sup> Playa de La Bajadilla 7 de 12

**Nº de Parques Acuaticos** **7**  
**Relacion de Parques Acuaticos**

<b>ZEA-01</b>	Uso Dimensiones Localizacion Hoja nº	Zona Recreativa Acuatica Superficie: 800 m <sup>2</sup> Playa de Nueva Andalucia 3 de 12
<b>ZEA-02</b>	Uso Dimensiones Localizacion Hoja nº	Zona Recreativa Acuatica Superficie 800 m <sup>2</sup> Playa Real de Zaragoza 10 de 12
<b>ZEA-03</b>	Uso Dimensiones Localizacion Hoja nº	Zona Recreativa Acuatica Superficie 800 m <sup>2</sup> Playa de San Pedro 2 de 12
<b>ZEA-04</b>	Uso Dimensiones Localizacion Hoja nº	Zona Recreativa Acuatica Superficie 800 m <sup>2</sup> Playa del Cable 7 de 12
<b>ZEA-05</b>	Uso Dimensiones Localizacion Hoja nº	Zona Recreativa Acuatica Superficie 800 m <sup>2</sup> Playa del Alicate 9 de 12
<b>ZEA-06</b>	Uso Dimensiones Localizacion Hoja nº	Zona Recreativa Acuatica Superficie 800 m <sup>2</sup> Playa Real de Zaragoza 10 de 12
<b>ZEA-07</b>	Uso Dimensiones Localizacion Hoja nº	Zona Recreativa Acuatica Superficie 800 m <sup>2</sup> Playa de Nueva Andalucia 3 de 12

LEYENDA DE BALIZAMIENTO  
CANALES CONCESIONARIOS

	CALLE BAJA VELOCIDAD ANCHO CALLE 10mts. LONGITUD CALLE 50mts.
	CALLE ALTA VELOCIDAD ANCHO CALLE 20mts. LONGITUD CALLE 200mts.

LEYENDA DE BALIZAMIENTO

	BALIZAMIENTO a 200m
	CALLE BAJA VELOCIDAD ANCHO CALLE 10mts. LONGITUD CALLE 50mts.
	CALLE ALTA VELOCIDAD ANCHO CALLE 20mts. LONGITUD CALLE 200mts.

RELACION DE CALLES -CONCESIONARIOS-

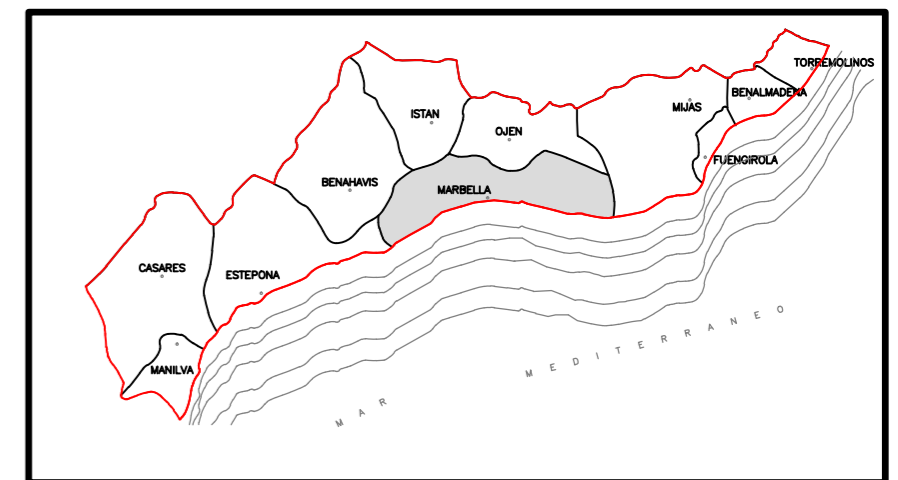
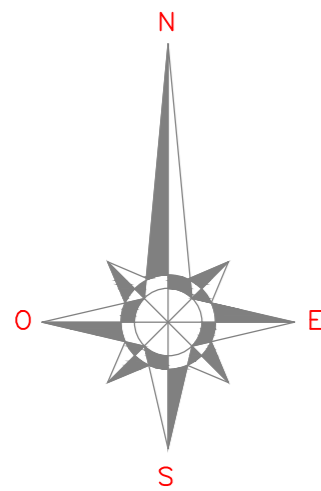
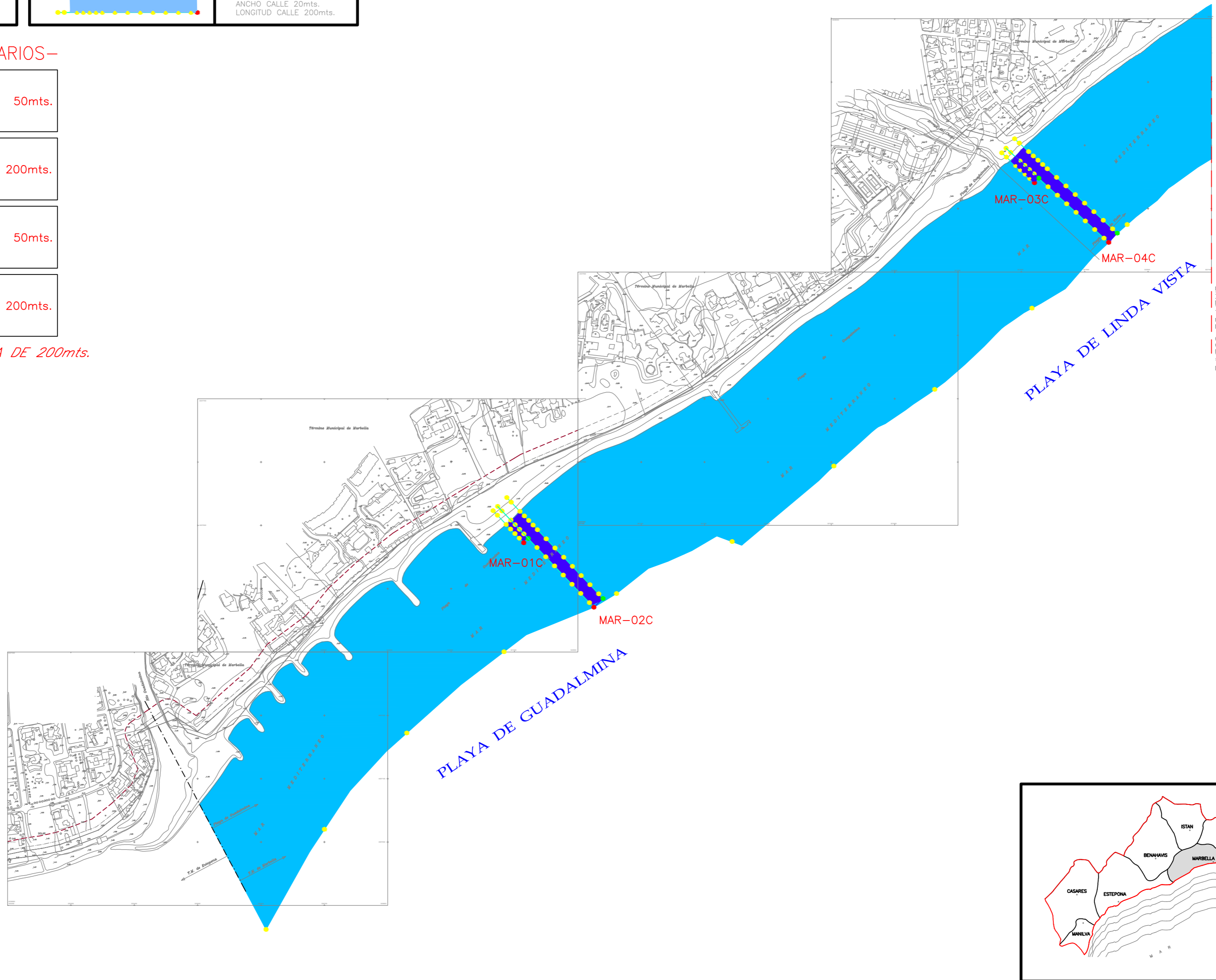
USO	VEHICULOS SIN MOTOR
MAR-01C	DIMENSIONES Ancho: 7mts.-Longitud: 50mts.
-Canal Adosado-	LOCALIZACION PLAYA DE GUADALMINA

USO	VEHICULOS CON MOTOR
MAR-02C	DIMENSIONES Ancho: 20mts.-Longitud: 200mts.
	LOCALIZACION PLAYA DE GUADALMINA

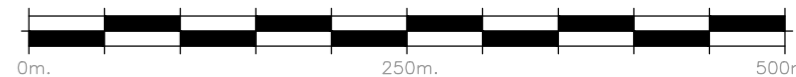
USO	VEHICULOS SIN MOTOR
MAR-03C	DIMENSIONES Ancho: 7mts.-Longitud: 50mts.
-Canal Adosado-	LOCALIZACION PLAYA DE LINDA VISTA

USO	VEHICULOS CON MOTOR
MAR-04C	DIMENSIONES Ancho: 20mts.-Longitud: 200mts.
	LOCALIZACION PLAYA DE LINDA VISTA



NOTA.- LA SEPARACION DE LAS BOYAS SERA DE 200mts.  
LONGITUD TOTAL DE BALIZAMIENTO 23.782m.






ESCALA GRAFICA: 1/5.000



LEYENDA DE BALIZAMIENTO  
CANALES CONCESIONARIOS

	CALLE BAJA VELOCIDAD ANCHO CALLE 10mts. LONGITUD CALLE 50mts.
	CALLE ALTA VELOCIDAD ANCHO CALLE 20mts. LONGITUD CALLE 200mts.

LEYENDA DE BALIZAMIENTO

	BALIZAMIENTO a 200m
	CALLE BAJA VELOCIDAD ANCHO CALLE 10mts. LONGITUD CALLE 50mts.
	CALLE ALTA VELOCIDAD ANCHO CALLE 20mts. LONGITUD CALLE 200mts.


LEYENDA DE PLATAFORMA

	Plataforma
---	------------

LEYENDA BALIZAMIENTO ZONA DE ROCAS

	Zona de Rocas Balizamiento con Boyas esféricas Ø600mm.
---	--

LEYENDA DE PARQUE ACUATICO

	ZEA-03	BALIZAMIENTO DE PARQUE ACUATICO SUPERFICIE 800m2.
---	--------	---

RELACION DE CALLES -CONCESIONARIOS-

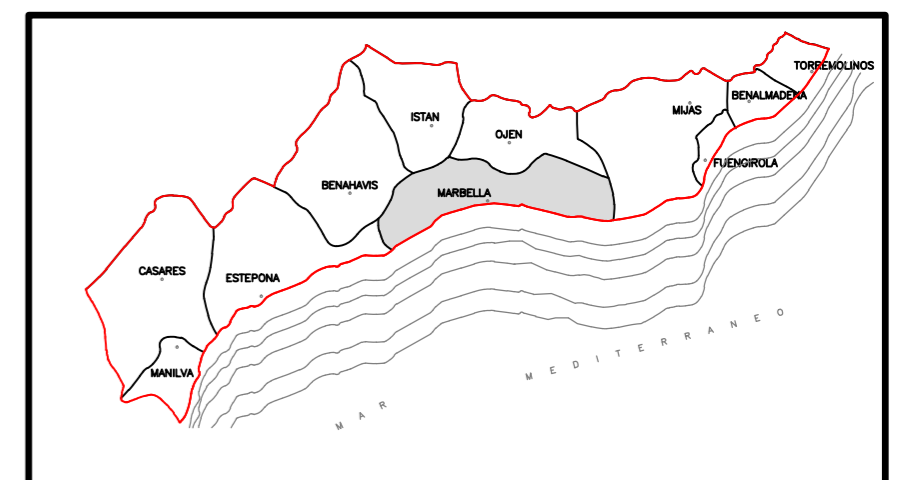
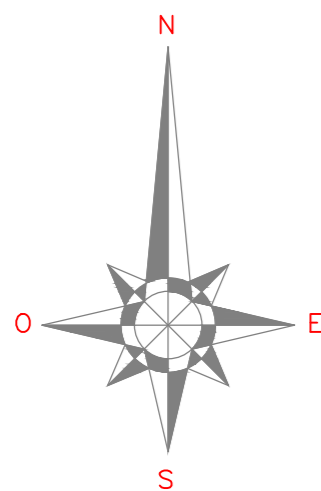
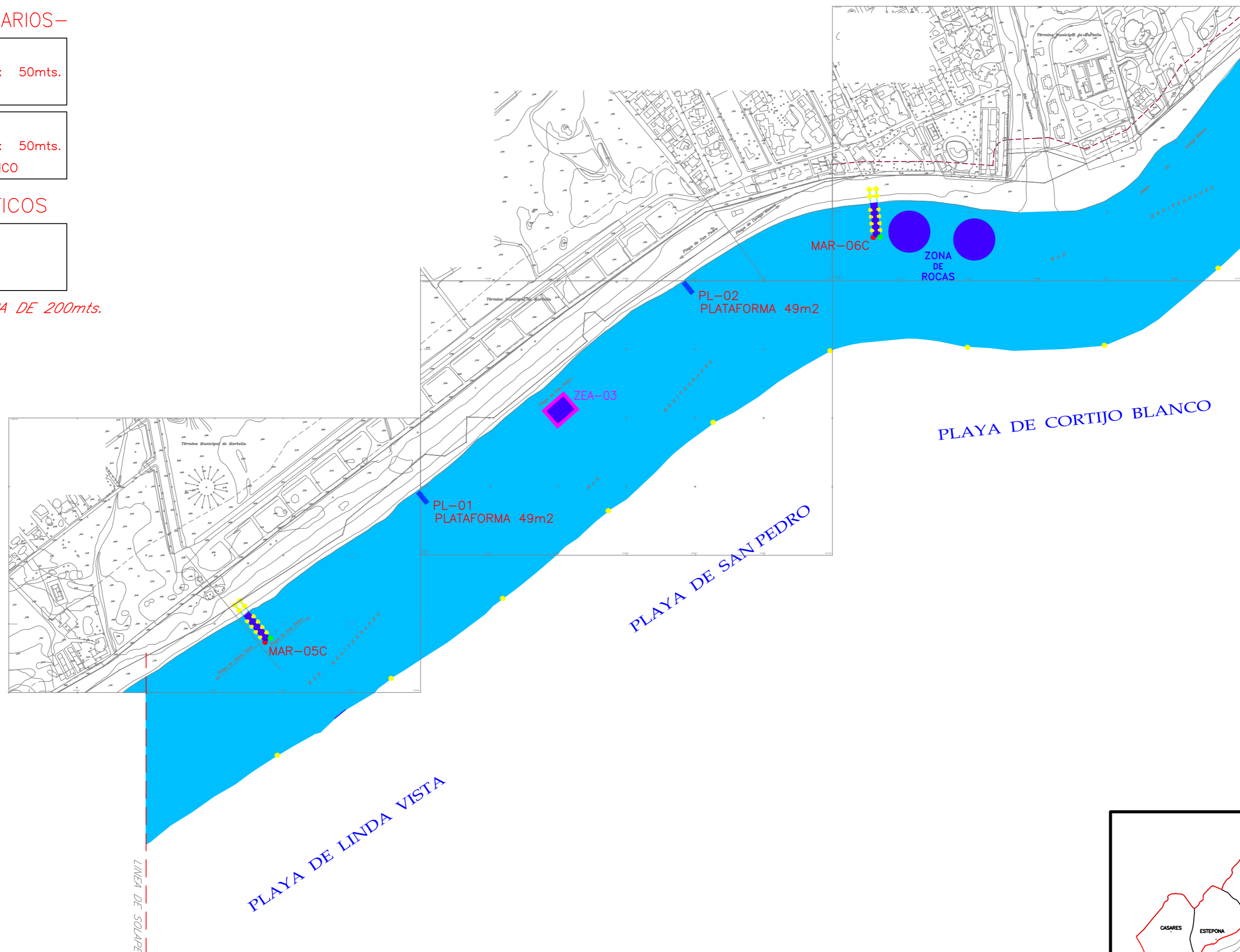
USO	VEHICULOS SIN MOTOR
MAR-05C	DIMENSIONES Ancho: 10mts.-Longitud: 50mts.
LOCALIZACION	PLAYA DE LINDA VISTA

USO	VEHICULOS SIN MOTOR
MAR-06C	DIMENSIONES Ancho: 10mts.-Longitud: 50mts.
LOCALIZACION	PLAYA DE CORTIJO BLANCO

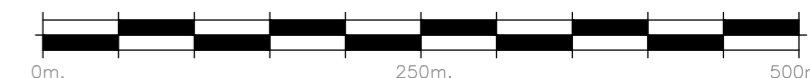
RELACION DE PARQUES ACUATICOS

USO	PARQUE ACUATICO
ZEA-03	DIMENSIONES SUPERFICIE: 800 m <sup>2</sup>
LOCALIZACION	PLAYA DE SAN PEDRO



NOTA.- LA SEPARACION DE LAS BOYAS SERA DE 200mts.  
LONGITUD TOTAL DE BALIZAMIENTO 23.782m.



ESCALA GRAFICA: 1/5.000



LEYENDA DE BALIZAMIENTO  
CANALES CONCESIONARIOS

	CALLE BAJA VELOCIDAD ANCHO CALLE 10mts. LONGITUD CALLE 50mts.
	CALLE ALTA VELOCIDAD ANCHO CALLE 20mts. LONGITUD CALLE 200mts.

LEYENDA DE PARQUE ACUATICO

	BALIZAMIENTO DE PARQUE ACUATICO SUPERFICIE 800m <sup>2</sup> .
---	---

RELACION DE CALLES -CONCESIONARIOS-

USO	VEHICULOS SIN MOTOR
MAR-07C	DIMENSIONES Ancho: 7mts.-Longitud: 50mts.
-Canal Adosado-	LOCALIZACION PLAYA DE NUEVA ANDALUCIA

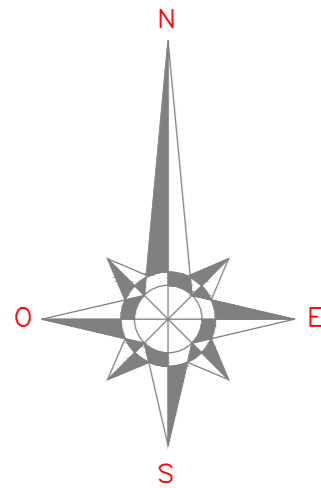
USO	VEHICULOS CON MOTOR
MAR-08C	DIMENSIONES Ancho: 20mts.-Longitud: 200mts.
	LOCALIZACION PLAYA DE NUEVA ANDALUCIA

RELACION DE PARQUES ACUATICOS

USO	PARQUE ACUATICO
ZEA-01	DIMENSIONES SUPERFICIE: 800 m <sup>2</sup>
	LOCALIZACION PLAYA DE NUEVA ANDALUCIA

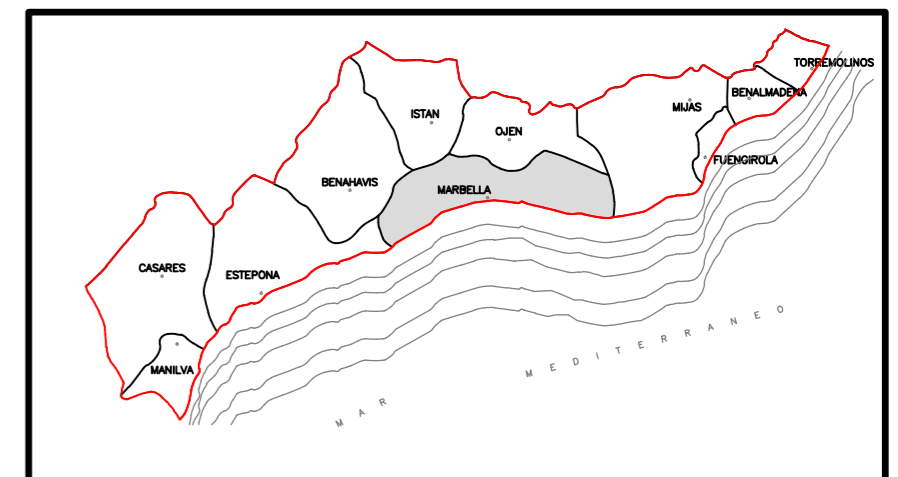
USO	PARQUE ACUATICO
ZEA-07	DIMENSIONES SUPERFICIE: 800 m <sup>2</sup>
	LOCALIZACION PLAYA DE NUEVA ANDALUCIA

NOTA.- LA SEPARACION DE LAS BOYAS SERA DE 200mts.  
LONGITUD TOTAL DE BALIZAMIENTO 23.782m.

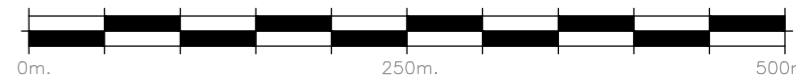


RELACION DE ZONA DE BAÑO ADAPTADA



USO	ZONA ADAPTADA MINUSVALIDO
ZBA-01	DIMENSIONES SUPERFICIE: 750m <sup>2</sup>
	LOCALIZACION PLAYA DE NUEVA ANDALUCIA



ESCALA GRAFICA: 1/5.000



LEYENDA DE BALIZAMIENTO  
CANALES CONCESIONARIOS

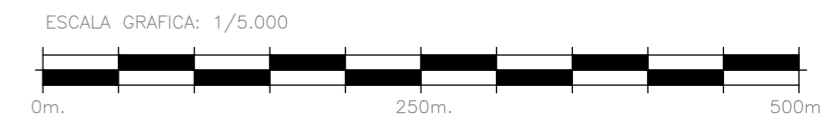
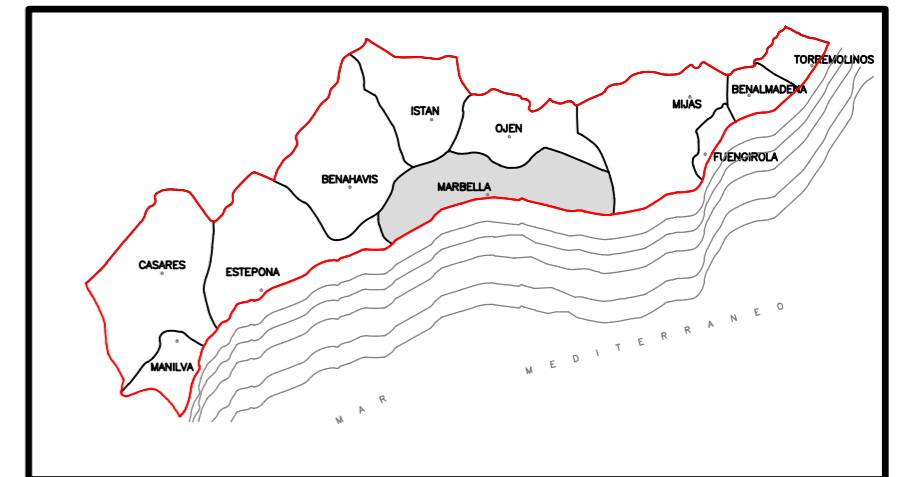
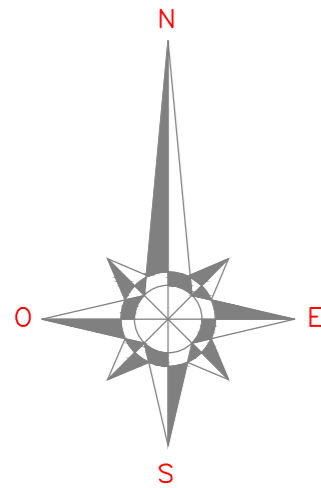
	CALLE BAJA VELOCIDAD ANCHO CALLE 10mts. LONGITUD CALLE 50mts.
	CALLE ALTA VELOCIDAD ANCHO CALLE 20mts. LONGITUD CALLE 200mts.

RELACION DE CALLES –CONCESIONARIOS–

USO	VEHICULOS SIN MOTOR
MAR-09C -Canal Adosado-	DIMENSIONES Ancho: 7mts.-Longitud: 50mts.
LOCALIZACION	PLAYA DE PUERTO BANUS

USO	VEHICULOS CON MOTOR
MAR-10C	DIMENSIONES Ancho: 20mts.-Longitud: 200mts.
LOCALIZACION	PLAYA DE PUERTO BANUS

NOTA.- LA SEPARACION DE LAS BOYAS SERA DE 200mts.  
LONGITUD TOTAL DE BALIZAMIENTO 23.782m.



LEYENDA DE BALIZAMIENTO  
CANALES CONCESIONARIOS

	CALLE BAJA VELOCIDAD ANCHO CALLE 10mts. LONGITUD CALLE 50mts.
	CALLE ALTA VELOCIDAD ANCHO CALLE 20mts. LONGITUD CALLE 200mts.

LEYENDA DE BALIZAMIENTO

	BALIZAMIENTO a 200m
	CALLE BAJA VELOCIDAD ANCHO CALLE 10mts. LONGITUD CALLE 50mts.
	CALLE ALTA VELOCIDAD ANCHO CALLE 20mts. LONGITUD CALLE 200mts.

NOTA.- LA SEPARACION DE LAS BOYAS SERA DE 200mts.  
LONGITUD TOTAL DE BALIZAMIENTO 23.782m.

RELACION DE CALLES -CONCESIONARIOS- RELACION DE CALLES -CONCESIONARIOS-

MAR-11C	USO VEHICULOS SIN MOTOR
DIMENSIONES	Ancho: 10mts.-Longitud: 50mts.
LOCALIZACION	PLAYA DEL ANCON

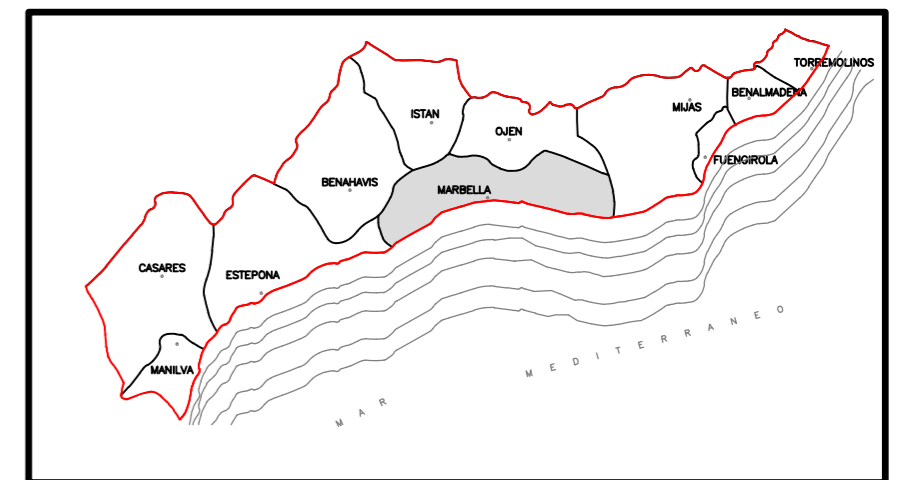
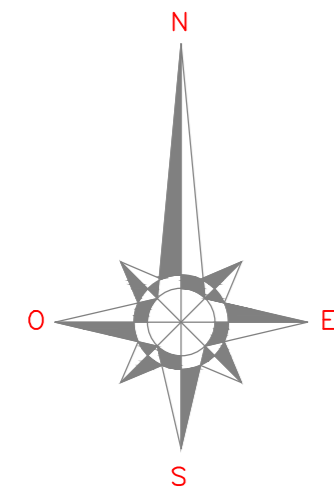
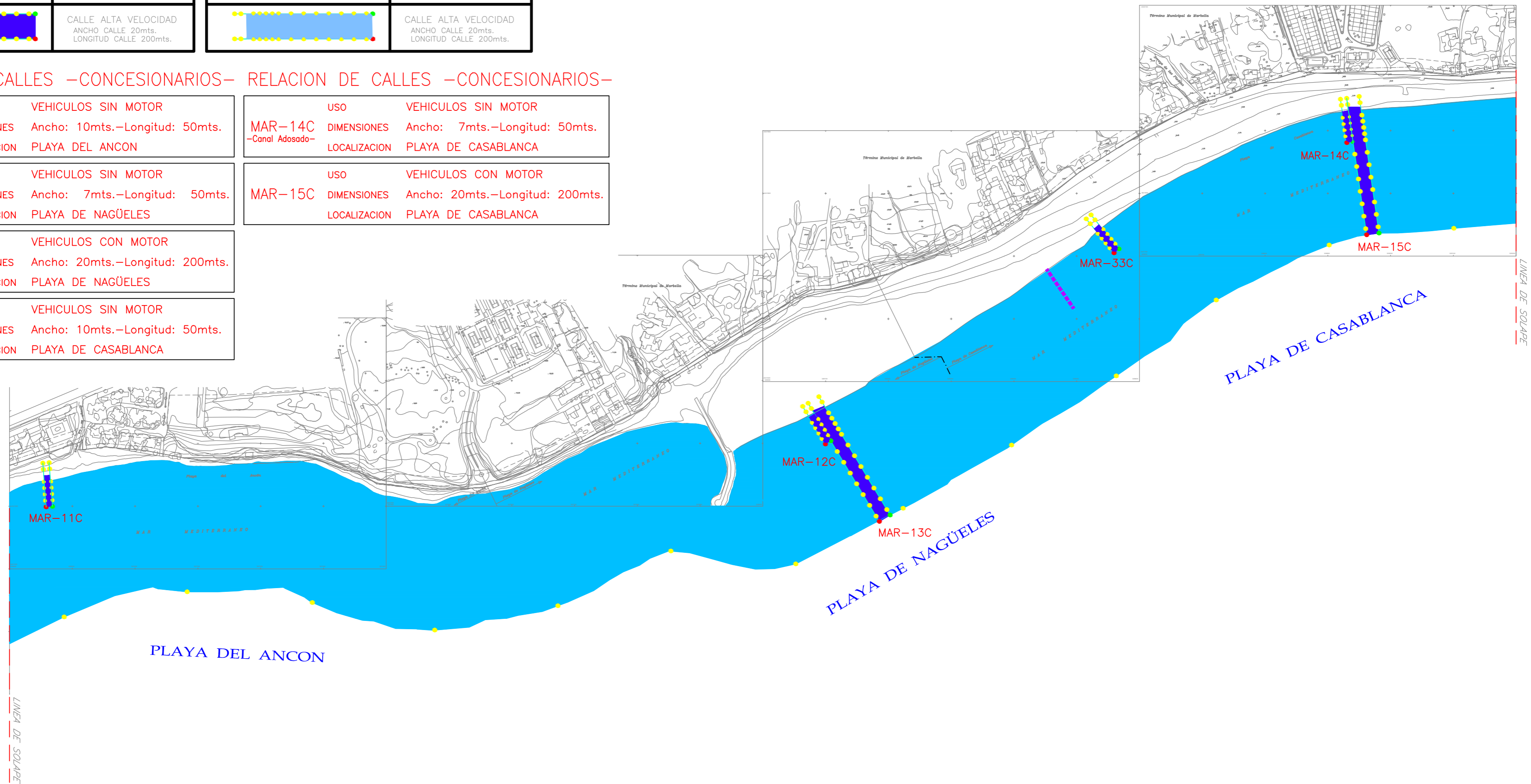
MAR-14C	USO VEHICULOS SIN MOTOR
DIMENSIONES	Ancho: 7mts.-Longitud: 50mts.
LOCALIZACION	PLAYA DE CASABLANCA

MAR-12C	USO VEHICULOS SIN MOTOR
DIMENSIONES	Ancho: 7mts.-Longitud: 50mts.
LOCALIZACION	PLAYA DE NAGÜELES

MAR-15C	USO VEHICULOS CON MOTOR
DIMENSIONES	Ancho: 20mts.-Longitud: 200mts.
LOCALIZACION	PLAYA DE CASABLANCA

MAR-13C	USO VEHICULOS CON MOTOR
DIMENSIONES	Ancho: 20mts.-Longitud: 200mts.
LOCALIZACION	PLAYA DE NAGÜELES

MAR-33C	USO VEHICULOS SIN MOTOR
DIMENSIONES	Ancho: 10mts.-Longitud: 50mts.
LOCALIZACION	PLAYA DE CASABLANCA



ESCALA GRAFICA: 1/5.000



LEYENDA DE BALIZAMIENTO  
CANALES CONCESIONARIOS

	CALLE BAJA VELOCIDAD ANCHO CALLE 10mts. LONGITUD CALLE 50mts.
	CALLE ALTA VELOCIDAD ANCHO CALLE 20mts. LONGITUD CALLE 200mts.

LEYENDA DE BALIZAMIENTO

	BALIZAMIENTO a 200m
	CALLE BAJA VELOCIDAD ANCHO CALLE 10mts. LONGITUD CALLE 50mts.
	CALLE ALTA VELOCIDAD ANCHO CALLE 20mts. LONGITUD CALLE 200mts.

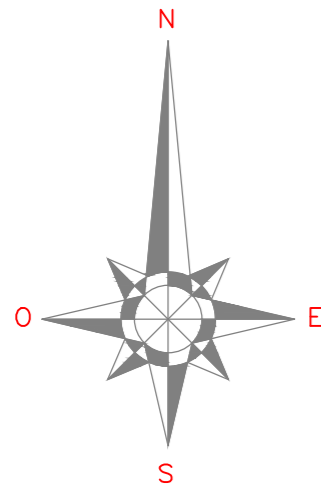
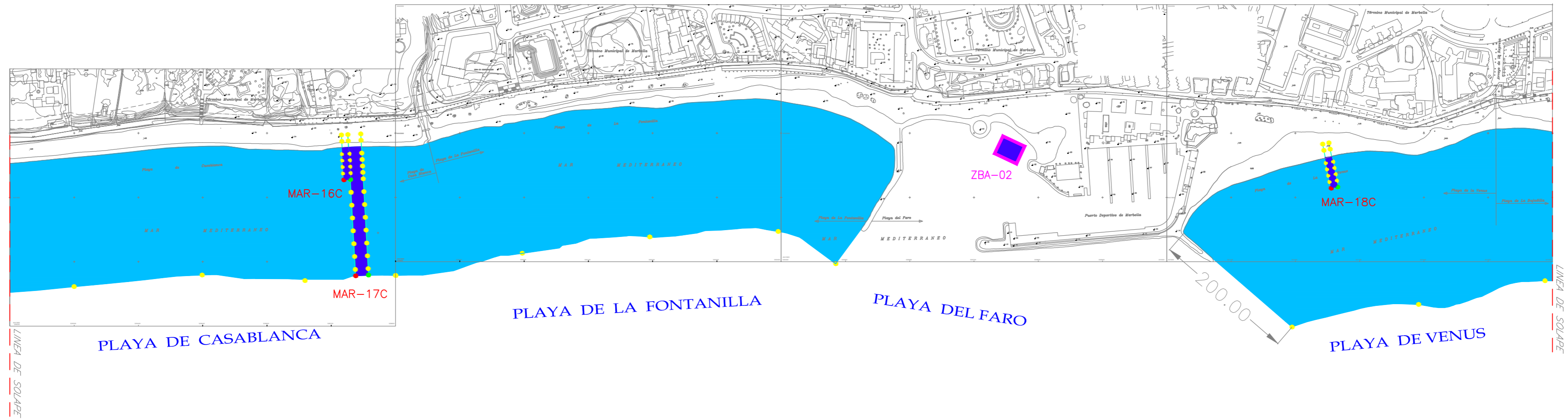
RELACION DE CALLES -CONCESIONARIOS- RELACION DE CALLES -CONCESIONARIOS-

USO	VEHICULOS SIN MOTOR
MAR-16C -Canal Adosado-	DIMENSIONES Ancho: 7mts.-Longitud: 50mts.
LOCALIZACION	PLAYA DE CASABLANCA

USO	VEHICULOS SIN MOTOR
MAR-18C	DIMENSIONES Ancho: 10mts.-Longitud: 50mts.
LOCALIZACION	PLAYA DE VENUS

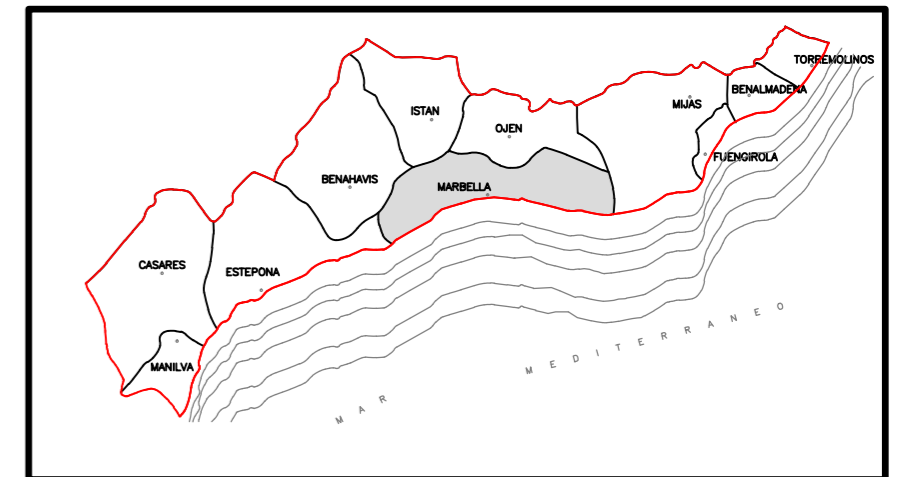
USO	VEHICULOS CON MOTOR
MAR-17C	DIMENSIONES Ancho: 20mts.-Longitud: 200mts.
LOCALIZACION	PLAYA DE CASABLANCA

NOTA.- LA SEPARACION DE LAS BOYAS SERA DE 200mts.  
LONGITUD TOTAL DE BALIZAMIENTO 23.782m.

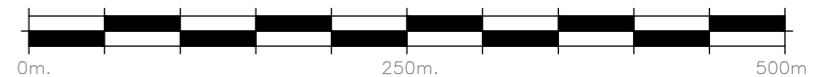


RELACION DE ZONA DE BAÑO ADAPTADA



USO	ZONA ADAPTADA MINUSVALIDO
ZBA-02	DIMENSIONES SUPERFICIE: 750m <sup>2</sup>
LOCALIZACION	PLAYA DEL FARO




ESCALA GRAFICA: 1/5.000



LEYENDA DE BALIZAMIENTO  
CANALES CONCESIONARIOS

	CALLE BAJA VELOCIDAD ANCHO CALLE 10mts. LONGITUD CALLE 50mts.
	CALLE ALTA VELOCIDAD ANCHO CALLE 20mts. LONGITUD CALLE 200mts.

LEYENDA DE PARQUE ACUATICO

	ZEA-04	BALIZAMIENTO DE PARQUE ACUATICO SUPERFICIE 800m2.
---	--------	--

RELACION DE CALLES -CONCESIONARIOS-

USO	VEHICULOS SIN MOTOR
MAR-19C	DIMENSIONES Ancho: 10mts.-Longitud: 50mts.
	LOCALIZACION PLAYA DEL CABLE

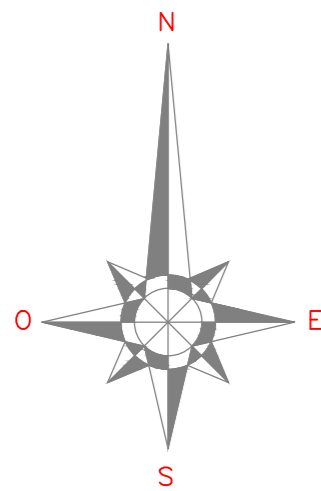
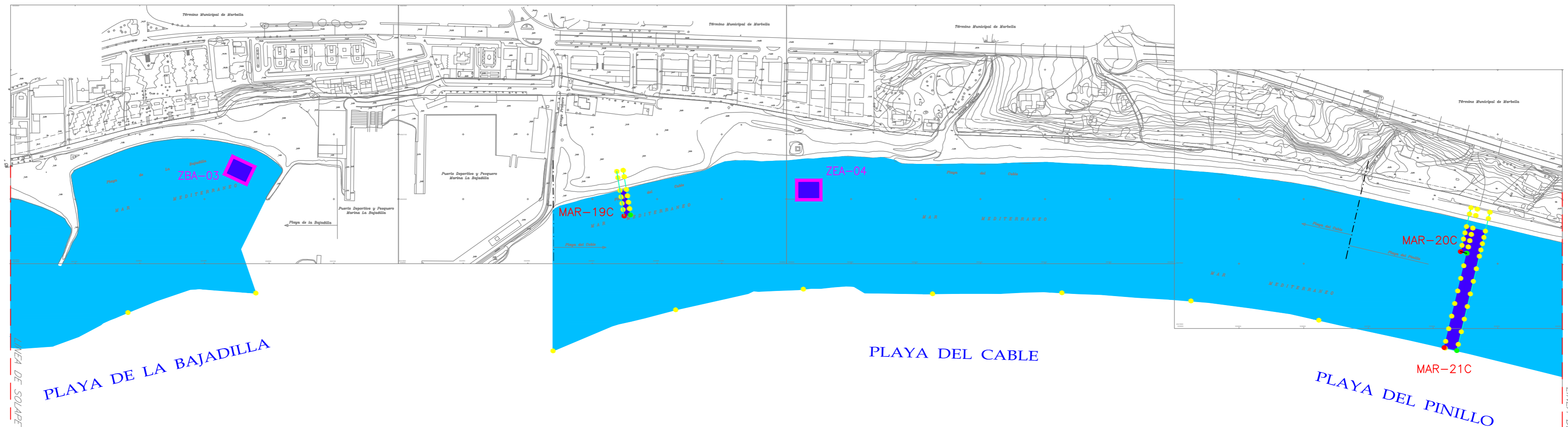
USO	VEHICULOS SIN MOTOR
MAR-20C -Canal Adosado-	DIMENSIONES Ancho: 7mts.-Longitud: 50mts.
	LOCALIZACION PLAYA DEL PINILLO

USO	VEHICULOS CON MOTOR
MAR-21C	DIMENSIONES Ancho: 20mts.-Longitud: 200mts.
	LOCALIZACION PLAYA DEL PINILLO

RELACION DE PARQUES ACUATICOS

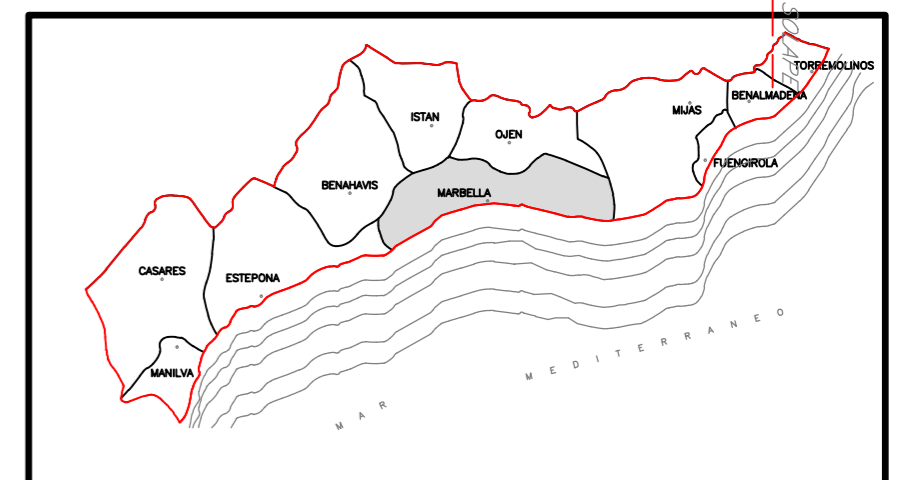
USO	PARQUE ACUATICO
ZEA-04	DIMENSIONES SUPERFICIE: 800 m <sup>2</sup>
	LOCALIZACION PLAYA DEL CABLE

NOTA.- LA SEPARACION DE LAS BOYAS SERA DE 200mts.  
LONGITUD TOTAL DE BALIZAMIENTO 23.782m.



RELACION DE ZONA DE BAÑO ADAPTADA

USO	ZONA ADAPTADA MINUSVALIDO
ZBA-03	DIMENSIONES SUPERFICIE: 750m <sup>2</sup>
	LOCALIZACION PLAYA DE LA BAJADILLA





ESCALA GRAFICA: 1/5.000





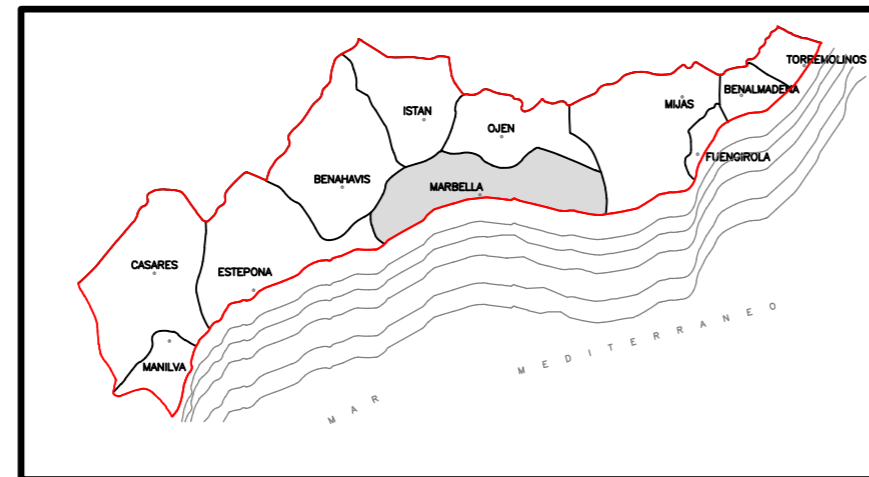
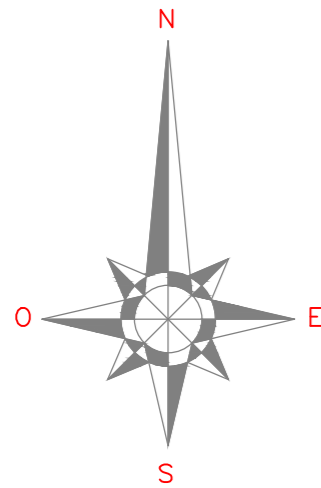
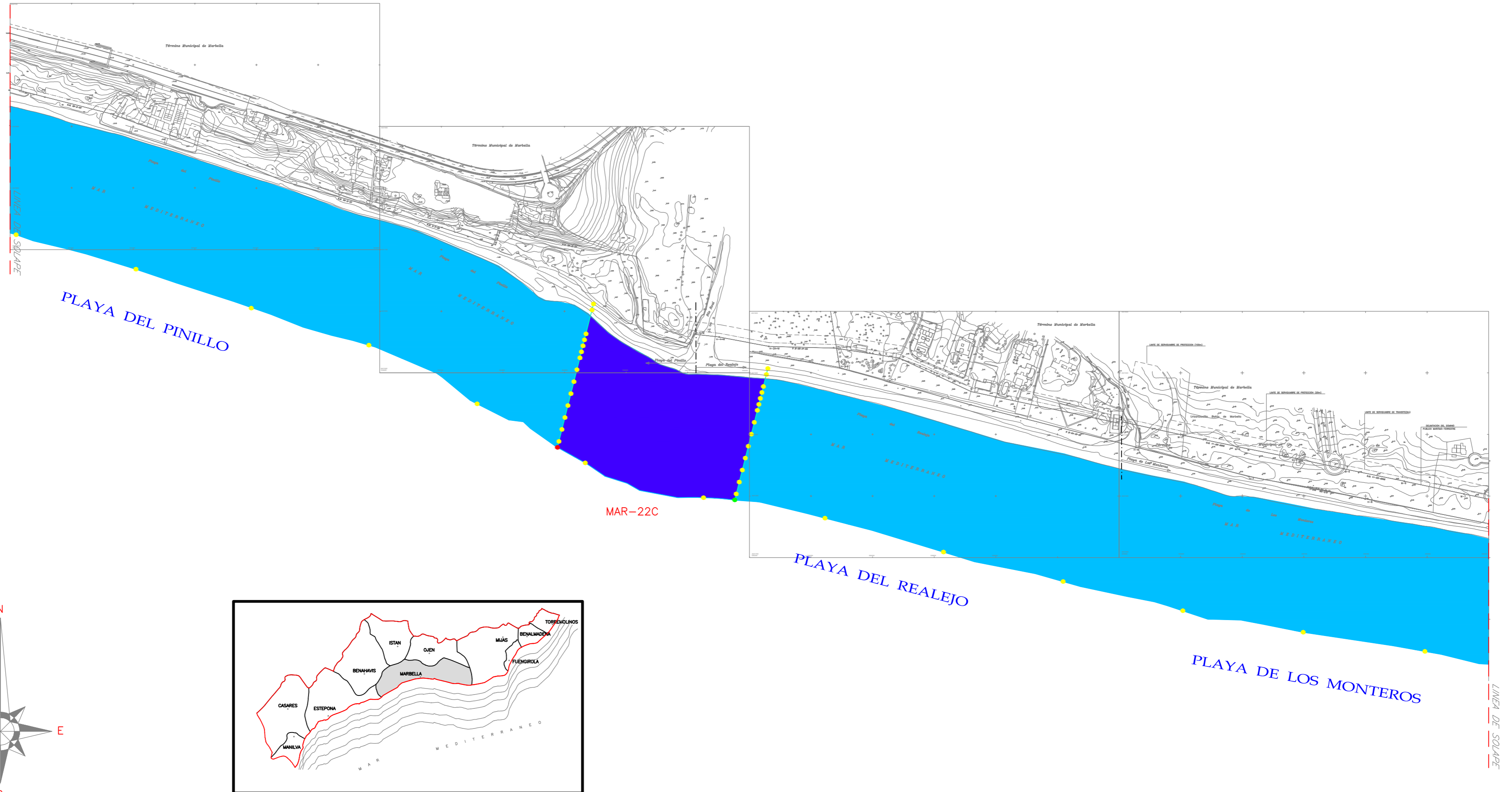
LEYENDA DE BALIZAMIENTO  
CANALES CONCESIONARIOS

	CALLE BAJA VELOCIDAD ANCHO CALLE 10mts. LONGITUD CALLE 50mts.
	CALLE ALTA VELOCIDAD ANCHO CALLE 20mts. LONGITUD CALLE 200mts.

NOTA.- LA SEPARACION DE LAS BOYAS SERA DE 200mts.  
LONGITUD TOTAL DE BALIZAMIENTO 23.782m.

RELACION DE CALLES -CONCESIONARIOS-

USO	KITE SURF
MAR-22C	DIMENSIONES Ancho: 300mts.-Longitud: 200mts.
	LOCALIZACION PLAYA DEL PINILLO



ESCALA GRAFICA: 1/5.000



LEYENDA DE BALIZAMIENTO  
CANALES CONCESIONARIOS

	CALLE BAJA VELOCIDAD ANCHO CALLE 10mts. LONGITUD CALLE 50mts.
	CALLE ALTA VELOCIDAD ANCHO CALLE 20mts. LONGITUD CALLE 200mts.

LEYENDA DE BALIZAMIENTO

	BALIZAMIENTO a 200m
	CALLE BAJA VELOCIDAD ANCHO CALLE 10mts. LONGITUD CALLE 50mts.
	CALLE ALTA VELOCIDAD ANCHO CALLE 20mts. LONGITUD CALLE 200mts.

LEYENDA DE PARQUE ACUATICO

	ZEA-05	BALIZAMIENTO DE PARQUE ACUATICO SUPERFICIE 800m2.
--	--------	--

RELACION DE CALLES -CONCESIONARIOS-

USO	VEHICULOS SIN MOTOR
MAR-24C	DIMENSIONES Ancho: 7mts.-Longitud: 50mts.
-Canal Adosado-	LOCALIZACION PLAYA DEL ALICATE

USO	VEHICULOS CON MOTOR
MAR-25C	DIMENSIONES Ancho: 20mts.-Longitud: 200mts.
	LOCALIZACION PLAYA DEL ALICATE

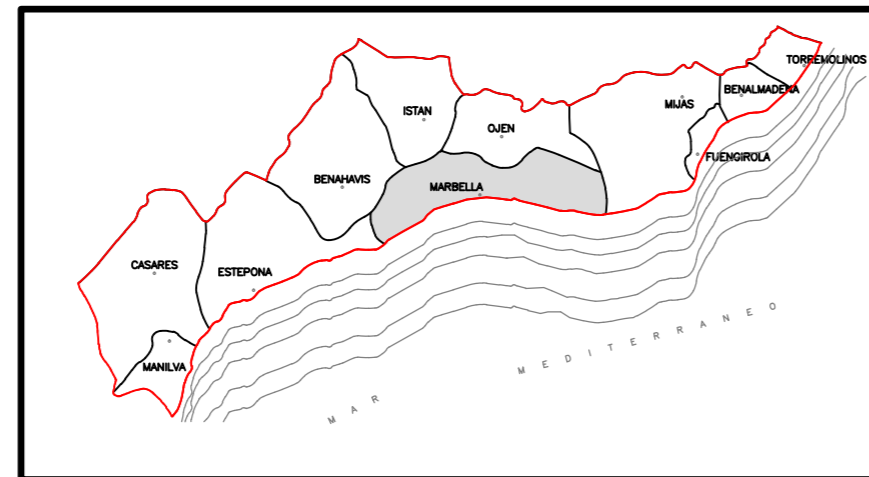
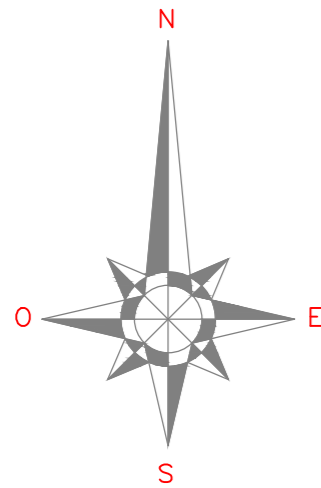
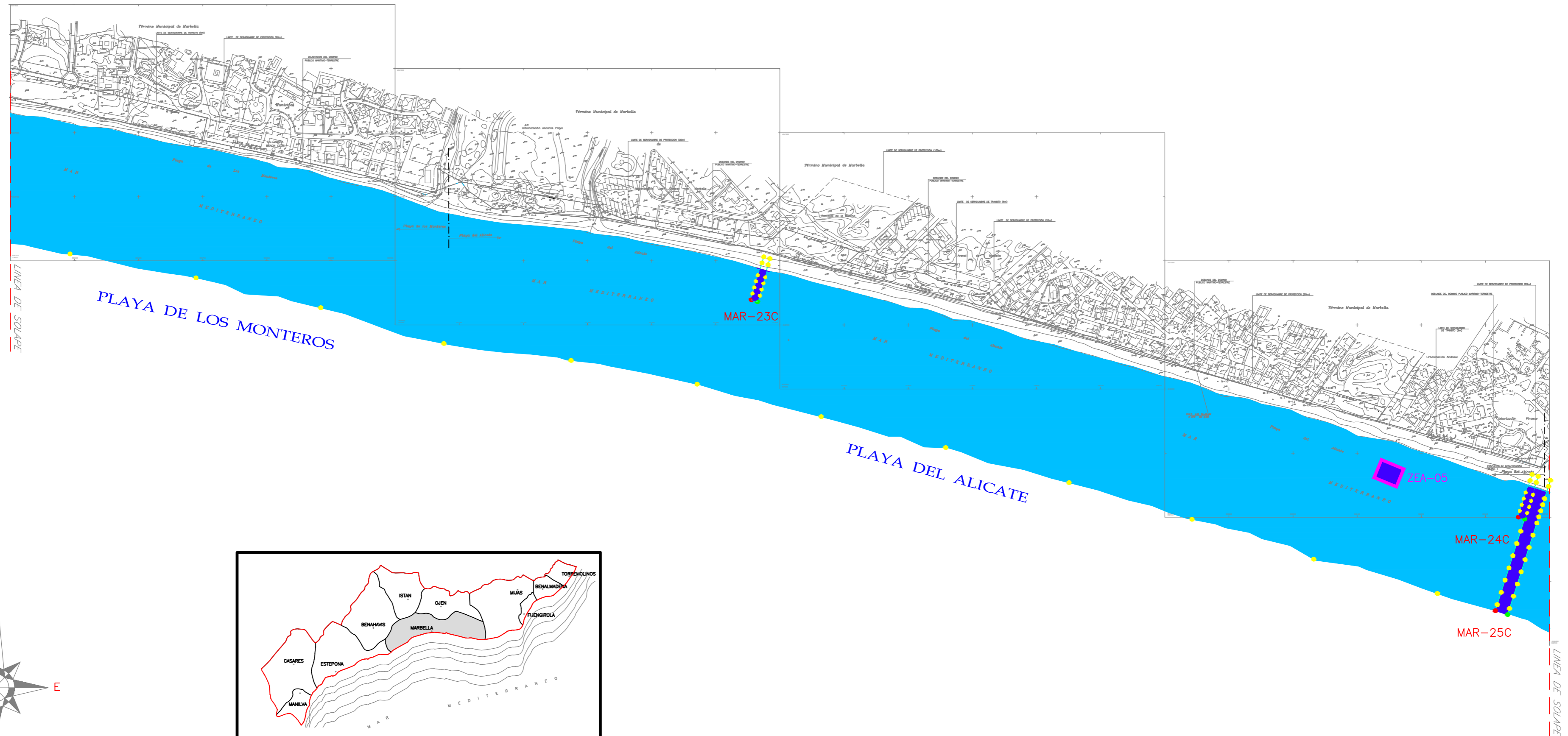
RELACION DE CALLES -CONCESIONARIOS-

USO	VEHICULOS SIN MOTOR
MAR-23C	DIMENSIONES Ancho: 10mts.-Longitud: 50mts.
	LOCALIZACION PLAYA DEL ALICATE

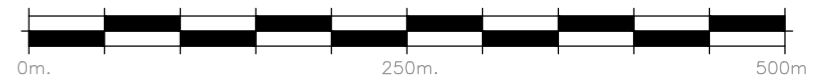
NOTA.- LA SEPARACION DE LAS BOYAS SERA DE 200mts.  
LONGITUD TOTAL DE BALIZAMIENTO 23.782m.

RELACION DE PARQUES ACUATICOS

USO	PARQUE ACUATICO
ZEA-05	DIMENSIONES SUPERFICIE: 800 m <sup>2</sup>
	LOCALIZACION PLAYA DEL ALICATE



ESCALA GRAFICA: 1/5.000



LEYENDA DE BALIZAMIENTO  
CANALES CONCESIONARIOS

	CALLE BAJA VELOCIDAD ANCHO CALLE 10mts. LONGITUD CALLE 50mts.
	CALLE ALTA VELOCIDAD ANCHO CALLE 20mts. LONGITUD CALLE 200mts.

LEYENDA DE BALIZAMIENTO

	BALIZAMIENTO a 200m
	CALLE BAJA VELOCIDAD ANCHO CALLE 10mts. LONGITUD CALLE 50mts.
	CALLE ALTA VELOCIDAD ANCHO CALLE 20mts. LONGITUD CALLE 200mts.

LEYENDA DE PARQUE ACUATICO

	ZEA-02 Y ZEA-06	BALIZAMIENTO DE PARQUE ACUATICO SUPERFICIE 800m2.
--	-----------------	--

NOTA.- LA SEPARACION DE LAS BOYAS SERA DE 200mts.  
LONGITUD TOTAL DE BALIZAMIENTO 23.782m.

RELACION DE CALLES -CONCESIONARIOS-

uso	VEHICULOS SIN MOTOR
MAR-26C -Canal Adosado-	DIMENSIONES Ancho: 7mts.-Longitud: 50mts. LOCALIZACION PLAYA REAL DE ZARAGOZA

uso	VEHICULOS CON MOTOR
MAR-27C	DIMENSIONES Ancho: 20mts.-Longitud: 200mts. LOCALIZACION PLAYA REAL DE ZARAGOZA

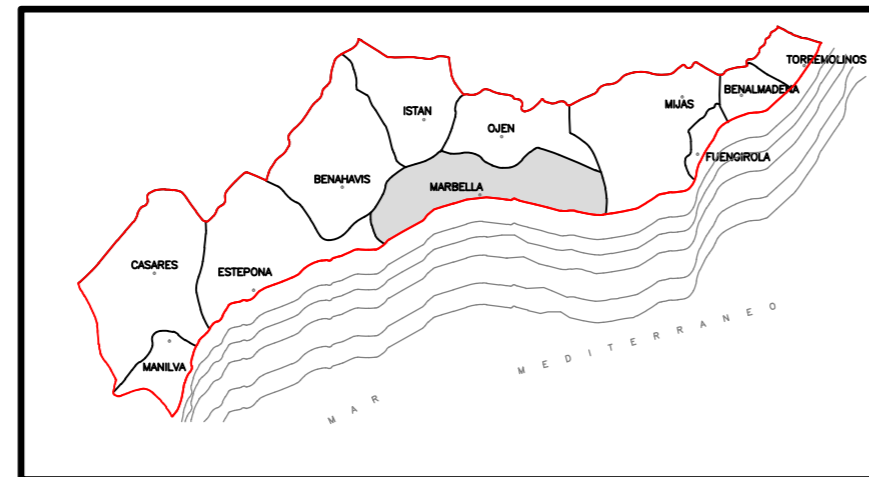
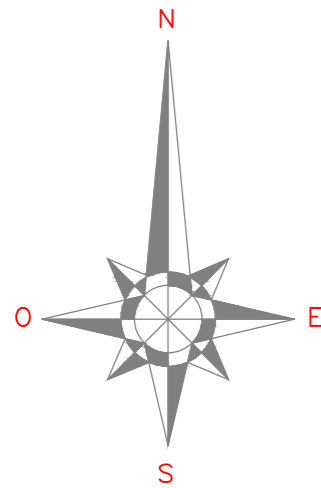
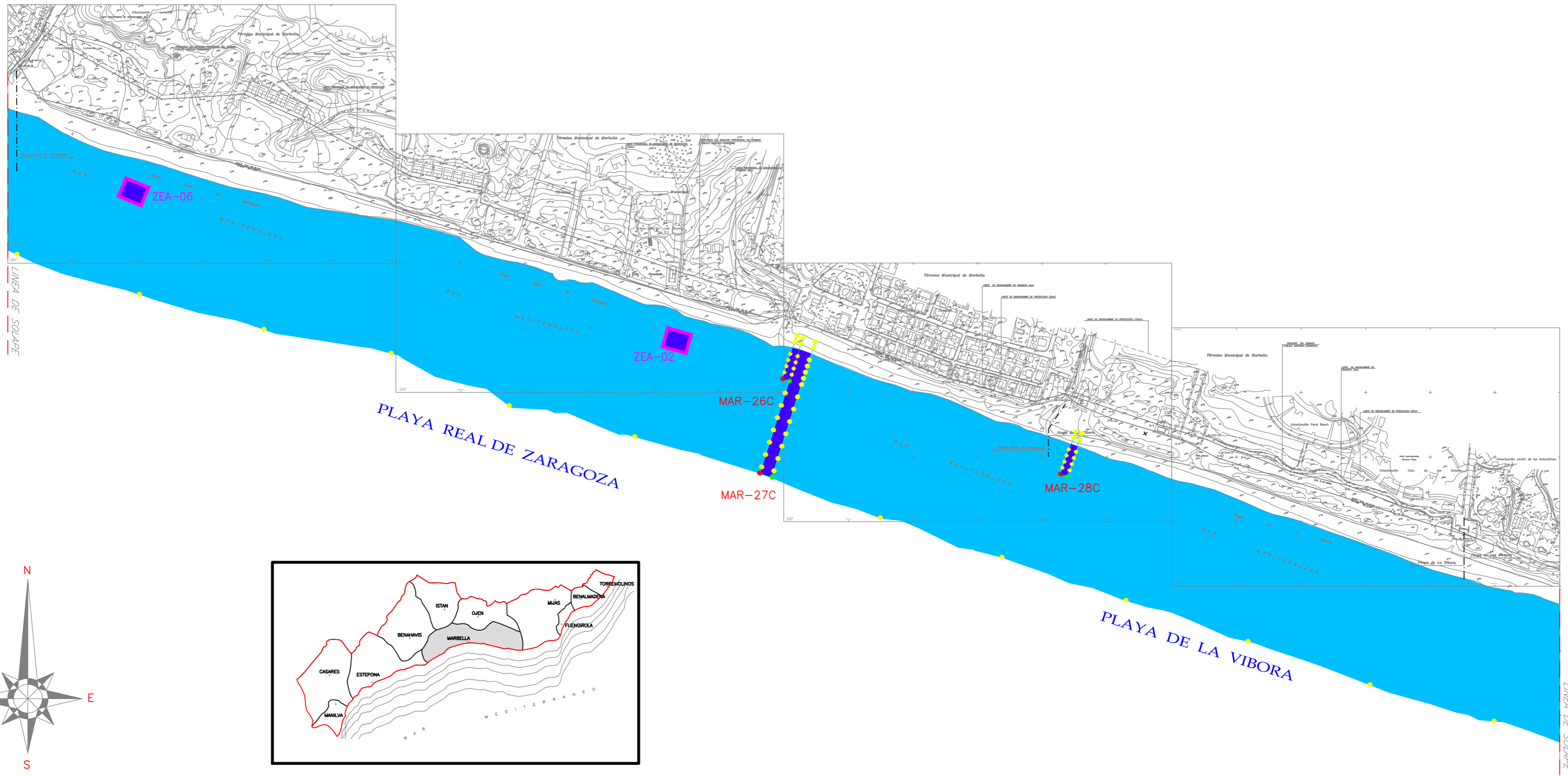
RELACION DE CALLES -CONCESIONARIOS-

uso	VEHICULOS SIN MOTOR
MAR-28C	DIMENSIONES Ancho: 10mts.-Longitud: 50mts. LOCALIZACION PLAYA DE LA VIBORA

RELACION DE PARQUES ACUATICOS

uso	PARQUE ACUATICO
ZEA-02	DIMENSIONES ÁREA: 800 m <sup>2</sup> LOCALIZACION PLAYA DE ZARAGOZA

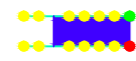
uso	PARQUE ACUATICO
ZEA-06	DIMENSIONES ÁREA: 800 m <sup>2</sup> LOCALIZACION PLAYA DE ZARAGOZA




ESCALA GRAFICA: 1/5.000



LEYENDA DE BALIZAMIENTO  
CANALES CONCESIONARIOS



CALLE BAJA VELOCIDAD  
ANCHO CALLE 10mts.  
LONGITUD CALLE 50mts.



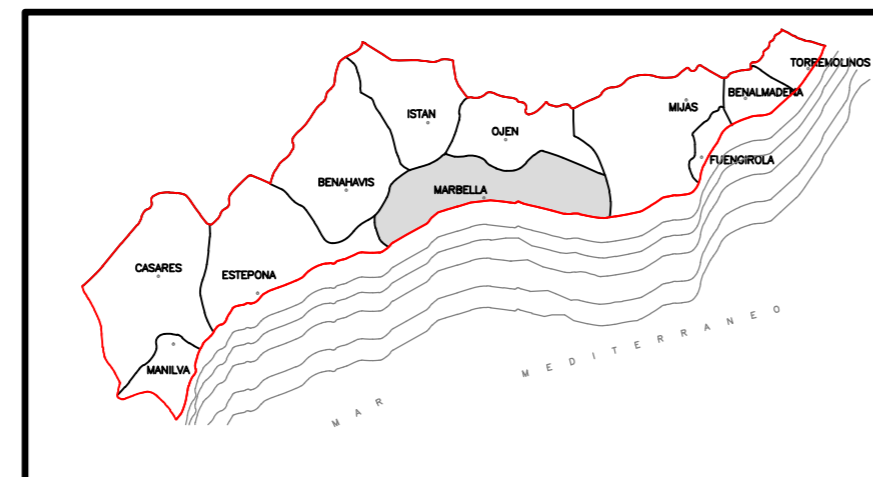
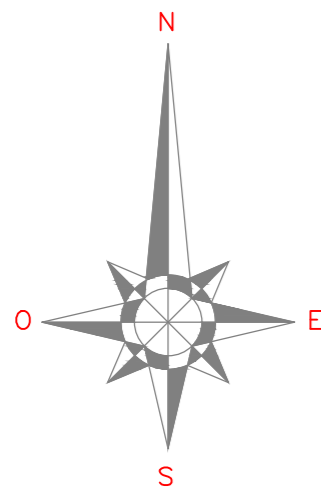
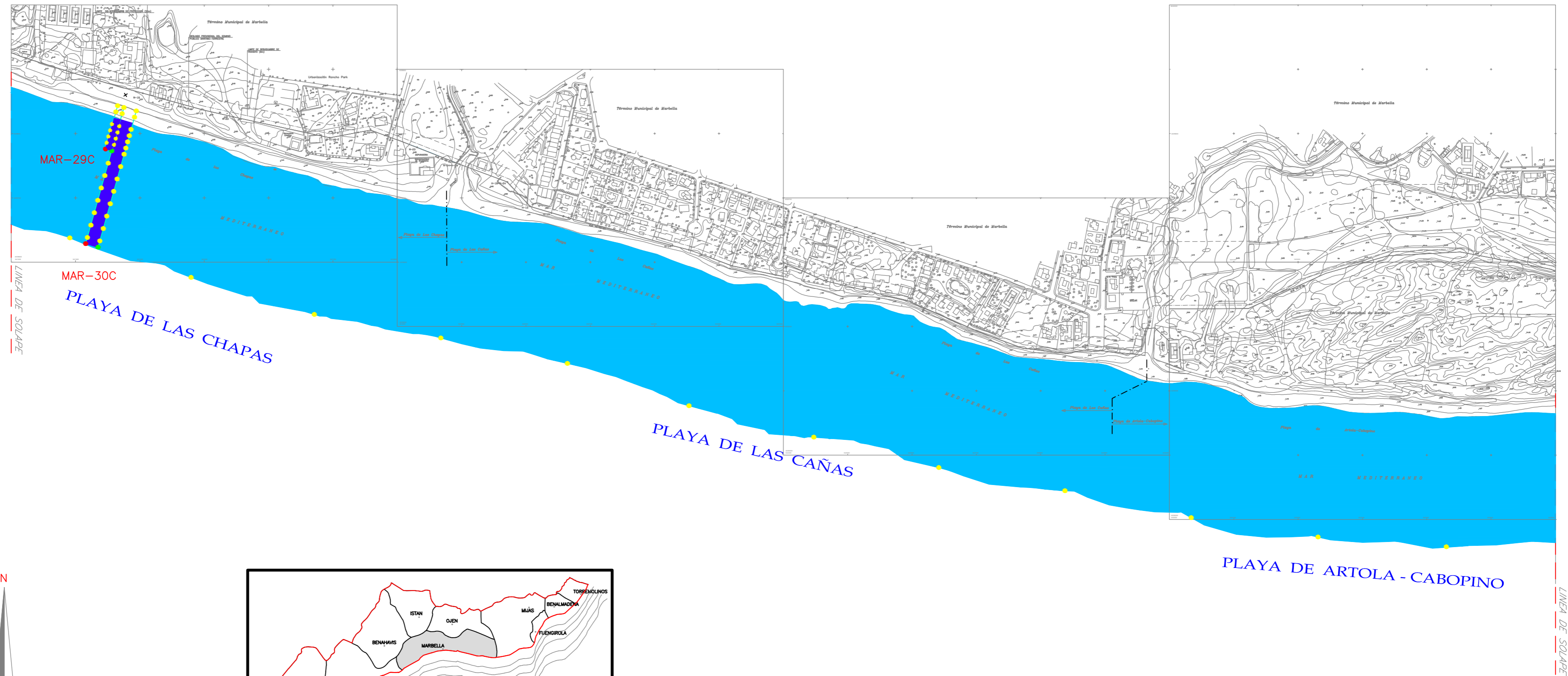
CALLE ALTA VELOCIDAD  
ANCHO CALLE 20mts.  
LONGITUD CALLE 200mts.

NOTA.- LA SEPARACION DE LAS BOYAS SERA DE 200mts.  
LONGITUD TOTAL DE BALIZAMIENTO 23.782m.

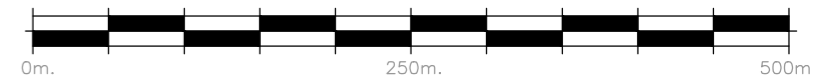
RELACION DE CALLES -CONCESIONARIOS-

USO	VEHICULOS SIN MOTOR
MAR-29C	DIMENSIONES Ancho: 7mts.-Longitud: 50mts.
-Canal Adosado-	LOCALIZACION PLAYA DE LAS CHAPAS



USO	VEHICULOS CON MOTOR
MAR-30C	DIMENSIONES Ancho: 20mts.-Longitud: 200mts.
	LOCALIZACION PLAYA DE LAS CHAPAS



ESCALA GRAFICA: 1/5.000



LEYENDA DE BALIZAMIENTO  
CANALES CONCESIONARIOS

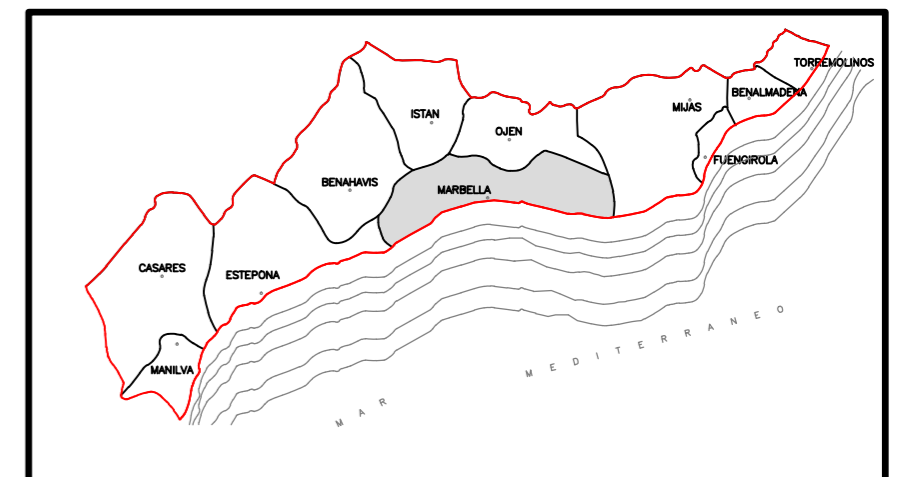
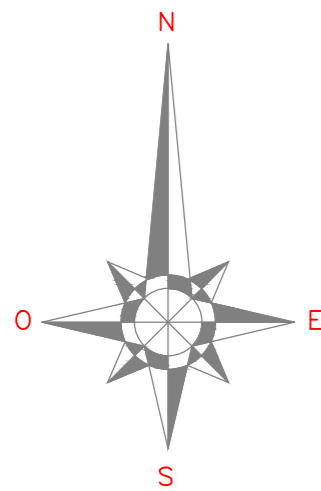
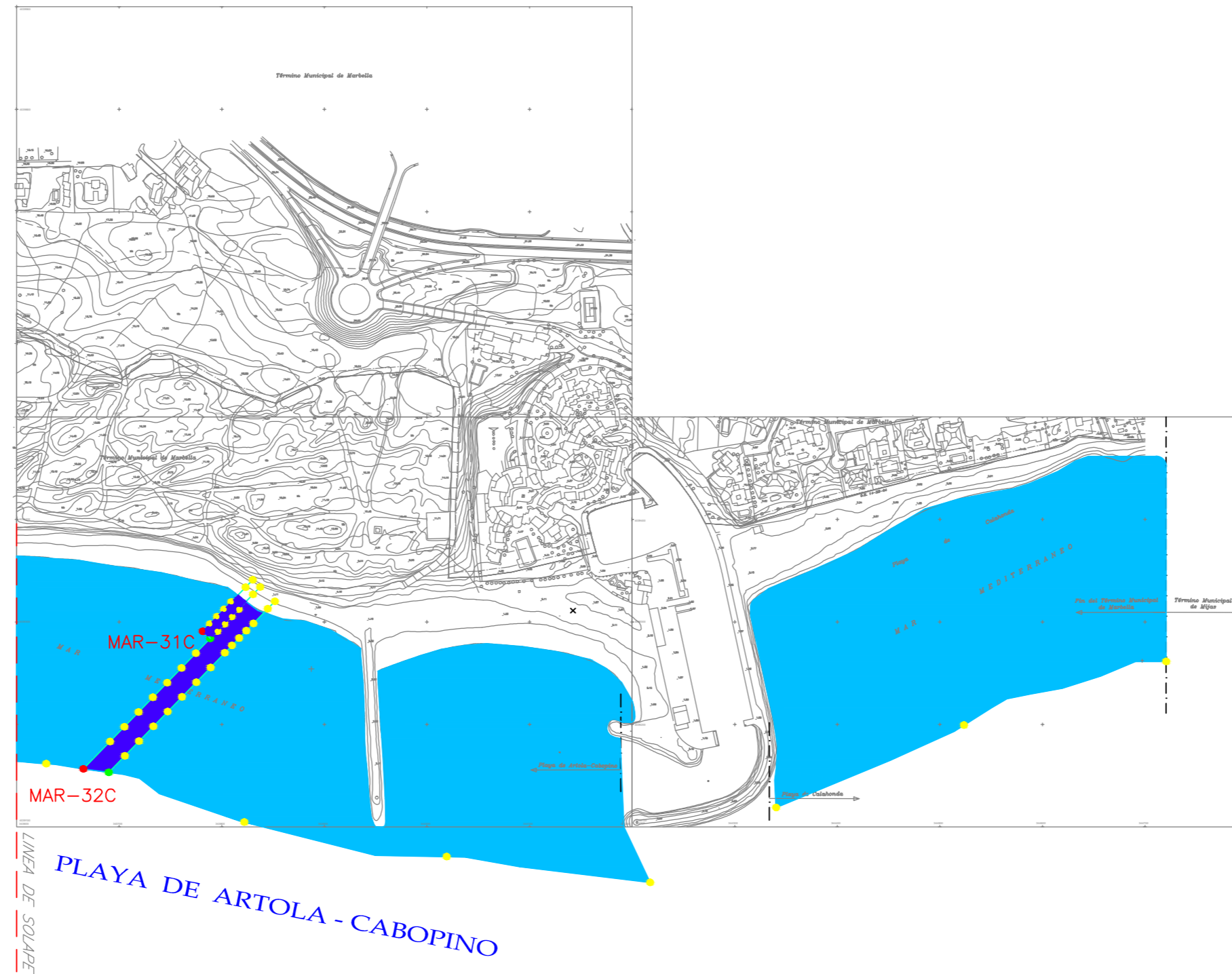
	CALLE BAJA VELOCIDAD ANCHO CALLE 10mts. LONGITUD CALLE 50mts.
	CALLE ALTA VELOCIDAD ANCHO CALLE 20mts. LONGITUD CALLE 200mts.

NOTA.- LA SEPARACION DE LAS BOYAS SERA DE 200mts.  
LONGITUD TOTAL DE BALIZAMIENTO 23.782m.

RELACION DE CALLES -CONCESIONARIOS-

USO	VEHICULOS SIN MOTOR
MAR-31C -Canal Adosado-	DIMENSIONES Ancho: 7mts.-Longitud: 50mts. LOCALIZACION PLAYA DE ARTOLA-CABOPINO

USO	VEHICULOS CON MOTOR
MAR-32C	DIMENSIONES Ancho: 20mts.-Longitud: 200mts. LOCALIZACION PLAYA DE ARTOLA-CABOPINO



ESCALA GRAFICA: 1/5.000

