

BALIZAMIENTO de PLAYAS Termino Municipal de MARBELLA

Longitud de Balizamiento total (m) **23.782**

Separacion entre Boyas (m) **200**

Nº de Canales **32**

Relacion de Canales -Concesionarios-

MAR-01C	Uso Dimensiones Localizacion Hoja nº	Vehiculos sin motor -Canal Adosado- Ancho: 7 mts. - Longitud: 50 mts. Playa de Guadalmina 1 de 12
MAR-02C	Uso Dimensiones Localizacion Hoja nº	Vehiculos con motor Ancho: 20 mts. - Longitud: 200 mts. Playa de Guadalmina 1 de 12
MAR-03C	Uso Dimensiones Localizacion Hoja nº	Vehiculos sin motor -Canal Adosado- Ancho: 7 mts. - Longitud: 50 mts. Playa de Linda Vista 1 de 12
MAR-04C	Uso Dimensiones Localizacion Hoja nº	Vehiculos con motor Ancho: 20 mts. - Longitud: 200 mts. Playa de Linda Vista 1 de 12
MAR-05C	Uso Dimensiones Localizacion Hoja nº	Vehiculos sin motor Ancho: 10 mts. - Longitud: 50 mts. Playa de Linda Vista 2 de 12
MAR-06C	Uso Dimensiones Localizacion Hoja nº	Vehiculos sin motor Ancho: 10 mts. - Longitud: 50 mts. Playa de Cortijo Blanco 2 de 12
MAR-07C	Uso Dimensiones Localizacion Hoja nº	Vehiculos sin motor -Canal Adosado- Ancho: 7 mts. - Longitud: 50 mts. Playa de Nueva Andalucia 3 de 12
MAR-08C	Uso Dimensiones Localizacion Hoja nº	Vehiculos con motor Ancho: 20 mts. - Longitud: 200 mts. Playa de Nueva Andalucia 3 de 12
MAR-09C	Uso Dimensiones Localizacion Hoja nº	Vehiculos sin motor -Canal Adosado- Ancho: 7 mts. - Longitud: 50 mts. Playa de Puerto Banus 4 de 12
MAR-10C	Uso Dimensiones Localizacion Hoja nº	Vehiculos con motor Ancho: 20 mts. - Longitud: 200 mts. Playa de Puerto Banus 4 de 12
MAR-11C	Uso Dimensiones Localizacion Hoja nº	Vehiculos sin motor Ancho: 10 mts. - Longitud: 50 mts. Playa del Ancon 5 de 12

MAR-12C	Uso Dimensiones Localizacion Hoja nº	Vehiculos sin motor -Canal Adosado- Ancho: 7 mts. - Longitud: 50 mts. Playa de Nagüeles 5 de 12
MAR-13C	Uso Dimensiones Localizacion Hoja nº	Vehiculos con motor Ancho: 20 mts. - Longitud: 200 mts. Playa de Nagüeles 5 de 12
MAR-14C	Uso Dimensiones Localizacion Hoja nº	Vehiculos sin motor -Canal Adosado- Ancho: 7 mts. - Longitud: 50 mts. Playa de Casablanca 5 de 12
MAR-15C	Uso Dimensiones Localizacion Hoja nº	Vehiculos con motor Ancho: 20 mts. - Longitud: 200 mts. Playa de Casablanca 5 de 12
MAR-16C	Uso Dimensiones Localizacion Hoja nº	Vehiculos sin motor -Canal Adosado- Ancho: 7 mts. - Longitud: 50 mts. Playa de Casablanca 6 de 12
MAR-17C	Uso Dimensiones Localizacion Hoja nº	Vehiculos con motor Ancho: 20 mts. - Longitud: 200 mts. Playa de Casablanca 6 de 12
MAR-18C	Uso Dimensiones Localizacion Hoja nº	Vehiculos sin motor Ancho: 10 mts. - Longitud: 50 mts. Playa de Venus 6 de 12
MAR-19C	Uso Dimensiones Localizacion Hoja nº	Vehiculos sin motor Ancho: 10 mts. - Longitud: 50 mts. Playa del Cable 7 de 12
MAR-20C	Uso Dimensiones Localizacion Hoja nº	Vehiculos sin motor -Canal Adosado- Ancho: 7 mts. - Longitud: 50 mts. Playa del Pinillo 7 de 12
MAR-21C	Uso Dimensiones Localizacion Hoja nº	Vehiculos con motor Ancho: 20 mts. - Longitud: 200 mts. Playa del Pinillo 7 de 12
MAR-22C	Uso Dimensiones Localizacion Hoja nº	Kite Surf Ancho: 300 mts. - Longitud: 200 mts. Playa del Cable 8 de 12

MAR-23C	Uso Dimensiones Localizacion Hoja nº	Vehiculos sin motor Ancho: 10 mts. - Longitud: 50 mts. Playa del Alicate 9 de 12
MAR-24C	Uso Dimensiones Localizacion Hoja nº	Vehiculos sin motor -Canal Adosado- Ancho: 7 mts. - Longitud: 50 mts. Playa del Alicate 9 de 12
MAR-25C	Uso Dimensiones Localizacion Hoja nº	Vehiculos con motor Ancho: 20 mts. - Longitud: 200 mts. Playa del Alicate 9 de 12
MAR-26C	Uso Dimensiones Localizacion Hoja nº	Vehiculos sin motor -Canal Adosado- Ancho: 7 mts. - Longitud: 50 mts. Playa Real de Zaragoza 10 de 12
MAR-27C	Uso Dimensiones Localizacion Hoja nº	Vehiculos con motor Ancho: 20 mts. - Longitud: 200 mts. Playa Real de Zaragoza 10 de 12
MAR-28C	Uso Dimensiones Localizacion Hoja nº	Vehiculos sin motor Ancho: 10 mts. - Longitud: 50 mts. Playa de La Vibora 10 de 12
MAR-29C	Uso Dimensiones Localizacion Hoja nº	Vehiculos sin motor -Canal Adosado- Ancho: 7 mts. - Longitud: 50 mts. Playa de Las Chapas 11 de 12
MAR-30C	Uso Dimensiones Localizacion Hoja nº	Vehiculos con motor Ancho: 20 mts. - Longitud: 200 mts. Playa de Las Chapas 11 de 12
MAR-31C	Uso Dimensiones Localizacion Hoja nº	Vehiculos sin motor Ancho: 10 mts. - Longitud: 50 mts. Playa de Artola-Cabopino 12 de 12
MAR-33C	Uso Dimensiones Localizacion Hoja nº	Vehiculos sin motor Ancho: 10 mts. - Longitud: 50 mts. Playa de Casablanca 5 de 12

Nº de Zonas de Baño Adaptada

4

Relacion de Zonas Adaptada Minusvalido

ZBA-01	Uso Dimensiones Localizacion Hoja nº	Zona Adaptada Minusvalido Superficie: 750m² Playa de Nueva Andalucia 3 de 12
ZBA-02	Uso Dimensiones Localizacion Hoja nº	Zona Adaptada Minusvalido Superficie: 750m² Playa del Faro 6 de 12
ZBA-03	Uso Dimensiones Localizacion Hoja nº	Zona Adaptada Minusvalido Superficie: 750m² Playa de La Bajadilla 7 de 12
ZBA-05	Uso Dimensiones Localizacion Hoja nº	Zona Adaptada Minusvalido Superficie: 750m² Playa de Artola-Cabopino 12 de 12

Nº de Parques Acuaticos

6

Relacion de Parques Acuaticos

ZEA-01	Uso Dimensiones Localizacion Hoja nº	Zona Recreativa Acuatica Superficie: 800m² Playa de Nueva Andalucia 3 de 12
ZEA-02	Uso Dimensiones Localizacion Hoja nº	Zona Recreativa Acuatica Superficie: 800m² Playa Real de Zaragoza 10 de 12
ZEA-03	Uso Dimensiones Localizacion Hoja nº	Zona Recreativa Acuatica Superficie: 800m² Playa de San Pedro 2 de 12
ZEA-04	Uso Dimensiones Localizacion Hoja nº	Zona Recreativa Acuatica Superficie: 800m² Playa del Cable 7 de 12
ZEA-05	Uso Dimensiones Localizacion Hoja nº	Zona Recreativa Acuatica Superficie: 800m² Playa del Alicate 9 de 12
ZEA-08	Uso Dimensiones Localizacion Hoja nº	Zona Recreativa Acuatica Superficie: 800m² Playa de Casablanca 5 de 12

Nº de Canales de Nado

2

Relacion de Canales de Nado

CN-01	Uso Dimensiones Localizacion Hoja nº	Canal de Nado Longitud: 100 mts. Playa de San Pedro 2 de 12
CN-02	Uso Dimensiones Localizacion Hoja nº	Canal de Nado Longitud: 100 mts. Playa del Cable 7 de 12

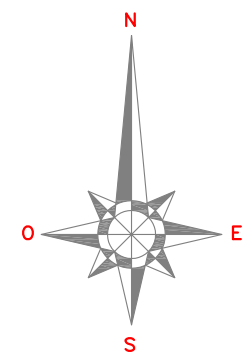
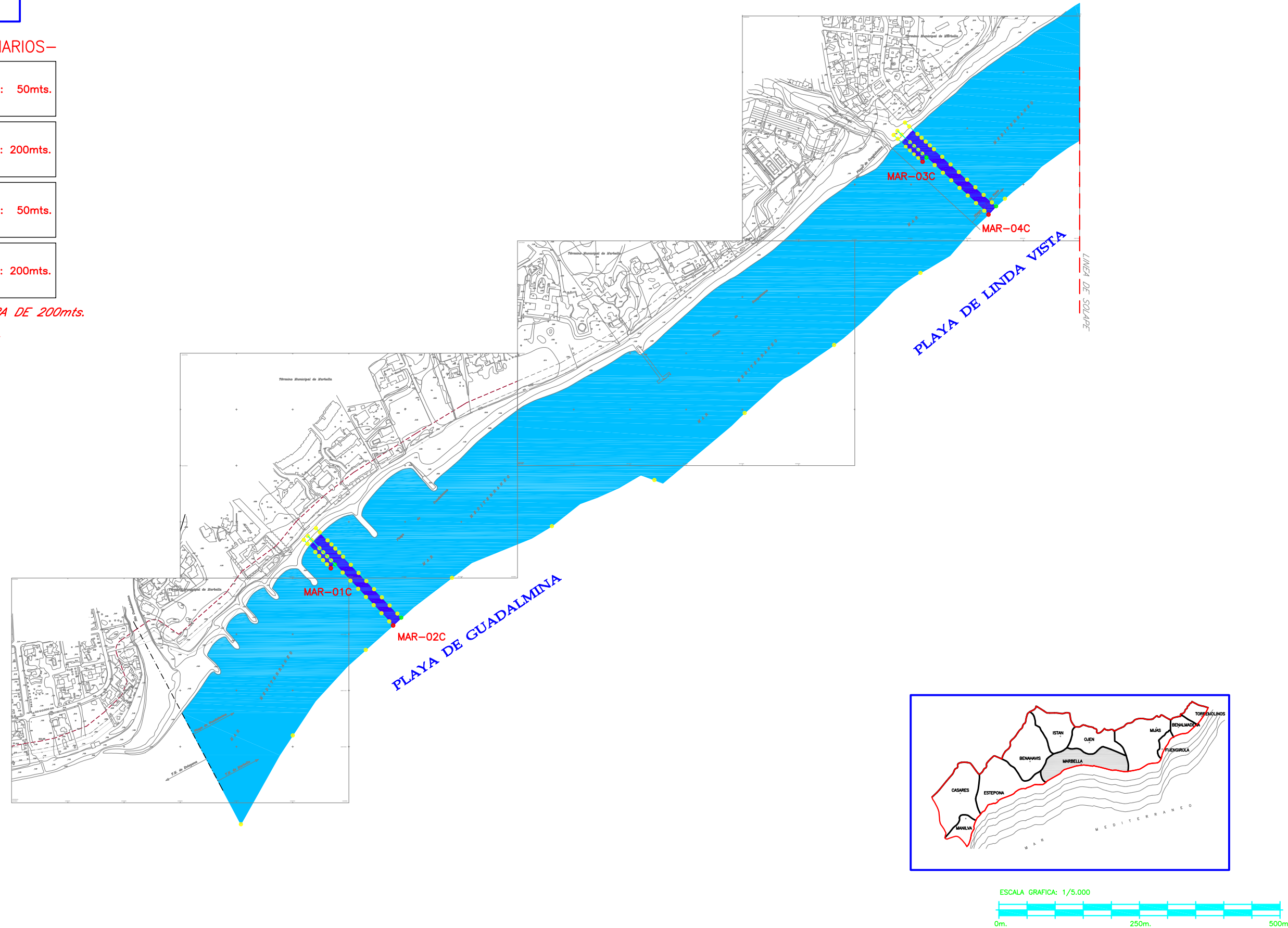
LEYENDA DE BALIZAMIENTO
CANALES CONCESIONARIOS

	CALLE BAJA VELOCIDAD ANCHO CALLE 10mts. LONGITUD CALLE 50mts.
	CALLE ALTA VELOCIDAD ANCHO CALLE 20mts. LONGITUD CALLE 200mts.

RELACION DE CALLES -CONCESIONARIOS-

MAR-01C -Canal Adosado-	USO DIMENSIONES LOCALIZACION	VEHICULOS SIN MOTOR Ancho: 7mts.-Longitud: 50mts. PLAYA DE GUADALMINA
MAR-02C	USO DIMENSIONES LOCALIZACION	VEHICULOS CON MOTOR Ancho: 20mts.-Longitud: 200mts. PLAYA DE GUADALMINA
MAR-03C -Canal Adosado-	USO DIMENSIONES LOCALIZACION	VEHICULOS SIN MOTOR Ancho: 7mts.-Longitud: 50mts. PLAYA DE LINDA VISTA
MAR-04C	USO DIMENSIONES LOCALIZACION	VEHICULOS CON MOTOR Ancho: 20mts.-Longitud: 200mts. PLAYA DE LINDA VISTA

NOTA.- LA SEPARACION DE LAS BOYAS SERA DE 200mts.
LONGITUD TOTAL DE BALIZAMIENTO 23.782m.



LEYENDA DE BALIZAMIENTO
CANALES CONCESIONARIOS

	CALLE BAJA VELOCIDAD ANCHO CALLE 10mts. LONGITUD CALLE 50mts.
	CALLE ALTA VELOCIDAD ANCHO CALLE 20mts. LONGITUD CALLE 200mts.

RELACION DE CALLES –CONCESIONARIOS–

USO	VEHICULOS SIN MOTOR
MAR-05C	DIMENSIONES Ancho: 10mts.–Longitud: 50mts.
	LOCALIZACION PLAYA DE LINDA VISTA

USO	VEHICULOS SIN MOTOR
MAR-06C	DIMENSIONES Ancho: 10mts.–Longitud: 50mts.
	LOCALIZACION PLAYA DE CORTIJO BLANCO

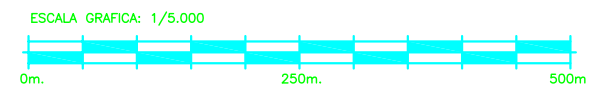
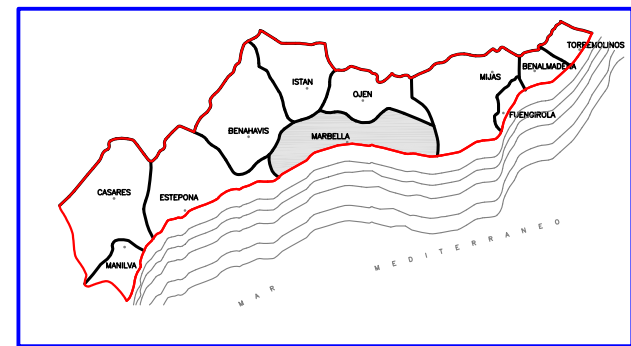
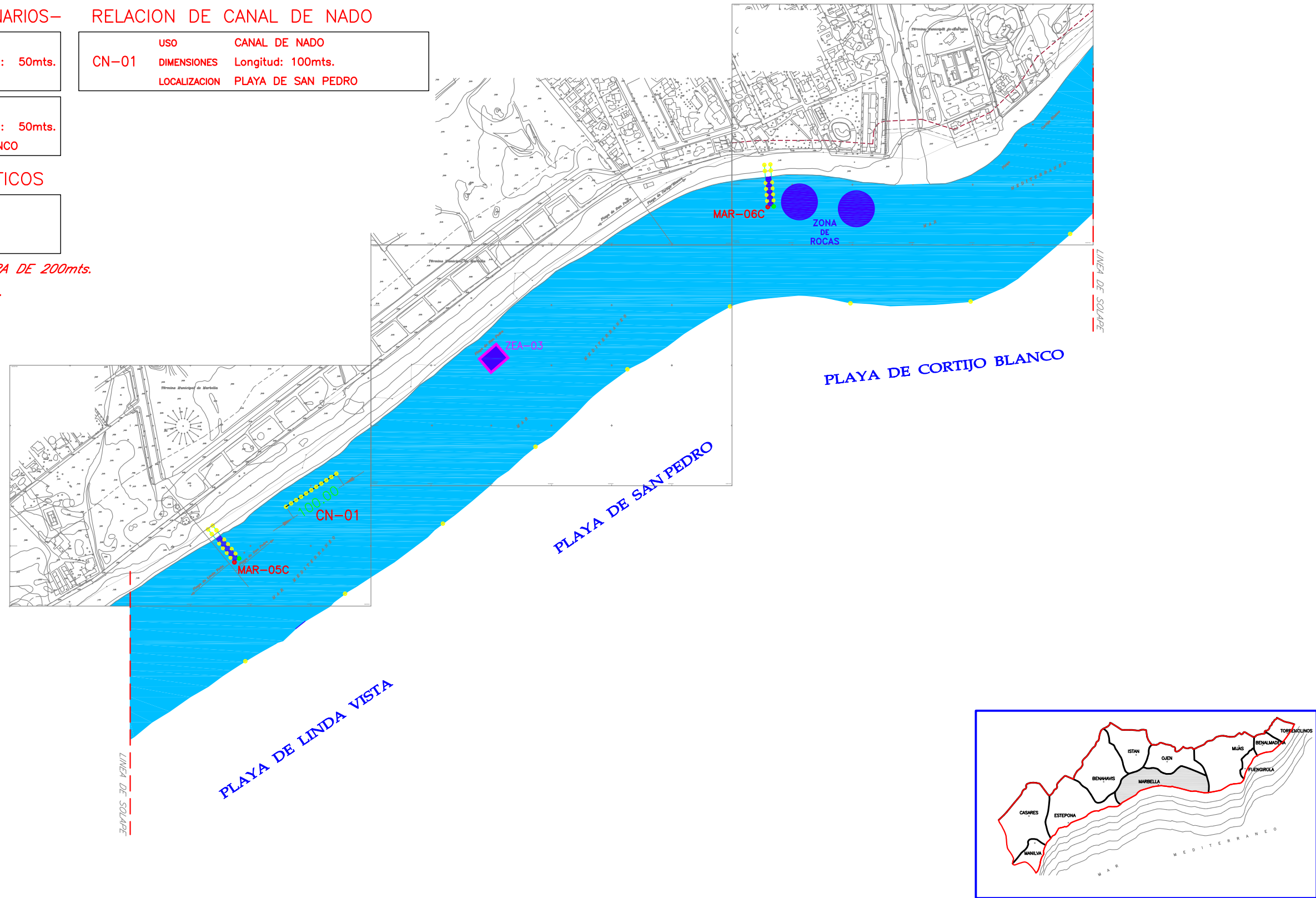
RELACION DE PARQUES ACUATICOS

USO	PARQUE ACUATICO
ZEA-03	DIMENSIONES SUPERFICIE: 800 m ²
	LOCALIZACION PLAYA DE SAN PEDRO

NOTA.- LA SEPARACION DE LAS BOYAS SERA DE 200mts.
LONGITUD TOTAL DE BALIZAMIENTO 23.782m.

RELACION DE CANAL DE NADO

USO	CANAL DE NADO
CN-01	DIMENSIONES Longitud: 100mts.
	LOCALIZACION PLAYA DE SAN PEDRO



LEYENDA DE BALIZAMIENTO
CANALES CONCESIONARIOS

	CALLE BAJA VELOCIDAD ANCHO CALLE 10mts. LONGITUD CALLE 50mts.
	CALLE ALTA VELOCIDAD ANCHO CALLE 20mts. LONGITUD CALLE 200mts.

RELACION DE CALLES –CONCESIONARIOS–

USO	VEHICULOS SIN MOTOR
MAR-07C -Canal Adosado-	DIMENSIONES Ancho: 7mts.-Longitud: 50mts. LOCALIZACION PLAYA DE NUEVA ANDALUCIA

USO	VEHICULOS CON MOTOR
MAR-08C	DIMENSIONES Ancho: 20mts.-Longitud: 200mts. LOCALIZACION PLAYA DE NUEVA ANDALUCIA

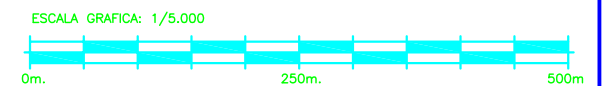
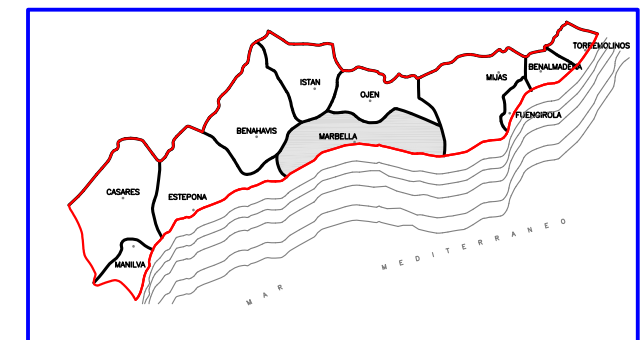
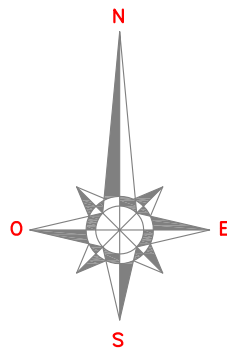
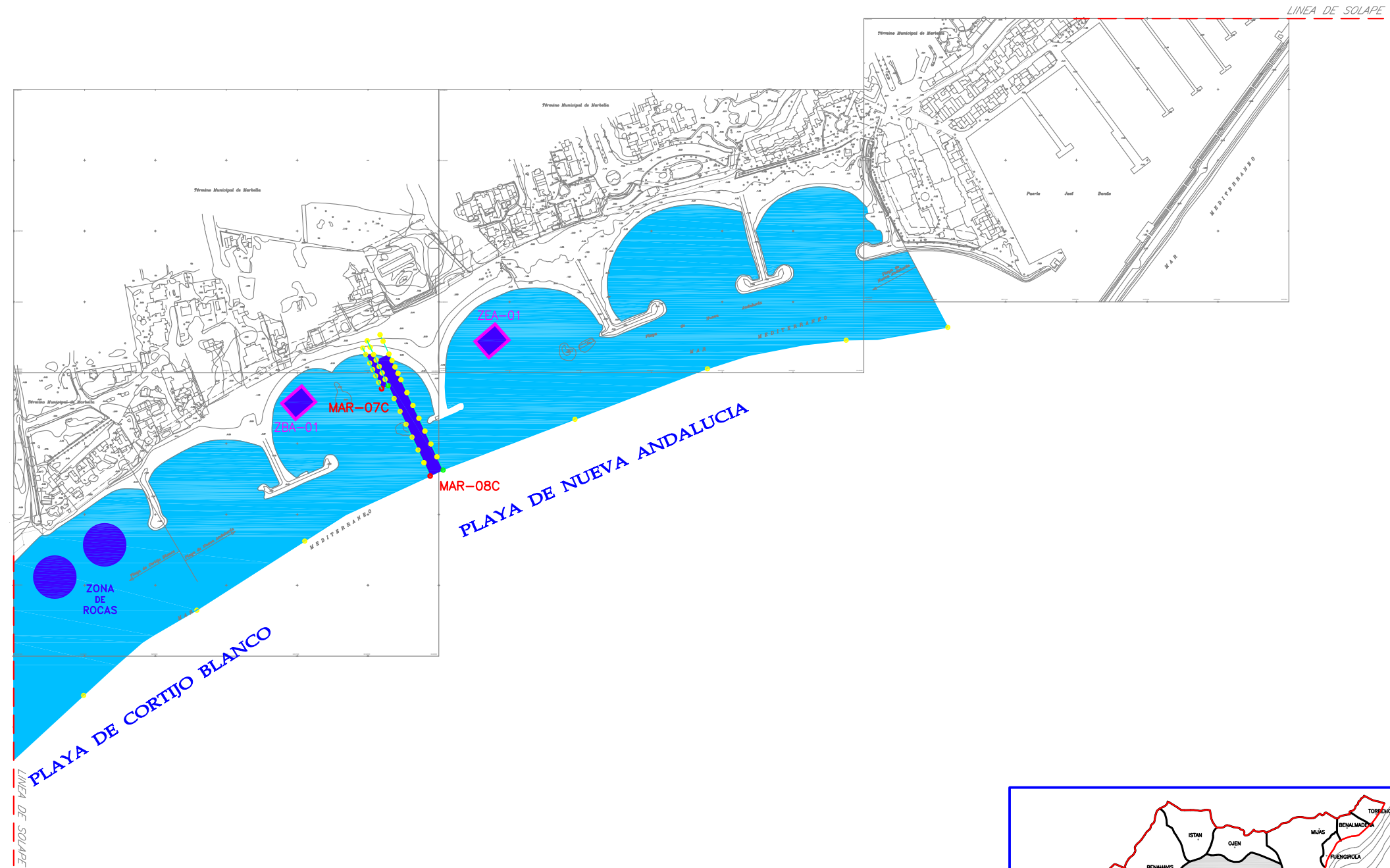
RELACION DE PARQUES ACUATICOS

USO	PARQUE ACUATICO
ZEA-01	DIMENSIONES SUPERFICIE: 800 m ² LOCALIZACION PLAYA DE NUEVA ANDALUCIA

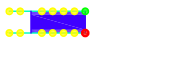

RELACION DE ZONA DE BAÑO ADAPTADA

USO	ZONA ADAPTADA MINUSVALIDO
ZBA-01	DIMENSIONES SUPERFICIE: 750m ² LOCALIZACION PLAYA DE NUEVA ANDALUCIA

NOTA.- LA SEPARACION DE LAS BOYAS SERA DE 200mts.
LONGITUD TOTAL DE BALIZAMIENTO 23.782m.



LEYENDA DE BALIZAMIENTO
CANALES CONCESIONARIOS

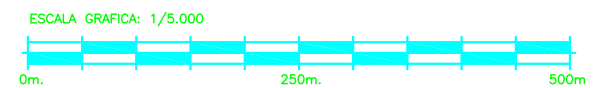
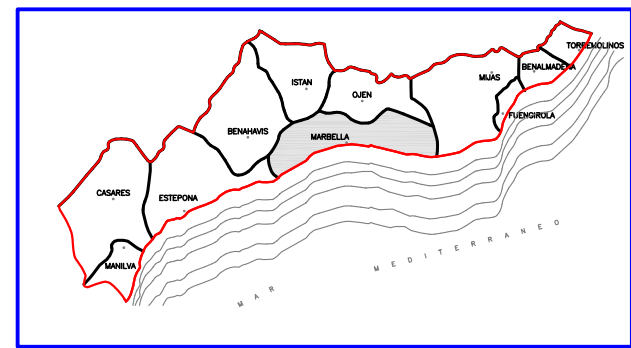
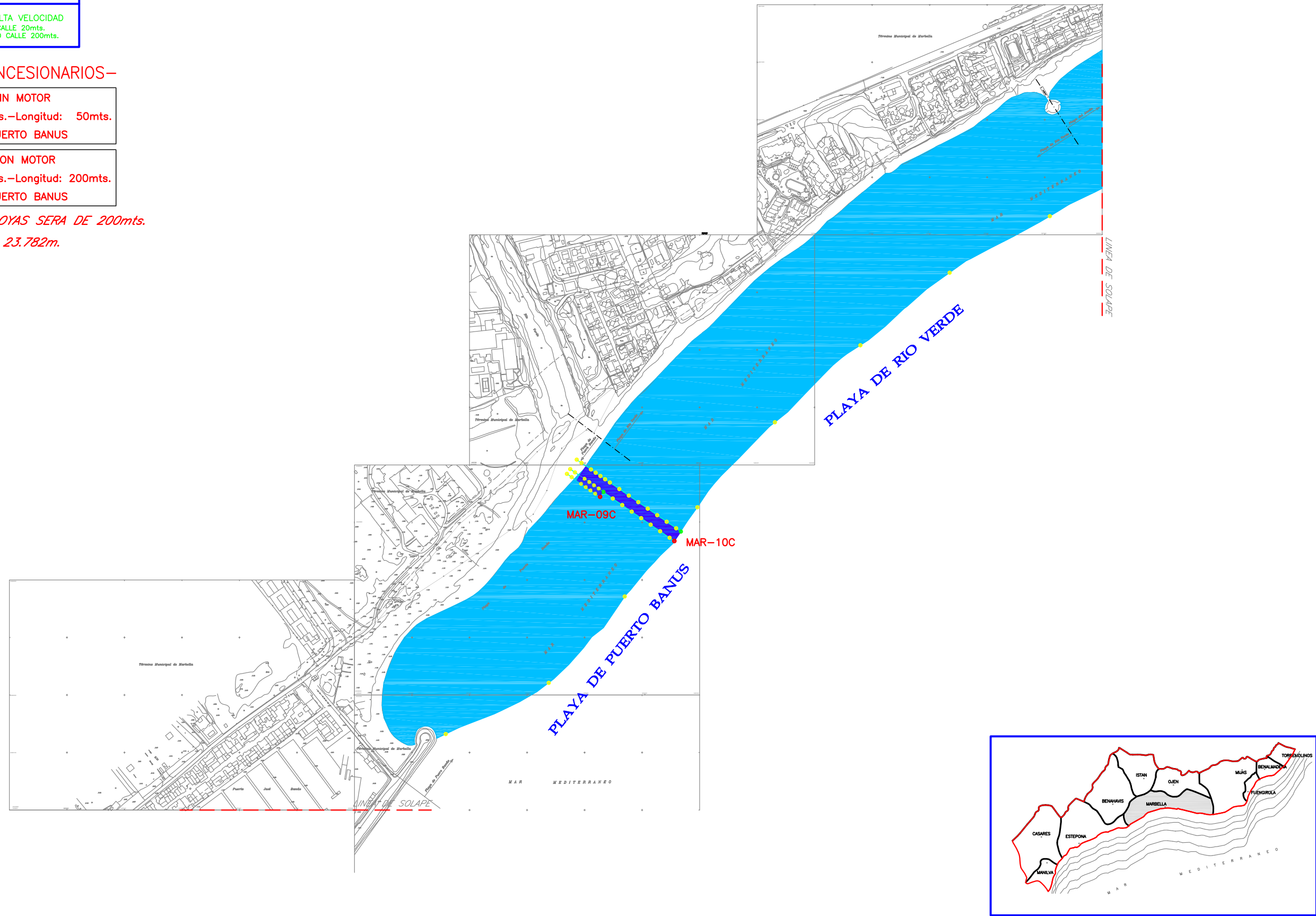
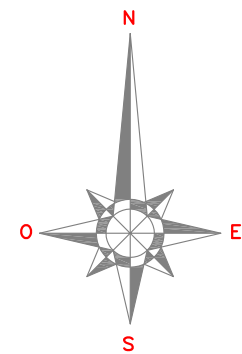
	CALLE BAJA VELOCIDAD ANCHO CALLE 10mts. LONGITUD CALLE 50mts.
	CALLE ALTA VELOCIDAD ANCHO CALLE 20mts. LONGITUD CALLE 200mts.

RELACION DE CALLES -CONCESIONARIOS-

USO	VEHICULOS SIN MOTOR
MAR-09C	DIMENSIONES Ancho: 7mts.-Longitud: 50mts.
-Canal Adosado-	LOCALIZACION PLAYA DE PUERTO BANUS

USO	VEHICULOS CON MOTOR
MAR-10C	DIMENSIONES Ancho: 20mts.-Longitud: 200mts.
	LOCALIZACION PLAYA DE PUERTO BANUS

NOTA.- LA SEPARACION DE LAS BOYAS SERA DE 200mts.
LONGITUD TOTAL DE BALIZAMIENTO 23.782m.



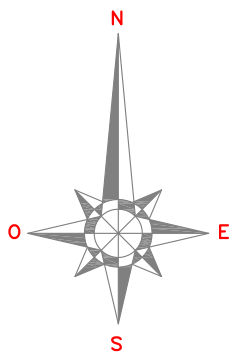
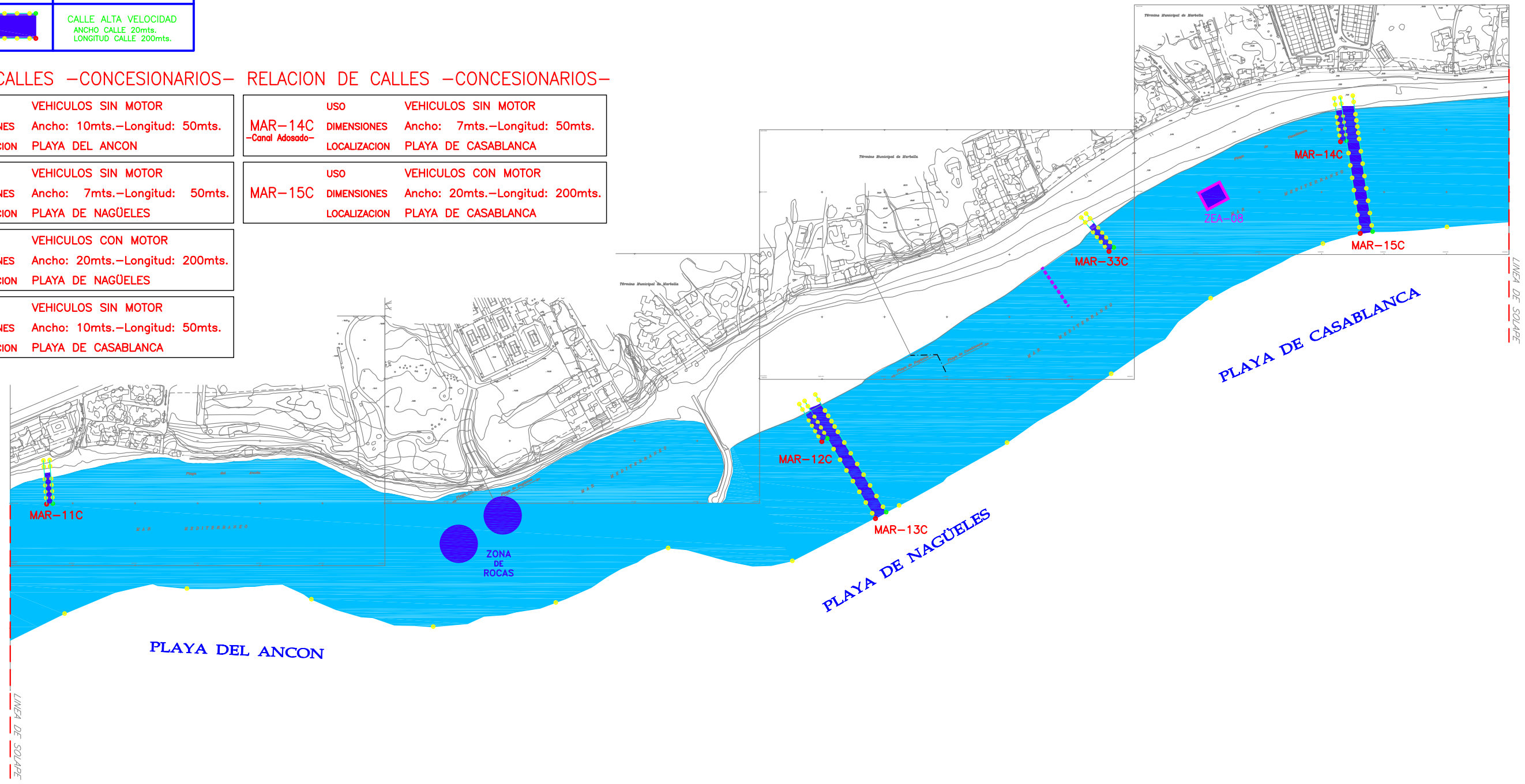
LEYENDA DE BALIZAMIENTO
CANALES CONCESIONARIOS

	CALLE BAJA VELOCIDAD ANCHO CALLE 10mts. LONGITUD CALLE 50mts.
	CALLE ALTA VELOCIDAD ANCHO CALLE 20mts. LONGITUD CALLE 200mts.

NOTA.- LA SEPARACION DE LAS BOYAS SERA DE 200mts.
LONGITUD TOTAL DE BALIZAMIENTO 23.782m.

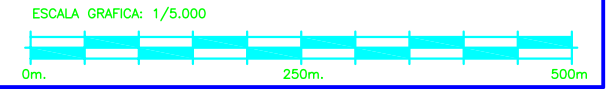
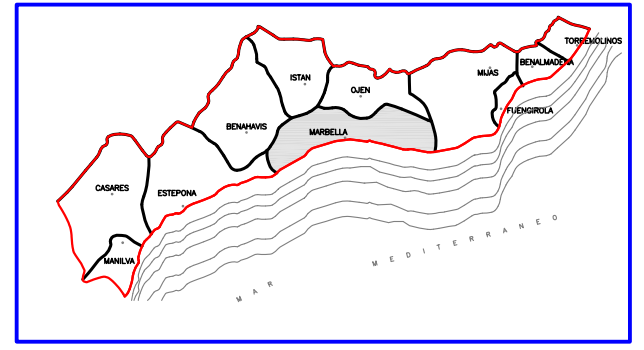
RELACION DE CALLES -CONCESIONARIOS- RELACION DE CALLES -CONCESIONARIOS-

MAR-11C	USO VEHICULOS SIN MOTOR DIMENSIONES Ancho: 10mts.-Longitud: 50mts. LOCALIZACION PLAYA DEL ANCON	MAR-14C	USO VEHICULOS SIN MOTOR DIMENSIONES Ancho: 7mts.-Longitud: 50mts. LOCALIZACION PLAYA DE CASABLANCA
MAR-12C	USO VEHICULOS SIN MOTOR DIMENSIONES Ancho: 7mts.-Longitud: 50mts. LOCALIZACION PLAYA DE NAGÜELES	MAR-15C	USO VEHICULOS CON MOTOR DIMENSIONES Ancho: 20mts.-Longitud: 200mts. LOCALIZACION PLAYA DE CASABLANCA
MAR-13C	USO VEHICULOS CON MOTOR DIMENSIONES Ancho: 20mts.-Longitud: 200mts. LOCALIZACION PLAYA DE NAGÜELES		
MAR-33C	USO VEHICULOS SIN MOTOR DIMENSIONES Ancho: 10mts.-Longitud: 50mts. LOCALIZACION PLAYA DE CASABLANCA		



RELACION DE PARQUES ACUATICOS

ZEA-08	USO PARQUE ACUATICO DIMENSIONES SUPERFICIE: 800 m ² LOCALIZACION PLAYA DE CASABLANCA
--------	---



Cód. Validación: 9FN2MK627M456HK9H2JGJTELC | Verificación: https://mancomunidadcostadelsoccidental.sedelectronica.es/ Documento firmado electrónicamente desde la plataforma esPublico Gestiona | Página 26 de 61

LEYENDA DE BALIZAMIENTO
CANALES CONCESIONARIOS

	CALLE BAJA VELOCIDAD ANCHO CALLE 10mts. LONGITUD CALLE 50mts.
	CALLE ALTA VELOCIDAD ANCHO CALLE 20mts. LONGITUD CALLE 200mts.

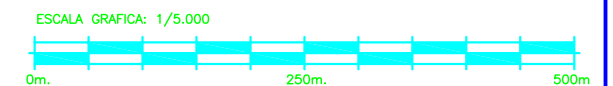
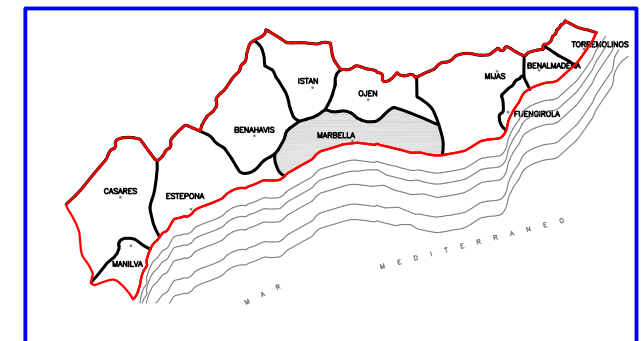
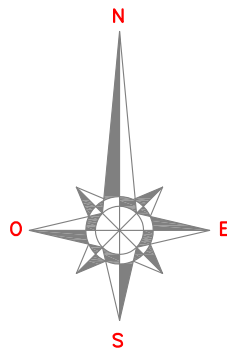
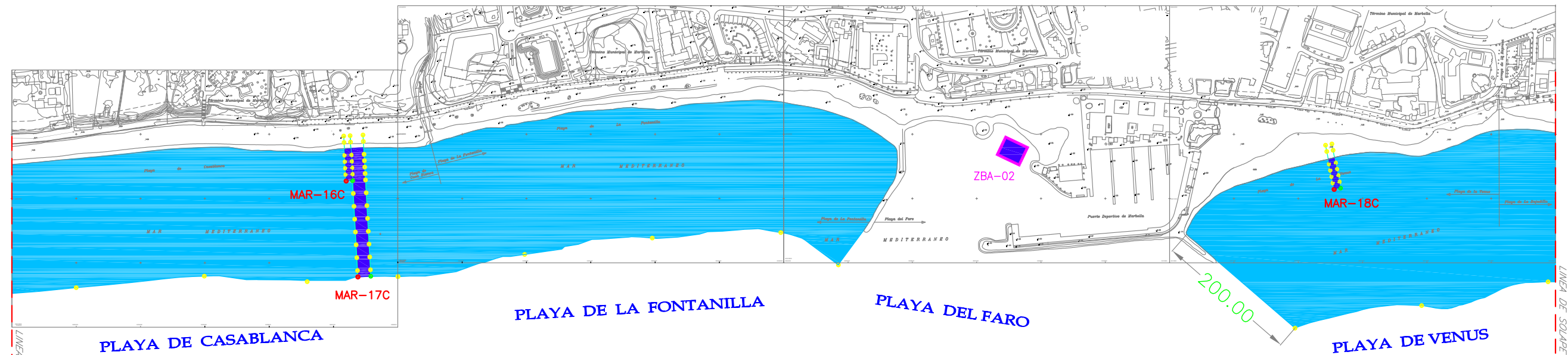
RELACION DE CALLES -CONCESIONARIOS-

USO	VEHICULOS SIN MOTOR
MAR-16C	DIMENSIONES Ancho: 7mts.-Longitud: 50mts.
-Canal Adosado-	LOCALIZACION PLAYA DE CASABLANCA
USO	VEHICULOS CON MOTOR
MAR-17C	DIMENSIONES Ancho: 20mts.-Longitud: 200mts.
	LOCALIZACION PLAYA DE CASABLANCA
USO	VEHICULOS SIN MOTOR
MAR-18C	DIMENSIONES Ancho: 10mts.-Longitud: 50mts.
	LOCALIZACION PLAYA DE VENUS

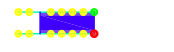
RELACION DE ZONA DE BAÑO ADAPTADA

USO	ZONA ADAPTADA MINUSVALIDO
ZBA-02	DIMENSIONES SUPERFICIE: 750m ²
	LOCALIZACION PLAYA DEL FARO

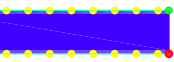
NOTA.- LA SEPARACION DE LAS BOYAS SERA DE 200mts.
LONGITUD TOTAL DE BALIZAMIENTO 23.782m.



LEYENDA DE BALIZAMIENTO
CANALES CONCESIONARIOS



CALLE BAJA VELOCIDAD
ANCHO CALLE 10mts.
LONGITUD CALLE 50mts.



CALLE ALTA VELOCIDAD
ANCHO CALLE 20mts.
LONGITUD CALLE 200mts.

RELACION DE CALLES -CONCESIONARIOS-

USO	VEHICULOS SIN MOTOR
MAR-19C	DIMENSIONES Ancho: 10mts.-Longitud: 50mts.
	LOCALIZACION PLAYA DEL CABLE

USO	VEHICULOS SIN MOTOR
MAR-20C	DIMENSIONES Ancho: 7mts.-Longitud: 50mts.
-Canal Adosado-	LOCALIZACION PLAYA DEL PINILLO

USO	VEHICULOS CON MOTOR
MAR-21C	DIMENSIONES Ancho: 20mts.-Longitud: 200mts.
	LOCALIZACION PLAYA DEL PINILLO

RELACION DE PARQUES ACUATICOS

USO	PARQUE ACUATICO
ZEA-04	DIMENSIONES SUPERFICIE: 800 m ²
	LOCALIZACION PLAYA DEL CABLE

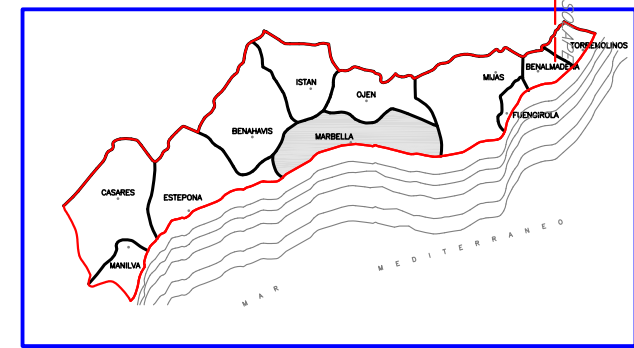
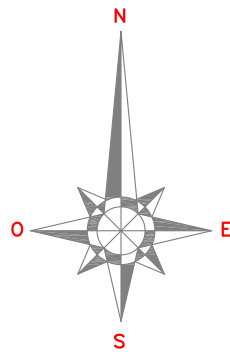
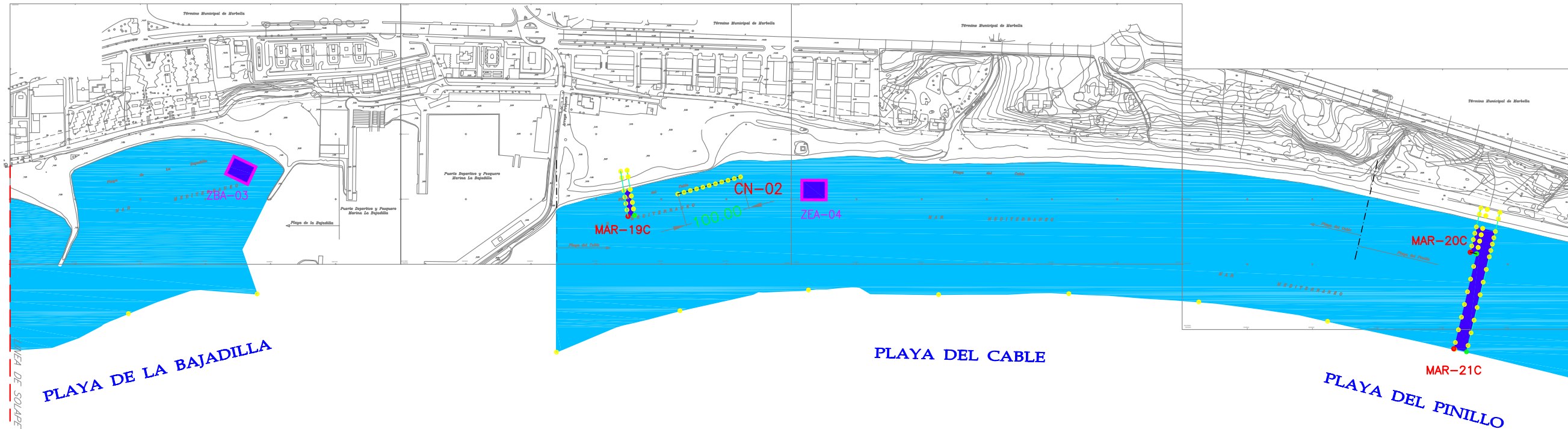
RELACION DE ZONA DE BAÑO ADAPTADA

USO	ZONA ADAPTADA MINUSVALIDO
ZBA-03	DIMENSIONES SUPERFICIE: 750m ²
	LOCALIZACION PLAYA DE LA BAJADILLA


RELACION DE CANAL DE NADO

USO	CANAL DE NADO
CN-02	DIMENSIONES Longitud: 100mts.
	LOCALIZACION PLAYA DEL CABLE

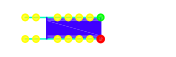

NOTA.- LA SEPARACION DE LAS BOYAS SERA DE 200mts.
LONGITUD TOTAL DE BALIZAMIENTO 23.782m.



ESCALA GRAFICA: 1/5.000



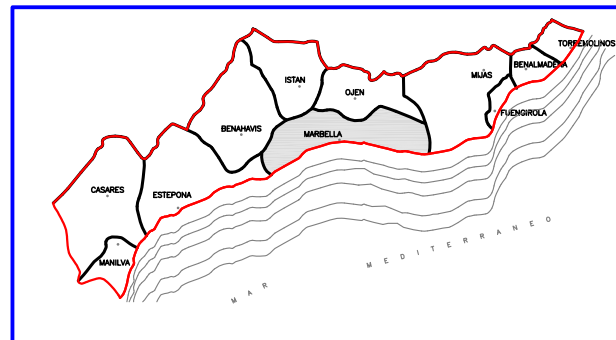
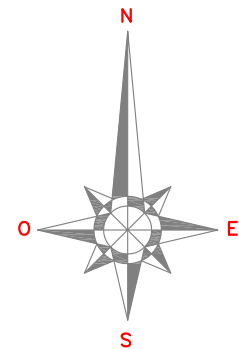
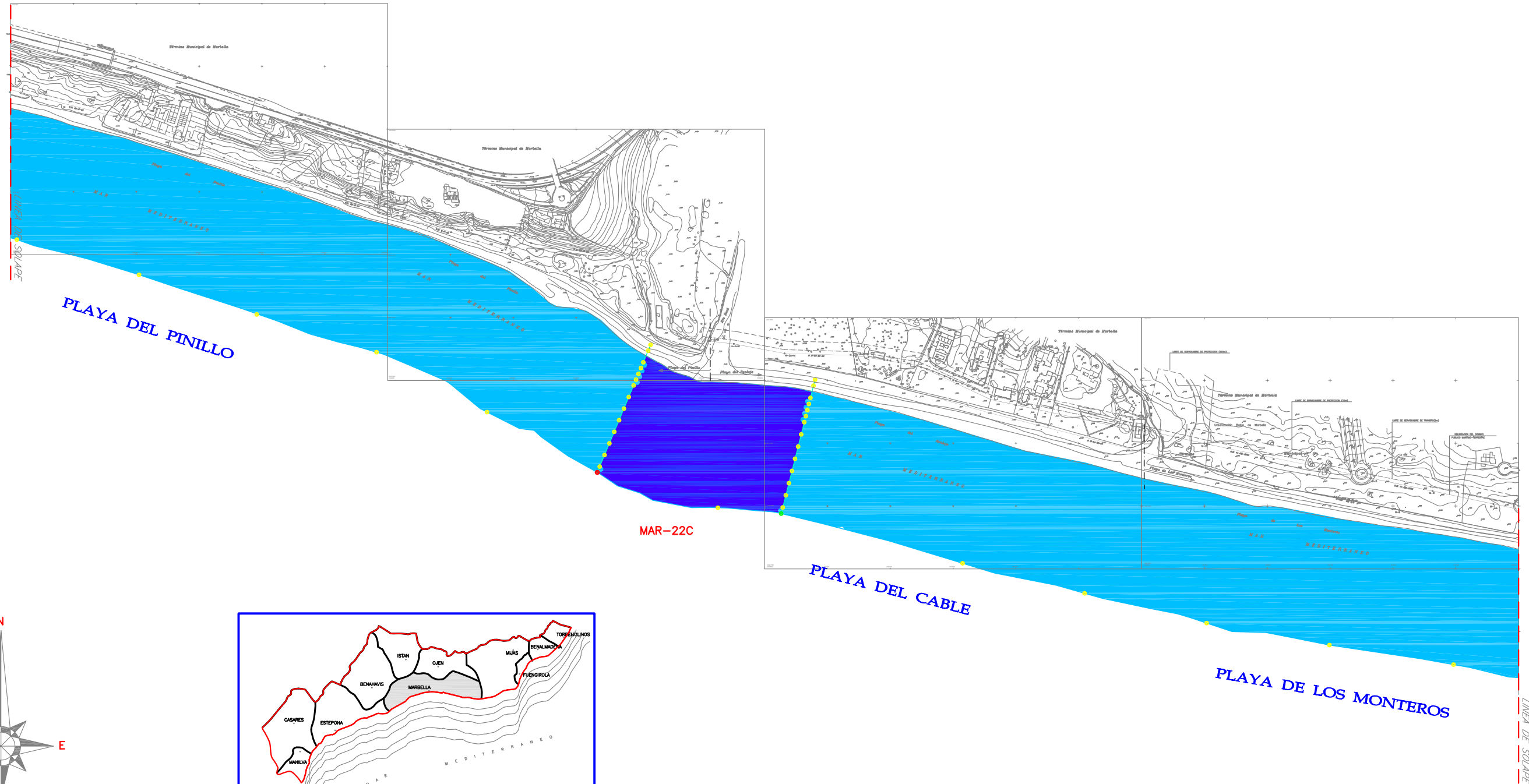
**LEYENDA DE BALIZAMIENTO
CANALES CONCESIONARIOS**

	CALLE BAJA VELOCIDAD ANCHO CALLE 10mts. LONGITUD CALLE 50mts.
	CALLE ALTA VELOCIDAD ANCHO CALLE 20mts. LONGITUD CALLE 200mts.

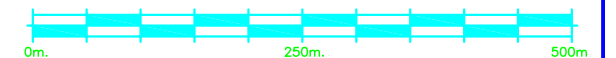
*NOTA.- LA SEPARACION DE LAS BOYAS SERA DE 200mts.
LONGITUD TOTAL DE BALIZAMIENTO 23.782m.*

RELACION DE CALLES -CONCESIONARIOS-

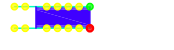
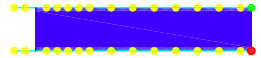
USO	KITE SURF
MAR-22C	DIMENSIONES Ancho: 300mts.-Longitud: 200mts.
	LOCALIZACION PLAYA DEL CABLE



ESCALA GRAFICA: 1/5.000



LEYENDA DE BALIZAMIENTO
CANALES CONCESIONARIOS

	CALLE BAJA VELOCIDAD ANCHO CALLE 10mts. LONGITUD CALLE 50mts.
	CALLE ALTA VELOCIDAD ANCHO CALLE 20mts. LONGITUD CALLE 200mts.

RELACION DE CALLES -CONCESIONARIOS-

USO	VEHICULOS SIN MOTOR
MAR-24C	DIMENSIONES Ancho: 7mts.-Longitud: 50mts.
-Canal Adosado-	LOCALIZACION PLAYA DEL ALICATE

USO	VEHICULOS CON MOTOR
MAR-25C	DIMENSIONES Ancho: 20mts.-Longitud: 200mts.
	LOCALIZACION PLAYA DEL ALICATE

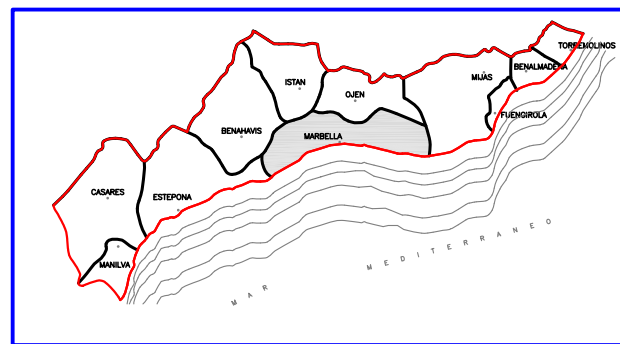
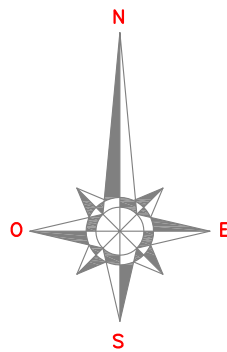
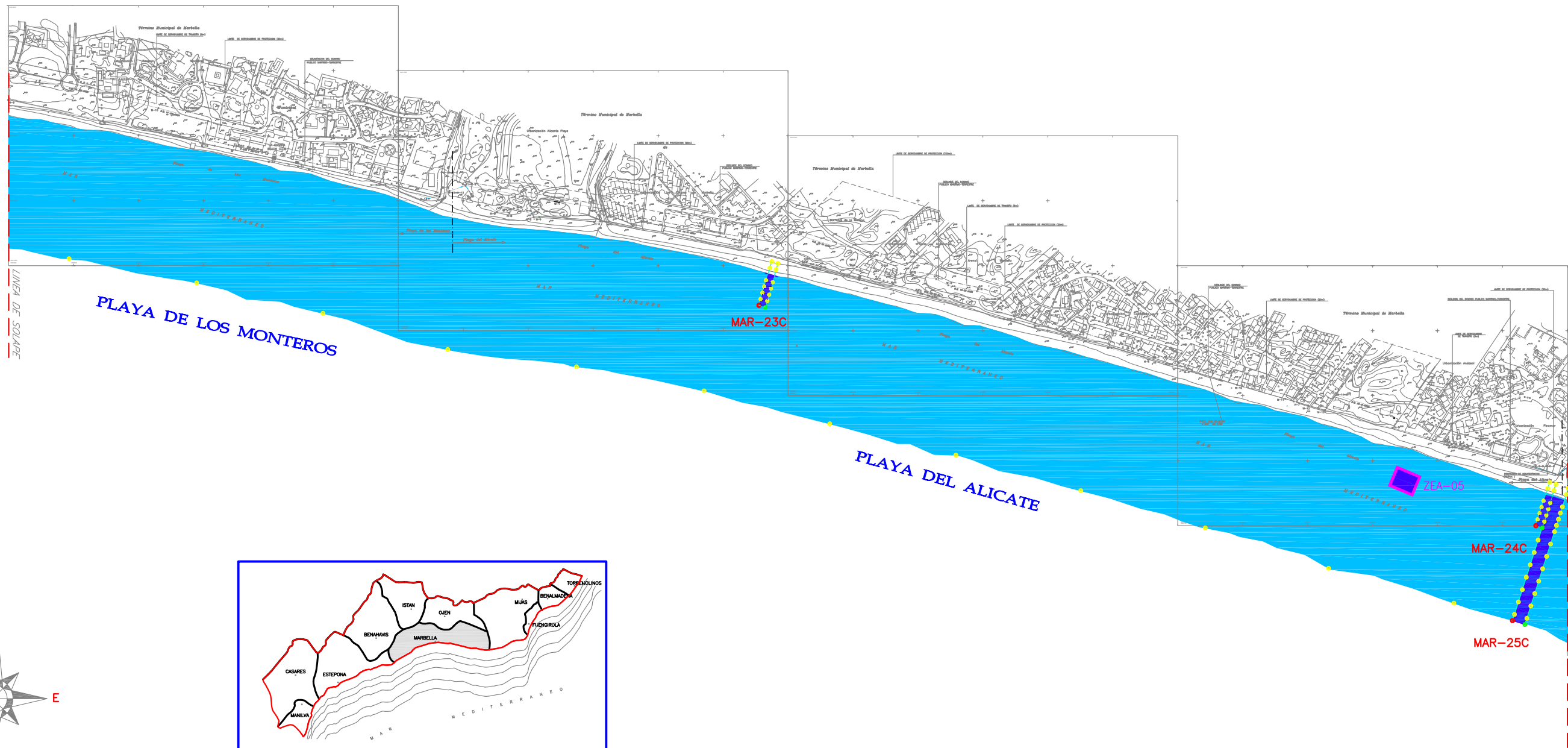
RELACION DE CALLES -CONCESIONARIOS-

USO	VEHICULOS SIN MOTOR
MAR-23C	DIMENSIONES Ancho: 10mts.-Longitud: 50mts.
	LOCALIZACION PLAYA DEL ALICATE

RELACION DE PARQUES ACUATICOS

USO	PARQUE ACUATICO
ZEA-05	DIMENSIONES SUPERFICIE: 800 m ²
	LOCALIZACION PLAYA DEL ALICATE

NOTA.- LA SEPARACION DE LAS BOYAS SERA DE 200mts.
LONGITUD TOTAL DE BALIZAMIENTO 23.782m.



ESCALA GRAFICA: 1/5.000



**LEYENDA DE BALIZAMIENTO
CANALES CONCESIONARIOS**

	CALLE BAJA VELOCIDAD ANCHO CALLE 10mts. LONGITUD CALLE 50mts.
	CALLE ALTA VELOCIDAD ANCHO CALLE 20mts. LONGITUD CALLE 200mts.

RELACION DE CALLES –CONCESIONARIOS–

MAR-26C -Canal Adosado-	USO VEHICULOS SIN MOTOR DIMENSIONES Ancho: 7mts.-Longitud: 50mts. LOCALIZACION PLAYA REAL DE ZARAGOZA
MAR-27C	USO VEHICULOS CON MOTOR DIMENSIONES Ancho: 20mts.-Longitud: 200mts. LOCALIZACION PLAYA REAL DE ZARAGOZA

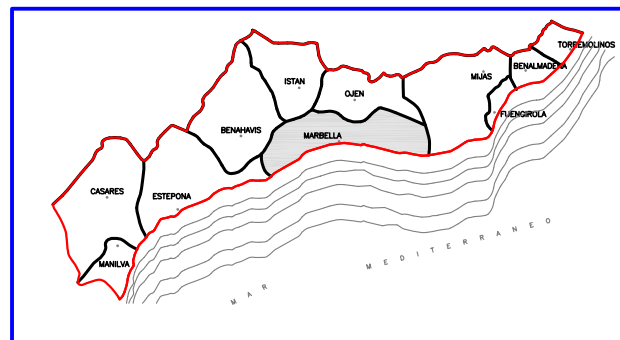
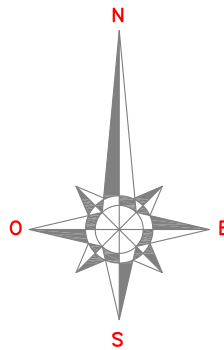
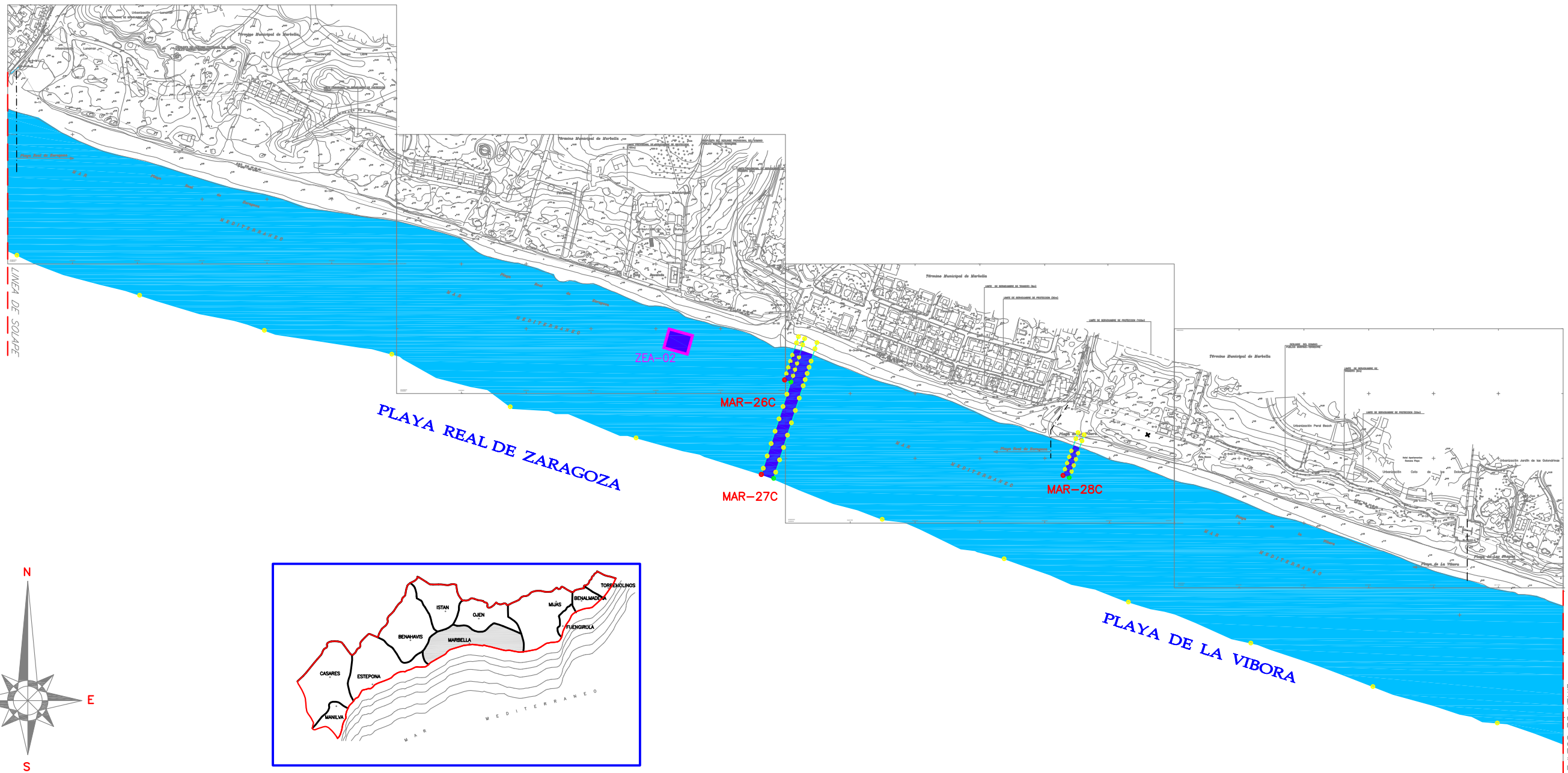
RELACION DE CALLES –CONCESIONARIOS–

MAR-28C	USO VEHICULOS SIN MOTOR DIMENSIONES Ancho: 10mts.-Longitud: 50mts. LOCALIZACION PLAYA DE LA VIBORA
----------------	--


RELACION DE PARQUES ACUATICOS

ZEa-02	USO PARQUE ACUATICO DIMENSIONES ÁREA: 800 m ² LOCALIZACION PLAYA DE ZARAGOZA
---------------	---

*NOTA.- LA SEPARACION DE LAS BOYAS SERA DE 200mts.
LONGITUD TOTAL DE BALIZAMIENTO 23.782m.*



ESCALA GRAFICA: 1/5.000



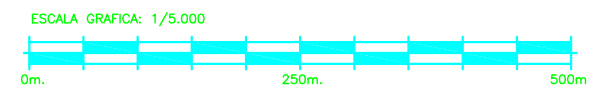
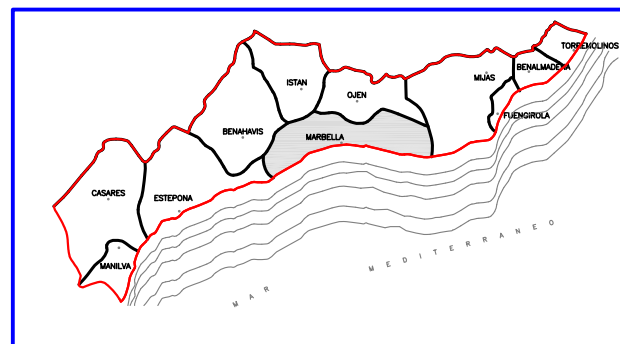
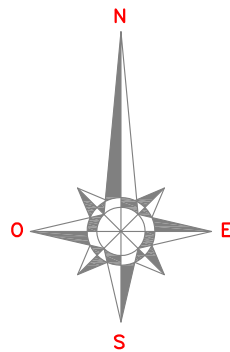
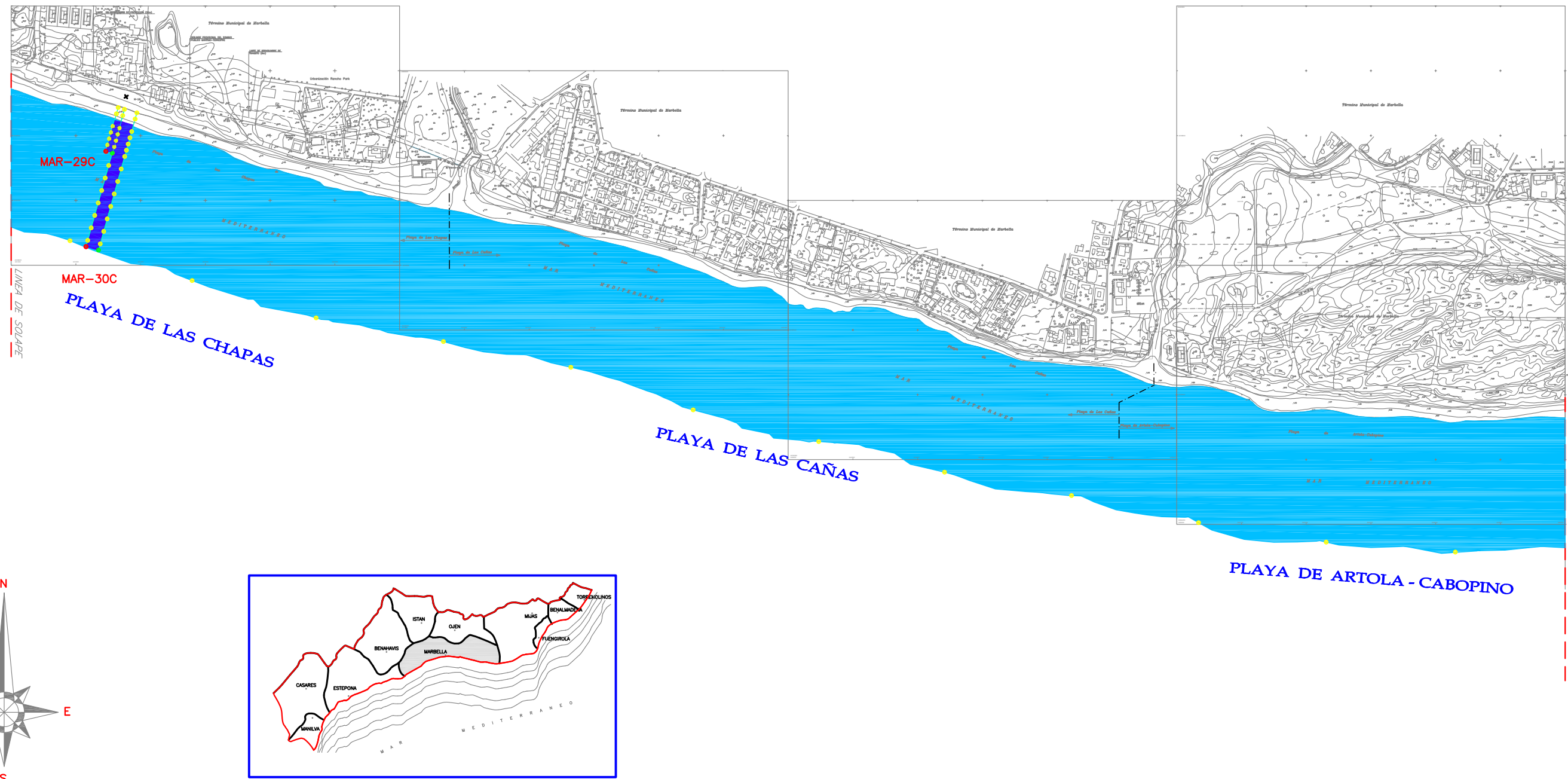
LEYENDA DE BALIZAMIENTO
CANALES CONCESIONARIOS

	CALLE BAJA VELOCIDAD ANCHO CALLE 10mts. LONGITUD CALLE 50mts.
	CALLE ALTA VELOCIDAD ANCHO CALLE 20mts. LONGITUD CALLE 200mts.

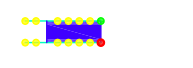

NOTA.- LA SEPARACION DE LAS BOYAS SERA DE 200mts.
LONGITUD TOTAL DE BALIZAMIENTO 23.782m.

RELACION DE CALLES -CONCESIONARIOS-

USO	VEHICULOS SIN MOTOR
MAR-29C -Canal Adosado-	DIMENSIONES Ancho: 7mts.-Longitud: 50mts. LOCALIZACION PLAYA DE LAS CHAPAS
USO	VEHICULOS CON MOTOR
MAR-30C	DIMENSIONES Ancho: 20mts.-Longitud: 200mts. LOCALIZACION PLAYA DE LAS CHAPAS



**LEYENDA DE BALIZAMIENTO
CANALES CONCESIONARIOS**

	CALLE BAJA VELOCIDAD ANCHO CALLE 10mts. LONGITUD CALLE 50mts.
	CALLE ALTA VELOCIDAD ANCHO CALLE 20mts. LONGITUD CALLE 200mts.

*NOTA.- LA SEPARACION DE LAS BOYAS SERA DE 200mts.
LONGITUD TOTAL DE BALIZAMIENTO 23.782m.*

RELACION DE CALLES -CONCESIONARIOS-

USO	VEHICULOS SIN MOTOR
MAR-31C	DIMENSIONES Ancho: 10mts.-Longitud: 50mts.
LOCALIZACION	PLAYA DE ARTOLA-CABOPINO

RELACION DE ZONA DE BAÑO ADAPTADA

USO	ZONA ADAPTADA MINUSVALIDO
ZBA-05	DIMENSIONES SUPERFICIE: 750m ²
LOCALIZACION	PLAYA DE ARTOLA-CABOPINO

